Beleidsregels

zonne-energie

Gemeente Enschede

Beleidsregels zonne-energie

Inleiding

De gemeente Enschede wil met haar ruimtelijk beleid voor zonne-energie bijdragen aan de nationale klimaatdoelen, zoals die in het Klimaatakkoord zijn geformuleerd. Daarom maakt zij ruimte voor de aanleg van zonnepanelen. Het ruimtelijk beleid voor zonnepanelen is gebaseerd op de zonneladder. Voor de plaatsing van zonnepanelen dient bij voorkeur gebruik te worden gemaakt van daken en gevels van gebouwen en onbenutte terreinen in bebouwd gebied, zoals parkeerterreinen. De zonneladder sluit de aanleg van zonnevelden op agrarische gronden niet uit, maar ook in het landelijk gebied bestaat er een voorkeur voor een dubbel gebruik van grond. Bijvoorbeeld door gebruik te maken van bermen van spoor- en autowegen of de luchthavenlocatie, dan wel door de aanleg van een zonneveld te combineren met andere maatschappelijke opgaven, zoals de berging van hemelwater.

Om duidelijkheid te verschaffen aan initiatiefnemers én inwoners is dit beleidskader opgesteld. Dit beleidskader beschrijft onder welke voorwaarden een plan voor het opwekken van zonne-energie op planologische medewerking van de gemeente kan rekenen. Dit betekent dat de in deze notitie beschreven regels dus niet van toepassing zijn, in de situatie dat de zonnepanelen zonder omgevingsvergunning kunnen worden geplaatst. Maar ook dat er nog wettelijke voorschriften van toepassing kunnen zijn, die de haalbaarheid van een plan voor het opwekken van zonne-energie kunnen beïnvloeden, zoals de voorschriften van de Wet natuurbescherming.

Met het ruimtelijk beleid voor zonne-energie wil de gemeente bereiken dat er in 2030 minimaal 530 Terajoule, oftewel 147.000 MWh in Enschede wordt geproduceerd. Dit is de elektriciteit die op jaarbasis met 442.300 zonnepanelen kan worden opgewekt. Dit is elektriciteit voor circa 53.000 huishoudens.[1]

Kaders/voorwaarden voor medewerking:

Artikel 1
De voorkeurlocaties voor het plaatsen van zonnepanelen in Enschede bestaan uit:

a. daken, parkeerterreinen en andere onbebouwde ruimtes in de bouwde kom;
b. langs de RW35 gelegen gronden, voor zover deze voor het opwekken van zonne-energie worden aangewezen in het kader van het project Energielandschap RW35;
c. grote wateroppervlakten, voor zover deze niet voor de scheepvaart worden benut, de instandhouding van soorten en habitattypen zich daartegen niet verzet en het gebruik voor het opwekken van zonne-energie geen overwegende bezwaren van recreatieve aard ontmoet;
d. de Technology Base.

Met het oog op de waterkwaliteit, is uitgangspunt dat wateroppervlakten voor niet meer dan 50 procent met zonnepanelen mogen worden bedekt.

Artikel 2
Voor de aanleg van zonnevelden in het landelijk gebied gelden de volgende regels:

a. Verlies van ecologische en/of landschappelijke waarden moet in voldoende mate worden gecompenseerd. Impact op omgeving moet in voldoende mate worden beperkt en/of gecompenseerd. Uitgangspunt is dat het zonneveld per saldo tot een verbetering van de landschappelijke en natuurwaarde van het gebied leidt.

[1] Een Nederlands huishouden verbruikt jaarlijks gemiddeld 2.765 kilowattuur (kWh) elektriciteit (bron Milieu centraal).

b. Op gronden die volgens de Waarderingskaart buitengebied Enschede (bijlage H) over een hoge of zeer hoge kwaliteit beschikken, dicteert de kwaliteit van het landschap de maximale oppervlakte van het zonneveld.
c. Binnen het Natuurnetwerk Nederland wordt de aanleg van zonnevelden niet toegestaan.

Artikel 3
Strategie bij landschappelijke inpassing van zonnevelden

In het landelijk gebied komen gebieden voor met een basiskwaliteit, een hoge kwaliteit en een zeer hoge kwaliteit (zie Waarderingskaart landelijk gebied, bijlage H). Voor zowel gebieden met een zeer hoge, een hoge, als gebieden met een basiskwaliteit zijn ontwikkelingsstrategieën vastgesteld:

gebiedstypering	Strategie
gebieden met een zeer hoge kwaliteit	*Strategie inpassen* Bij gebieden met een zeer hoge kwaliteit bestaat die strategie uit 'inpassen'. Binnen deze gebieden is er weinig ruimte voor de aanleg van zonnevelden. Door de museale kwaliteit van het landschap kan de verandering van het landschap door de aanleg van een zonneveld niet meer dan minimaal zijn. Het initiatief moet bovendien aansluiten op de bestaande gebiedskenmerken en hierin een vanzelfsprekende volgende toevoeging zijn. Voorwaarde is bovendien dat de ontwikkeling per saldo tot een verbetering van de landschappelijke en natuurwaarde van het gebied leidt.
gebieden met een hoge kwaliteit	*Strategie aanpassen* In gebieden met een hoge kwaliteit is de gaafheid en herkenbaarheid van het landschap minder museaal. Hier is er -beperkt weliswaar- ruimte voor nieuwe ontwikkelingen, waaronder de aanleg van zonnevelden. De landschapsstrategie bestaat hier uit 'aanpassen'. Nieuwe ontwikkelingen moeten bijdragen aan het weer leesbaar maken van het landschap. Nieuwe structuren en lijnen zijn mogelijk, maar ze moeten de herkenbaarheid van het landschapstype versterken.
gebieden met een basiskwaliteit	*Strategie transformeren* Binnen gebieden met een basiskwaliteit is de oude landschappelijke identiteit niet leidend bij de vormgeving van nieuwe ontwikkelingen. Gebieden met een basiskwaliteit lenen zich voor transformatie. Er kan gewerkt worden aan een nieuw landschap waarin naast grootschalige zonnevelden ruimte is voor nieuwe natuur. Transformaties voorzien in een gebiedsontwikkeling en gaan gepaard met een ontwerpopgave.

Van een initiatiefnemer van een plan dat voorziet in de aanleg van een zonneveld wordt verwacht dat hij/zij:

- bepaalt of de beoogde ontwikkelingslocatie volgens de Waarderingskaart buitengebied Enschede (bijlage H) over een zeer hoge, een hoge of een basiskwaliteit beschikt;

- een ontwerp en een aanleg- en een beheerplan opstelt voor de ontwikkelingslocatie, dat is gebaseerd op de voor die locatie van toepassing zijnde ontwikkelingsstrategie.

Artikel 4
De aanleg van grote zonnevelden, c.q. de clustering van zonnevelden in gebieden met een basiskwaliteit wordt geprioriteerd. In de periode 2020 – 2030 richten we ons op de gebieden die in afbeelding 2 zijn aangegeven.

In de periode 2025 – 2030 wordt bezien of het mogelijk/wenselijk is na 2030 de aanleg van grote zonnevelden, c.q. de clustering van zonnevelden toe te staan in andere gebieden met een basiskwaliteit.

Afbeelding 2:

Transformatiegebieden

Artikel 5
Bij de ontwikkeling van zonnevelden met een (netto-)oppervlakte van meer dan 2 hectare, moet de ontwikkeling van een zonneveld gecombineerd worden met:

a. de aanpak van andere maatschappelijke opgaven in dat gebied, waardoor grond meervoudig wordt gebruikt,
   dan wel:
b. een integrale gebiedsontwikkeling, dit is een proces waarbij een gebied als geheel wordt ontworpen en ontwikkeld en waarbij alle functies worden betrokken in de afweging.

In beide gevallen mag circa 80 procent van de ontwikkelingslocatie worden benut voor het panelenveld en 20% ruimte voor groen en/of water.

Bedraagt de netto-oppervlakte van een zonneveld minder dan 2 hectare, dan hoeft de ontwikkeling van het zonneveld niet gepaard te gaan met de aanpak van een andere gebiedsopgaven of een gebiedsontwikkeling. Maar ook hier dient circa 20 procent van de bruto-oppervlakte van de ontwikkelingslocatie groen te worden ingericht.

Artikel 6
Als het gebruik van de grond voor het opwekken van hernieuwbare elektriciteit na afloop van de exploitatieperiode van het zonneveld niet wordt gecontinueerd, dan wordt de grond weer geschikt gemaakt voor het oorspronkelijke grondgebruik. Groenstructuren die door de aanleg van het

zonneveld tot stand zijn gekomen, worden daarbij echter gehandhaafd. Van een initiatiefnemer wordt verwacht dat hij een beëindigingsplan opstelt en overlegt, waarin duidelijkheid moet worden gegeven over de wijze waarop het zonneveld te zijner tijd wordt ontmanteld.

Om de bodemkwaliteit te behouden zijn toetreding van lucht, licht en water essentieel. Uitgangspunt is daarom dat een derde (1/3) van de grond tussen de rijen panelen vrij gehouden wordt. Het gebruik van pesticiden en herbiciden is -behoudens het pleksgewijs bestrijden van haarden van akkerdistel, ridderzuring, jacobskruiskruid en brandnetel- bij de exploitatie van het zonneveld niet toegestaan

Artikel 7
Aan de plaatsing van zonnepanelen binnen een zakelijk rechtstrook voor een hoogspanningsleiding, of een hoge druk aardgastransportleiding -conform de artikelen 1 tot en met 6- wordt meegewerkt, mits er een positief advies van de beheerder kan worden overlegd. En voor locaties die onderdeel uitmaken van een gebied met een verhoogd bodemdalingsrisico (potentieel bodemdalingsgebied, respectievelijk potentieel sinkholevormingsgebied) geldt dat er medewerking kan worden verleend, indien er een positief advies van het Staatstoezicht op de Mijnen kan worden overlegd.

Artikel 8
Over de situering, de begrenzing, de omvang en de inpassing op de locatie kunnen aanvullend afspraken nodig zijn met de initiatiefnemer. Daarbij wordt in ieder geval aandacht besteed aan de manier waarop overlast voor de omgeving wordt voorkomen.

Artikel 9
Van de initiatiefnemer wordt verwacht dat hij in een vroegtijdig stadium met de omgeving in overleg treedt en gerechtvaardigde wensen van omwonenden in zijn plannen verwerkt. Ook draagt de initiatiefnemer er zorg voor dat omwonenden gedurende de looptijd van het project over de stand van zaken van het project worden geïnformeerd.

Artikel 10
De gemeente Enschede hecht er aan dat bij de ontwikkeling van locaties voor het opwekken van zonne-energie gestreefd wordt naar een eerlijke verdeling van de lasten en de lusten. Bij een opgesteld vermogen van 2 MW of meer, is 50% eigendom voor de lokale omgeving het uitgangspunt.

Artikel 11
De in dit beleidskader opgenomen regels voor de beoordeling van plannen voor het opwekken van zonne-energie gelden voor alle buurten, wijken en dorpen, tot het moment waarop het college voor die buurt, wijk of dorp een buurtenergieplan heeft vastgesteld.

Toelichting bij de Beleidsregels zonne-energie

Bij de ontwikkeling van een kader voor het opwekken van zonne- energie zijn we niet over één nacht ijs gegaan. De eerste voorbereidingen werden al in 2016 getroffen. Via de campagne “Enschede wekt op” werd de Enschedese bevolking uitgenodigd mee te denken en te helpen zoeken naar locaties voor het opwekken van zonne- en windenergie. Ideeën, voorstellen en meningen konden via bijeenkomsten en enquêtes naar voren worden gebracht. Dat leverde veel informatie, maar nog geen visie op.

Ook via onderzoek is er de afgelopen jaren veel informatie verzameld. In dit verband kunnen worden genoemd:

- het onderzoek naar de landschappelijke kwaliteiten van het landelijk gebied;
- het onderzoek naar het toekomstperspectief voor de landbouw;
- het onderzoek naar de gevolgen voor het milieu bij gebruik van de groene ruimte voor het opwekken van zonne- en windenergie.

Voor de inhoud van dit beleidskader is eveneens het beleid van andere overheden en het overleg met Enexis van groot belang geweest. En uiteraard moet ook de gemeenteraad zelf in dit verband worden genoemd; door de bespreking van een discussienota en de vaststelling van de nota Uitgangspunten Energievisie heeft hij richting gegeven aan de inhoud van dit beleidskader voor zonne-energie.

Leeswijzer

In het resterende deel van deze toelichting wordt het beleidskader voor zonne-energie artikelsgewijs toegelicht. In de bij dit document behorende bijlagen wordt nader ingegaan op:

a. het beleid van hogere overheden,
b. de resultaten van de publieksparticipatie,
c. het onderzoek naar de landschappelijke kwaliteiten van het landelijk gebied,
d. het toekomstperspectief voor de landbouw;
e. de resultaten van het overleg met Enexis;
f. de uitkomsten van het milieueffectrapport;
g. de feedback van de gemeenteraad.

Artikelsgewijze toelichting

Artikel 1

In artikel 1 wordt de voorkeur van de gemeente tot uitdrukking gebracht om zonnepanelen te leggen op locaties waar ze zo min mogelijk uit de toon vallen. In de meeste gevallen gaat het daarbij om situaties waarbij de grond dubbel wordt gebruikt (zoals daken, parkeerterreinen, water, bermen). Maar het kan ook gaan om onbenutte gronden binnen de bebouwde kom.

Tot de voorkeurlocaties voor zonnepanelen worden ook grote wateroppervlakten gerekend. Niet alleen omdat grond schaars is, maar ook omdat met drijvende zonnepanelen een hoger rendement kan worden behaald, dan zonnepanelen die op gebouwen of in het veld worden geplaatst. Niet al het oppervlaktewater leent zich echter even goed voor drijvende zonnepanelen. Zo valt het Twentekanaal af, omdat drijvende zonnepanelen een belemmering voor de scheepvaart opleveren. En voor recreatieplas Het Rutbeek geldt dat het opwekken van zonne-energie moeilijk te verenigen valt met het recreatieve gebruik (zwemmen, surfen) dat er van wordt gemaakt. Ook de bescherming van soorten en biotopen kan aan de plaatsing van drijvende zonnepanelen in de weg staan. Die

situatie kan zich aandienen bij benutting van zandwinningslocatie Het Rutbekerveld, die deels is gelegen binnen het Natuurnetwerk Nederland.

Als zonnepanelen het water bedekken kan er minder zonlicht het water binnendringen. Dit kan nadelig zijn voor natuurlijke processen. Om ernstige of onomkeerbare schade te voorkomen moet er voldoende ruimte tussen de panelen worden gelaten (maximaal 50 procent bedekking).

De voorkeur voor deze locaties sluit het gebruik van andere, in de groene ruimte gelegen locaties niet uit. Ook impliceert het noemen van deze voorkeurslocaties niet een volgtijdelijkheid. De gemeenteraad heeft dit willen benadrukken, toen hij 7 september 2020 het amendement 'Realiseren minimale ambitie duurzame energie per 2022' aannam: de zonneladder is richtinggevend, niet leidend. De voorkeur voor de benutting van de in dit artikel genoemde locaties komt tot uitdrukking in stimuleringsbeleid, zoals dat in pijler 4.1 van de Energievisie is beschreven.

Het besluit om voorkeurslocaties te noemen voor het leggen van zonnepanelen, nam de gemeenteraad op 7 september 2020, toen hij de nota Uitgangspunten Energievisie vaststelde. En deze beslissing is weer terug te voeren op de wens om de ruimtelijke kwaliteit van onze leefomgeving zoveel mogelijk te behouden. En laatstgenoemd verlangen houdt weer mede verband met reacties van inwoners en agrarische ondernemers. Met deze beleidslijn sluit de gemeente Enschede bovendien aan bij het beleid van andere overheden.

Artikel 2

Uit artikel 2 volgt dat de impact van een zonneveld op de omgeving moet worden beperkt en/of gecompenseerd. In artikel 2 is bovendien het uitgangspunt neergelegd dat de aanleg van een zonneveld per saldo tot een verbetering van de landschappelijke en natuurwaarde van het gebied leidt. Hiermee sluit de gemeente Enschede aan bij de inhoud van de Omgevingsverordening van de provincie Overijssel en de gedragscode Zon op land van branche-organisatie Holland Solar.

Groene omsingeling van zonnevelden is de norm, ongeacht de oppervlakte van het zonneveld. Hekwerken moeten verdwijnen achter houtwallen van gemiddeld 10 meter breed. Daarvoor kan worden aangesloten bij bestaande groenstructuren. Een uitzondering op deze lijn is denkbaar, daar waar het zonneveld aansluit bij industrieterreinen en wegen.

De gemeente neemt het initiatief tot de oprichting van een gebiedsfonds voor het landelijk gebied. Hieruit worden maatregelen bekostigd die gericht zijn op behoud en herstel van het landschap. Als investeren in ruimtelijke kwaliteit bij de aanleg van een zonneveld op een projectlocatie niet mogelijk of zinvol is, dan is afdracht aan een gebiedsfonds aan de orde. De hoogte van die bijdrage wordt afgestemd op de investeringen in het landschap die in die situatie achterwege blijven.

De inhoudelijke keuzes in het beleid hangen samen met de volgende inzichten:

- Uitgangspunt in het voorliggende beleidskader is dat de kwaliteit van het landschap bepalend is voor de maximale omvang van een zonneveld, c.q. de mate waarin zonnevelden geclusterd kunnen worden aangelegd. In gebieden die volgens de Waarderingskaart Buitengebied Enschede over een basiskwaliteit beschikken, kan meer dan in gebieden met een hoge kwaliteit, terwijl in gebieden met een hoge kwaliteit verhoudingsgewijs meer mogelijk is dan in de gebieden die volgens deze waarderingskaart over een zeer hoge kwaliteit beschikken. Clustering van zonnevelden is alleen mogelijk binnen gebieden met een basiskwaliteit.
- In de nota Uitgangspunten Energievisie had het college voorgesteld op gronden met een hoge of zeer hoge kwaliteit, de maximale oppervlakte van een zonneveld te beperken tot maximaal 6 hectare. Via het amendement 'Vergroten bruto-omvang zonnevelden buitengebied' van 7 september 2020 heeft de gemeenteraad uitgesproken dit een te grote

beperking te vinden. In plaats van het door de gemeenteraad voorgestelde alternatief (een maximumoppervlakte van 10 hectare) is er voor gekozen om in het geheel geen maximum te verbinden aan de oppervlakte van een zonneveld (zie vorige punt).

- De nota Uitgangspunten Energievisie voorzag in een verbod op de aanleg van zonnevelden op essen. Via het amendement 'Realiseren minimale ambitie duurzame energie per 2022' heeft de gemeenteraad op 7 september 2020 aangegeven dat een generiek verbod op het gebruik van esgronden voor de aanleg van zonnevelden wat haar betreft niet noodzakelijk is. In dit beleidskader is niet het landschapstype, maar de kwaliteit van het landschap in de eerste plaats bepalend voor de vraag welke ruimtelijke ontwikkelingen er mogelijk zijn. Bij de beoordeling van de ruimtelijke kwaliteit van een locatie wordt uitgegaan van de Waarderingskaart buitengebied Enschede, die als bijlage H aan deze nota is toegevoegd. Voor de goede orde wordt in dit verband opgemerkt dat essen op die kaart over het algemeen hoog, tot zeer hoog zijn gewaardeerd. Het gevolg daarvan is dat de aanleg van zonnevelden op essen weliswaar niet is uitgesloten, maar dat er alleen ontwikkeld kan worden met in achtneming van de in artikel 3 beschreven ontwikkelingsstrategieën voor een hoog of zeer hoog gewaardeerd landschap.
- Zonnepanelen worden, als de inpassings- en compenserende maatregelen buiten beschouwing worden gelaten, over het algemeen als landschapsontsierende elementen gezien. Aan de beslissing om op gronden met een hoge of zeer hoge kwaliteit zonnevelden toe te staan liggen twee redenen ten grondslag, namelijk:
    a. de exploitatie van een zonneveld kan bijdragen aan het beheer en onderhoud van het landschap;
       De inkomsten die voortvloeien uit een zonneveld kunnen door particulieren gebruikt worden voor het beheer en onderhoud van het landschap. In dit verband wordt gewezen op het rapport 'Inventarisatie van landgoederen in Enschede', een rapportage van het Overijssels Particulier Grondbezit. Daarin staat dat het produceren van energie kansen biedt voor het in stand houden van en nieuwe ontwikkelingen op landgoederen. Maatregelen op dit gebied zorgen voor een daling van de energiekosten en daarmee dalen de exploitatiekosten.
    b. de wens gebruik te maken van de bestaande aansluit- en transportcapaciteit van HS/MS-stations van Enexis.
       Vanuit een oogpunt van energiesysteemefficiëntie is het gewenst om gebruik te maken van de aansluit- en transportcapaciteit van de bestaande netwerkstations van Enexis. Deze stations bevinden zich allemaal binnen de bebouwde kom.
       Als we de nog resterende aansluit- en transportcapaciteit van deze stations willen benutten, dan zullen er in de nabijheid van die stations mogelijkheden moeten worden geboden voor het aanleggen van een zonneveld. Als de afstand tussen een zonneveld en het dichtstbijzijnde punt waarop de energie op het netwerk kan worden ingevoed te groot is, drukken de aansluitkosten zo zwaar op de exploitatie van het zonneveld, dat het project onuitvoerbaar wordt. De in de stadsrand gelegen gronden hebben echter veelal een hoge, of zeer hoge kwaliteit.
- Zoals hiervoor is aangegeven, kunnen op gronden met een basiskwaliteit zonnevelden geclusterd worden. Bij clustering van zonnevelden ontstaan er mogelijkheden om het elektriciteitsnet efficiënt te gebruiken. Dit leidt, in vergelijking tot de situatie van verspreid liggende zonnevelden, tot lagere aansluitkosten.
- In het milieu-effectrapport, dat ten behoeve van de Energievisie is opgesteld, is verduidelijkt waaruit de consequenties bestaan, wanneer het ruimtelijk beleid voor zonnevelden primair door landschappelijke overwegingen, door overwegingen van kostenefficiëntie

(netcapaciteit), door effecten op de woonomgeving, of door gevolgen van de landbouw wordt ingegeven. Het door het college gekozen voorkeursalternatief, dat ook in deze beleidsregel tot uitdrukking komt, houdt zo goed mogelijk met die verschillende belangen rekening. Dit door:

- in het ruimtelijk beleid uit te gaan van de zonneladder, waardoor er minder agrarische grond nodig is voor de aanleg van zonnevelden en inwoners van het landelijk gebied minder vaak met zonnevelden in hun leefomgeving worden geconfronteerd;
- in het ruimtelijk beleid rekening te houden met de verschillen in landschapskwaliteit die er binnen het landelijk gebied worden waargenomen.
- ook oog te hebben voor het feit dat de realisatie van een zonneveld in de meer kwetsbare delen van het landelijk gebied kan bijdragen aan het behoud en herstel van landschappelijke kwaliteiten (zie hiervoor);
- ook rekening te houden met de wens van inwoners om kleinschalige zonnevelden tot stand te brengen;
- de bestaande mogelijkheden van het elektriciteitsnet zo goed mogelijk te benutten en door tegelijkertijd slim voor te sorteren op een uitbreiding en verzwaring van dat net.

- Het Natuurnetwerk Nederland is het Nederlands netwerk van bestaande en nieuw aan te leggen natuurgebieden. Het netwerk moet natuurgebieden beter verbinden met elkaar en met het omringende agrarisch gebied. Bij de vaststelling van de nota Uitgangspunten Energievisie heeft de gemeenteraad er voor gekozen om op de gronden die tot dit netwerk behoren, de aanleg van zonnevelden niet toe te staan.

Artikel 3

De gemeente Enschede wil nieuwe ruimtelijke ontwikkelingen sturen en begeleiden vanuit de kwaliteiten van het buitengebied. Dit door knelpunten aan te pakken en te behouden en versterken wat goed is.

Door HNS Landschapsarchitecten zijn de bestaande kwaliteiten van het landelijk gebied in beeld gebracht. Daarbij is ingezoomd op cultuurhistorische, landschappelijke en ecologische kwaliteiten. In hun rapportage ('Waarderingskaart buitengebied Enschede') onderscheiden zij gebieden met een basiskwaliteit en gebieden met een hoge of zeer hoge kwaliteit. Voor elk van die gebieden stelde HNS Landschapsarchitecten een ontwikkelingsstrategie op, die in dit beleidskader van toepassing is verklaard op de realisatie van zonnevelden.

De aandacht die in dit beleidskader voor ruimtelijk kwaliteit wordt gevraagd is niet uniek. Ook in de Omgevingsvisie en de Handreiking zonnevelden van de provincie Overijssel is deze als rode draad herkenbaar. En met de aandacht voor ruimtelijke kwaliteit in dit toetsingskader voor zonne-energie doen we ook recht aan de inbreng van inwoners die op participatiebijeenkomsten en in enquêtes gevraagd hebben om bij de aanleg van zonnevelden waardevolle cultuurhistorische gebieden en natuurgebieden te sparen.

Artikel 4

In artikel 4 worden gebieden aangewezen waar grootschalige zonne-energieprojecten met voorrang worden gefaciliteerd. Het gaat daarbij om gebieden met een basiskwaliteit, die zich volgens HNS Landschapsarchitecten in beginsel lenen voor transformatie.

Met artikel 4 wordt niet beoogd de realisatie van zonne-energieprojecten in andere gebieden met een basiskwaliteit uit te sluiten, maar te prioriteren. De achtergrond daarvoor is tweeërlei. De kans is groot dat aansluiting van grootschalige zonnevelden noopt tot aanpassingen in het elektriciteitsnetwerk. Enexis, onze netwerkbeheerder, zal eerder genegen zijn tot het doen van investeringen in dat netwerk, als de gemeente Enschede ook stuurt op het vollopen van de aansluit- en transportcapaciteit die daarmee wordt gecreëerd.

Het initiatief voor de aanleg van een groot zonneveld kan uitgaan van de gemeente, van een groep inwoners, al dan niet verenigd in een bestaande energiecoöperatie, of van een commerciële ontwikkelaar. In alle gevallen is daarbij een gebiedsgerichte aanpak aan de orde, waarbij ook gekeken wordt naar andere lokale opgaven. Ook als het initiatief voor een dergelijke ontwikkeling in eerste instantie uitgaat van een derde, vergt dit de nodige interactie met medewerkers van de gemeente. Ook dit vraagt om een beperking van het aantal projectlocaties dat gelijktijdig onderhanden wordt genomen.

Dat nu juist voor de gebieden is gekozen, die op afbeelding 2 zijn afgebeeld, houdt verband met de volgende overwegingen:

- De gemeente Enschede is eigenaar van een aantal percelen die in De Eschmarke liggen. De gemeente kan de invloed die ze als eigenaar van die grond heeft inzetten om haar ambities waar te maken.
- Voor het concentratiegebied ten oosten van Het Rutbeek geldt dat het grenst aan een gebied dat in Haaksbergen eveneens voor grootschalige opwek in beeld is.
- En wat in het stadsdeel West speelt, dat is dat de Vereniging behoud Twekkelo, de Dorpsraad Boekelo en de Buurtkring Usselo hebben aangegeven zelf verantwoordelijkheid te willen nemen en actief te willen bijdragen aan de energietransitie in Enschede.

Artikel 5

Een groot aantal maatschappelijke opgaven in het landelijk gebied vraagt de komende jaren ruimte, zoals de transitie naar kringlooplandbouw, klimaatmaatregelen, biodiversiteit en productie van duurzame energie. De ruimte is beperkt, dus het zoveel mogelijk combineren van functies is noodzakelijk. Onder, tussen en rond zonnepanelen is altijd ruimte ‘over’. Deze ruimte dient zoveel mogelijk nuttig gebruikt te worden. Nuttig betekent dat meerdere maatschappelijke opgaven worden bediend, naast de energieopgave.

De in artikel 5 neergelegde beleidsregel haakt aan bij de Handreiking zonnevelden van de provincie Overijssel. Die Handreiking zonnevelden gaat uit van een voorkeursvolgorde voor het aanleggen van zonnevelden. De aanleg van zonnevelden in de groene ruimte wordt daarbij niet uitgesloten, maar als daarvan gebruik wordt gemaakt, wordt gevraagd om gebiedsopgaven te combineren of om een integrale gebiedsontwikkeling.

Combineren van gebiedsopgaven

Zonnevelden kunnen een positieve bijdrage leveren aan de realisatie van andere opgaven. Een deel van die opgaven in het landelijk gebied is aan een locatie of gebied gebonden. Waterberging is bijvoorbeeld alleen zinvol op lagergelegen plaatsen of in beekdalen. Realisatie van groenblauwe dooradering (netwerk van watergangen en landschapselementen) volgt de landschappelijke structuur en ecologische verbindingen vergroten leefgebieden van specifieke soorten. Zonnevelden worden bij voorkeur en waar mogelijk gecombineerd met deze locatie- of gebiedsgebonden opgaven.

Voor opgaven die niet specifiek gebonden zijn aan een locatie zijn er in principe altijd mogelijkheden om die te combineren met zonnevelden. Verbetering van biodiversiteit, koolstofvastlegging in organische stof of een schakel in een circulair landbouwbedrijf zijn daar voorbeelden van.

Integrale gebiedsontwikkeling
Integrale gebiedsontwikkeling is een proces waarbij een gebied als geheel wordt ontworpen en ontwikkeld en waarbij alle functies worden betrokken in de afweging. Hierbij is een zonneveld één van de functies die een plek kan krijgen in het gebiedsontwerp. Dit biedt veelal betere mogelijkheden voor ruimtelijke inpassing en compensatie van waarden, dan bij het individueel ontwikkelen van meerdere zonnevelden in een gebied. Het aanwenden van revenuen uit zonnevelden voor andere maatschappelijke doelen, leidt vaak tot groter maatschappelijk draagvlak. Daarbij is het belangrijk dat betrokkenen participeren in het plan- of ontwerpproces. Het doel is een duidelijke meerwaarde (inclusief een betere ruimtelijke kwaliteit) te creëren voor het gebied als geheel.

Artikel 5 beschrijft dat zowel bij de gecombineerde aanpak van gebiedsopgaven, als bij een integrale gebiedsontwikkeling maximaal 80 procent van de ruimte mag worden benut voor het panelenveld, terwijl 20% van de ruimte is bestemd voor groen en/of water. Dit wordt door afbeelding 3 geïllustreerd.

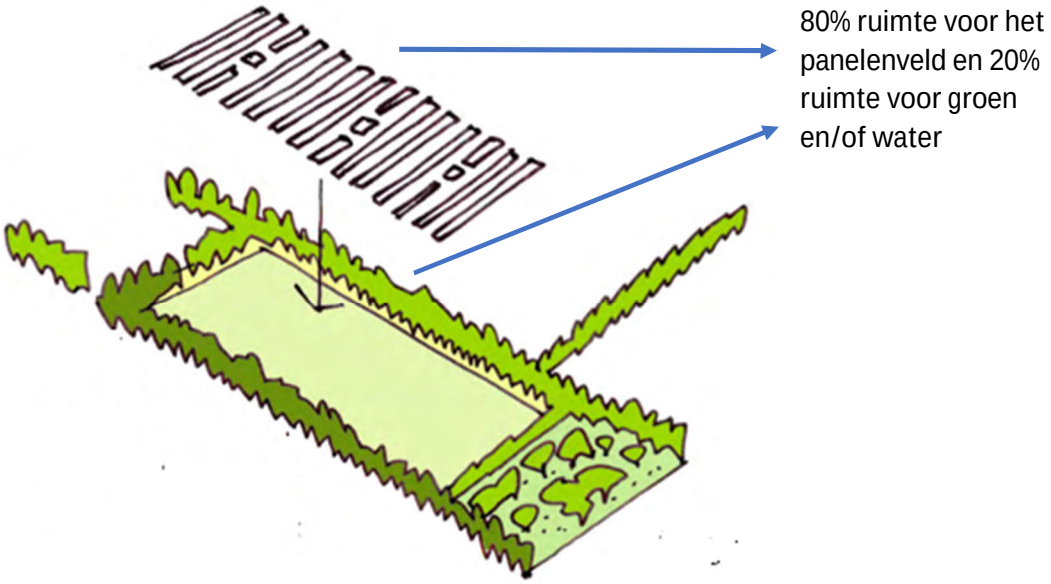

Afbeelding 3: Verhouding groen/water – panelenveld

De voorwaarde om de ontwikkeling van zonnevelden te combineren met andere maatschappelijke opgaven, respectievelijk onderdeel te laten zijn van een integrale gebiedsontwikkeling, ziet op zonnevelden met een netto-oppervlakte van meer dan 2 hectare. De term ‘netto’ verwijst hierbij naar de oppervlakte van het panelenveld.

Artikel 6

Zonnevelden zijn een vorm van tijdelijk gebruik. De Omgevingsverordening beperkt die exploitatieperiode op dit moment tot maximaal 25 jaar. Na de exploitatieperiode (naar verwachting maximaal 25 jaar) moet de oude functie, veelal een agrarische, hersteld en voortgezet kunnen worden. Nieuwe groenstructuren, tot stand gekomen bij of door de aanleg van het zonneveld mogen daarbij niet worden verwijderd. Zo wordt voorkomen dat de positieve bijdrage van het zonneveld aan natuur en landschap weer ongedaan gemaakt wordt.

Uit een overzichtsstudie van de Universiteit Wageningen uit 2019 blijkt dat minder licht en een andere verdeling van water zullen leiden tot minder bodemleven, lagere organische stofgehalten en

een afname van de bodemvruchtbaarheid. Tegelijkertijd wordt in dat onderzoek vastgesteld dat een ecologische inrichting van zonneparken met extensief beheerde vegetaties ook kansen kan bieden op een positief effect op de structuur en kwaliteit van de bodem. Tegen die achtergrond heeft de provincie Overijssel in haar Handreiking zonnevelden aangegeven dat een derde (1/3) van de grond tussen de rijen panelen vrij gehouden dient te worden.

Om te borgen dat de zonne-installatie na afloop van de exploitatieperiode weer wordt verwijderd, kan het gemeentebestuur om een financiële zekerheidsstelling vragen. Als de Omgevingswet in werking treedt, kan de gemeente op grond van afdeling 8.3 van het Omgevingsbesluit in de omgevingsvergunning hierover voorschriften opnemen.

In de gedragscode Zon op land van branche-organisatie Holland Solar staat dat er bij de aanleg of het onderhoud van het zonnepark geen pesticiden of herbiciden gebruikt zullen worden. Het in artikel 6 opgenomen verbod op het gebruik van pesticiden en herbiciden is daarop gebaseerd.

Artikel 7

Over de Notitie reikwijdte en detailniveau die is opgesteld in het kader van de m.e.r.-procedure, heeft overleg plaatsgevonden met Tennet. Tennet heeft daarbij naar voren gebracht dat zonneparken niet zomaar binnen de belemmerde strook van een hoogspanningsverbinding (of boven het kabelbed van een hoogspanningsleiding) mogen worden geplaatst. In het verlengde daarvan is gevraagd om in voorkomende gevallen de plannen op technische uitvoerbaarheid te mogen toetsen.

De uitsluiting van zakelijk rechtstroken van hoge druk aardgastransportleidingen voor de aanleg van zonnevelden, stoelt op soortgelijke overwegingen. Voorkomen moet worden dat er bij de plaatsing van zonnepanelen een hoge druk aardgastransportleiding wordt beschadigd, dan wel onderhoud aan de leiding wordt bemoeilijkt.

Sinds 1933 wint Nouryon Industrial Chemicals (rechtsopvolger van Akzo Nobel Salt) zout in de winningvergunningsgebieden Twenthe-Rijn en Twenthe-Rijn Uitbreiding, gelegen op het grondgebied van de gemeenten Hengelo en Enschede. Het zout wordt door middel van waterinjectie opgelost uit zogenaamde cavernes. Dit zijn holle, met pekel gevulde ruimten, die ontstaan wanneer men door middel van injectie van water zout uit de ondergrond oplost.

Vanaf 1960 doen zich ter plaatse van enkele cavernes in deze winningsgebieden verzakkingen voor. Naar aanleiding daarvan heeft de gemeente Enschede in 2009 in nauw overleg met AKZO Nobel een zogenaamd bodemdalingsprotocol opgesteld. Dit protocol heeft tot doel om veiligheidsrisico's, die samenhangen met de verzakking van leidingen en gebouwen en de schade die daarmee gepaard gaat, te voorkomen.

In dit protocol staat dat in gebieden met een verhoogd bodemdalingsrisico, dit zijn de gebieden die in dat protocol als potentieel bodemdalingsgebied, respectievelijk potentieel sinkholevormingsgebied zijn aangemerkt, aan de realisatie van bouwwerken alleen wordt meegewerkt, indien er een positief advies van het Staatstoezicht op de Mijnen kan worden overlegd.

Artikel 8

De artikelen 1 tot en met 7 geven duidelijke inhoudelijke regels voor de aanleg van zonnevelden. In samenhang met elkaar gelezen geven deze artikelen een goede indicatie of een locatie al dan niet geschikt is, of geschikt te maken valt voor de aanleg van een zonneveld. Toch kan daarmee niet worden volstaan, omdat iedere situatie anders is.

Over de situering, de begrenzing, de omvang en de inpassing op de locatie kunnen aanvullend afspraken nodig zijn met de initiatiefnemer. Daarbij dient in ieder geval aandacht te worden besteed aan de manier waarop overlast voor de omgeving wordt voorkomen.

Artikel 9

Van een initiatiefnemer wordt verwacht dat hij in een vroegtijdig stadium met de omgeving in overleg treedt en gerechtvaardigde wensen van omwonenden in zijn plannen verwerkt. Daarbij kan gebruik worden gemaakt van de diensten van Coöperatie Enschede Energie

Het overleg met de omgeving vindt plaats voordat de omgevingsvergunning wordt aangevraagd. De volgende processtappen worden daarbij onderscheiden:

1. De initiatiefnemer meldt zich met zijn voornemen bij de gemeente. De gemeente toetst het principe-verzoek aan haar beleid. Bij een positief oordeel deelt de gemeente schriftelijk mee onder welke condities er medewerking zal worden verleend.
2. De initiatiefnemer start het overleg met omwonenden en gebruikers/eigenaren van nabij gelegen percelen. Als omwonenden worden aangemerkt, bewoners van panden uit de omgeving die vanuit de woning zicht hebben op de beoogde ontwikkelingslocatie. Voor de vraag of gebruikers/eigenaren van nabij gelegen percelen benaderd moeten worden, is bepalend of zij door de realisatie van het zonneveld rechtstreeks in hun belang kunnen worden geraakt.
3. Tijdens dit overleg verstrekt de initiatiefnemer in ieder geval informatie over:
    a. het aantal panelen dat hij wenst te plaatsen en de locatie daarvan;
    b. de wijze waarop hij denkt de bouwwerken in het landschap in te passen;
    c. de maatregelen die hij overweegt om eventueel nadelige gevolgen voor omwonenden te voorkomen of te beperken;
    d. de mogelijkheden om financieel in het project te participeren;
    e. de planning van het project;
    f. de wijze waarop en de frequentie waarmee omwonenden bij dit project van informatie worden voorzien en
    g. voor zover relevant, de afspraken met de gemeente.

4. Bij de indiening van de aanvraag om een omgevingsvergunning voegt de initiatiefnemer een verslag bij van zijn overleg met de omgeving. Daarin omschrijft hij:
    a. hoe het overleg met de omgeving is vormgegeven;
    b. tot welke resultaten het overleg met de omgeving heeft geleid.

    In dat verslag wordt uitgewerkt hoe de wensen van de omgeving zijn vertaald in de aanvraag en wordt gemotiveerd welke maatregelen in dat verband zijn overwogen, maar achterwege zijn gebleven.
5. De gemeente toetst of een initiatiefnemer zich voldoende heeft ingespannen om de omwonenden bij de planvorming te betrekken en of de gerechtvaardigde wensen van omwonenden in het plan zijn vertaald.

    Wat gerechtvaardigde wensen zijn, kan van geval tot geval verschillen. Met het bijvoeglijk naamwoord ‘gerechtvaardigd’ wordt tot uitdrukking gebracht dat de wensen van omwonenden op inhoudelijke gronden beoordeeld moeten worden. Van de initiatiefnemer wordt verwacht dat hij zich inspant om de haalbaarheid van de behoeftes van de omgeving te onderzoeken. Bij de beoordeling van datgene wat als gerechtvaardigd wordt beschouwd kan betekenis toekomen aan datgene wat elders in het land gebruikelijk is.

De initiatiefnemer draagt er zorg voor dat omwonenden gedurende de looptijd van het project over de stand van zaken van het project worden geïnformeerd.

Artikel 10

Via deze beleidsregels stuurt de gemeente op een eerlijke verdeling van de lasten en de lusten. De gemeente wil hiermee gunstige omstandigheden creëren voor het ontstaan van maatschappelijke acceptatie.

In de praktijk wordt er op verschillende manieren een invulling gegeven aan de wens om de omgeving te laten delen in de baten van een project, zoals:

- mede-eigendom;
- financiële deelneming (d.m.v. obligaties of aandelen);
- een omgevingsfonds (volledig of gedeeltelijk) gevuld door de initiatiefnemer;
- een omwonendenregeling, in de vorm van verduurzaming bijvoorbeeld van de woning of korting op groene stroom.

In artikel 10 wordt conform de wens van de gemeenteraad[2] het streven naar 50 % lokaal eigendom tot uitdrukking gebracht. Investeren in een zon –en/of windproject is ondernemerschap. Dat vergt ook mee-investeren en risico lopen. Dit kan bewerkstelligd worden door samenwerking met Enschede Energie of de oprichting van een eigen energiecoöperatie.

Voor andere vormen van financiële participatie is alleen in uitzonderingssituaties plaats. Te denken valt aan een situatie waarbij omwonenden unaniem de voorkeur geven aan een omwonendenregeling en de initiatiefnemer tegelijkertijd bereid is een substantiële bijdrage te leveren aan een omgevingsfonds, waaruit activiteiten worden gefinancierd waarmee de lokale gemeenschap als geheel is gebaat.

Artikel 11

In zijn vergadering van 7 september 2020 nam de gemeenteraad de motie Buurtenergieplannen aan. Daarin wordt het college opgeroepen zo spoedig mogelijk in zoveel mogelijk wijken, buurten, buurtschappen en dorpen het gesprek met bewoners en betrokkenen te faciliteren en waar nodig initiëren/coördineren, om tot energieplannen te komen waarin wordt beschreven hoe de betreffende gebieden hun bijdrage kunnen leveren aan de energietransitie. Deze motie sluit aan bij de motie ‘Buurtinitiatieven energietransitie’, die op 3 februari 2020 door de raad werd aangenomen. Daarbij werd gevraagd om een inventarisatie waaruit blijkt welke buurten in Enschede zelf verantwoordelijkheid willen nemen en wat de overeengekomen kaders en verwachtingen daarbij zijn.

Buurtenergieplannen kunnen binnen deze context gezien worden als een nadere uitwerking, of invulling van het beleid, zoals dat in deze nota is beschreven. Die constatering is in twee opzichten van belang. Enerzijds volgt hieruit dat buurtenergieplannen moeten passen binnen het raamwerk van het beleidskader voor zonne-energie. Anderzijds is van belang dat de vaststelling van een buurtenergieplan voor een bepaald gebied ook ontwikkelingen kan uitsluiten, die tot dat moment wel mogelijk waren, omdat het beleidskader voor zonne-energie daarin voorzag.

[2] Amendement ‘Verplichte deelname bewoners’ van 7 september 2020.

Bijlage A. Beleid hogere overheden

Nederland heeft in Parijs afspraken gemaakt met andere landen over de vermindering van de uitstoot aan broeikgasgassen, om zo verdere klimaatverandering te voorkomen. De Nederlandse klimaatdoelen staan in de Klimaatwet:

- 49% minder CO_2-uitstoot in 2030 ten opzichte van 1990;
- 95% minder CO_2-uitstoot in 2050 ten opzichte van 1990.

In het Klimaatakkoord staan afspraken tussen overheid, bedrijven en maatschappelijke organisaties over de manier waarop Nederland het voor 2030 geformuleerde doel kan halen. Daarbij werd onder meer afgesproken dat 30 energieregio's in Nederland onderzoeken waar en hoe het best duurzame elektriciteit op land (wind en zon) opgewekt kan worden.

De verantwoordelijkheid voor de aanwijzing van locaties voor het opwekken van zonne- en windenergie ligt dus in eerste instantie bij gemeenten, waterschappen en de provincies, maar het Rijk formuleerde zelf ook kaders waaraan die plannen moeten voldoen. In het ontwerp voor een nationale omgevingsvisie (ook wel NOVI) spreekt het kabinet een voorkeur uit voor grootschalige clustering van de productie van duurzame energie (door windmolens, eventueel in combinatie met zonnevelden). Dit vermindert de ruimtelijke afwenteling en draagt bij aan kostenreductie. Ook bevat de ontwerp-NOVI een voorkeursvolgorde voor de plaatsing van zonnepanelen (ook wel zonneladder genoemd). Zonnepanelen moeten bij voorkeur op daken en gevels van gebouwen belanden, of op onbenutte terreinen in stedelijk gebied. De zonneladder sluit het gebruik van locaties in het landelijk gebied niet uit, maar gaat ook in dat geval uit van een voorkeur voor slimme functiecombinaties.

Het bestuur van de provincie Overijssel beoogt met haar beleid een groei van het aandeel hernieuwbare energie in 2023 tot minimaal 20 procent. Bij de realisatie van die doelstelling moet onder meer rekening worden gehouden met de Omgevingsvisie, de Omgevingsverordening en de Handreiking zonnevelden.

De provincie Overijssel meent dat de realisatie van zonnevelden noodzakelijk is om de doelen voor opwek van hernieuwbare energie te halen. Dit geldt ook voor de Groene ruimte. Ook het provinciale beleid voor zonnevelden gaat echter van een voorkeursvolgorde uit. De provinciale zonneladder kent 3 treden. Het provinciale beleid voorziet in een voorkeur voor de benutting van daken, dubbel te gebruiken gronden (zoals parkeerplaatsen) of onbenutte gronden (zoals geluidswallen), dan wel te bebouwen gronden (bv bedrijfsterreinen) voor de aanleg van zonnevelden, maar biedt ook mogelijkheden (tot 2 ha) op agrarische erven en in de stadsrand. Daarnaast (trede 2) schept de zonneladder mogelijkheden voor de aanleg van zonnevelden in de groene ruimte, als de energie-opgave wordt gecombineerd met andere maatschappelijke opgaven, zoals de berging van hemelwater, de extensivering van de landbouw, of het herstel van landschap en biodiversiteit. Uitgangspunt daarbij is dat van een ontwikkelingslocatie maximaal 80 procent mag worden benut voor het energieveld en dat daarbinnen maximaal tweederde van de grond met zonnepanelen mag worden bedekt. Het provinciale beleid sluit de aanleg van monofunctionele zonnevelden op grond of water niet uit (trede 3), maar verbindt daar dan wel de voorwaarde aan dat er compensatie moet plaatsvinden met investeringen in maatschappelijke opgaven buiten de projectlocatie. Bij de locatiekeuze moeten goede landbouwgronden bovendien worden ontzien.

Bijlage B Resultaten publieksparticipatie

Op verschillende momenten konden inwoners meedenken over het toekomstige energiebeleid. In de inleiding van deze toelichting werd al even gerefereerd aan de campagne 'Enschede wekt op'. Maar ook daarna is er nog volop gelegenheid geweest om mee te praten en mee te denken. In dat kader kunnen in het bijzonder worden genoemd:

- de mogelijkheid om een zienswijze in te dienen met betrekking tot de Notitie reikwijdte en detailniveau (van 7 december 2017 tot 18 januari 2019) voor de Energievisie;
- de participatiebijeenkomst van 8 mei 2019;
- de vergadering van de Commissie omgevingsbeleid van 24 februari 2020.

Enschede wekt op

Via de campagne 'Enschede wekt op' is de Enschedese bevolking uitgenodigd om mee te helpen zoeken naar locaties voor zonne- of windenergie binnen de gemeentegrenzen. Ideeën, voorstellen en meningen konden via bijeenkomsten en enquêtes naar voren worden gebracht. Dat leverde veel informatie op.

Uit de enquêtes bleek dat een kleine minderheid van de bevolking (9,8 %) de oplossing van het energievraagstuk uitsluitend in windmolens zoekt en dat de groep die een mix van zonne- en windenergie bepleit (44,1 %) bijna even groot is als de groep die meent dat we in Enschede uitsluitend voor zonne-energie moeten kiezen (46,1 %). Bewoners in het landelijk gebied blijken hierover overigens wat anders tegenaan te kijken. Het draagvlak voor grote windparken onder hen is laag (9,8 %) en een meerderheid (85,7 %) ziet in de eigen omgeving geen ruimte voor windmolens. De animo voor kleine zonneparken is groter. Bijna de helft (45,2 %) van de door Stawel geënquêteerden staat hier positief tegenover.

Op verschillende manieren is gevraagd naar locaties die zich lenen voor het opwekken van duurzame energie. Tijdens de participatie- en ontwerpsessies werd er vaak op gewezen dat er goed moet worden gekeken naar de mogelijkheden in het bebouwde gebied. Ieder zonnepaneel dat daar kan worden neergelegd is er één die niet in het buitengebied hoeft te worden geplaatst. Een deel van de oplossing schuilt dus in een dubbelgebruik van de ruimte die er in de bebouwde kom is.

Veel genoemde locaties voor het opwekken van duurzame energie zijn het Vliegveld, industrieterreinen, de zone langs de RW35, de Boeldershoek en de
Usseler Es. En als te sparen gebieden werden waardevolle cultuurhistorische gebieden en natuurgebieden genoemd. Velen noemden daarbij het Aamsveen in het bijzonder.

Inwoners gaven bovendien aan dat omwonenden en inwoners gelegenheid moeten krijgen om financieel in een energieproject te participeren.

zienswijzen met betrekking tot Notitie reikwijdte en detailniveau

Op 6 december 2017 is in Huis aan huis bekendgemaakt dat de gemeente Enschede een structuurvisie Energie (hierna: Energievisie) voorbereidt en dat daarbij de procedure voor een milieueffectrapportage (hierna: m.e.r.) wordt doorlopen. In dat kader werd er een Notitie reikwijdte en detailniveau (hierna: NRD) opgesteld. Dat stuk lag van 7 december 2017tot en met 17 januari 2018 ter inzage. 102 Personen en organisaties hebben gebruik gemaakt van de mogelijkheid hierover een zienswijze naar voren te brengen. Hiervan werd een verslag gemaakt, dat hier kan worden geraadpleegd.

Van deze mogelijkheid hebben 102 personen/organisaties gebruik gemaakt. Zonne-energie werd daarbij door velen als alternatief voor de plaatsing van windturbines genoemd. Maar ook daarbij werd gevraagd om ruimtelijke kwaliteit en zuinig, meervoudig ruimtegebruik als uitgangspunt te

nemen. Daken, maar ook het vliegveld en grote wateroppervlakten werden hierbij als voorkeurslocatie genoemd.

participatiebijeenkomst van 8 mei 2019
Op 8 mei 2019 is er een avondbijeenkomst georganiseerd voor vertegenwoordigers van inwoners, bedrijven en (andere) organisaties om met elkaar in gesprek te gaan over de ontwikkeling van het landelijk gebied en over duurzame energie. In vier sessies zijn belangen, zorgen en belemmeringen, maar ook mogelijkheden en kansen verkend die de aanwezigen zien voor de opgaven die er liggen in de nabije toekomst voor de thema's:

1. Energie in de gebouwde omgeving
2. Landbouw in het landelijk gebied
3. Natuur, landschap en leefbaarheid in het landelijk gebied
4. Bedrijven, dienstverlening en energie

Tijdens deze bijeenkomst is er veel opgehaald. Zo werd duidelijk dat de aanwezigen zich sterk willen maken voor de doelstellingen voor het lokaal opwekken van duurzame energie. Voor de gemeente is er daarbij heel nadrukkelijk een rol weggelegd, namelijk het creëren van draagvlak. Zon op daken (van landbouwschuren) werd ruimtelijk als een goede oplossing gezien. Tegelijkertijd zagen bewoners ook belemmeringen daar waar het de aansluiting op het elektriciteitsnet betrof en met betrekking tot de financiering.

De aanleg van zonnevelden in het landelijk gebied werd tijdens deze bijeenkomst zowel als een zorgwekkende ontwikkeling (aantasting landschappelijke waarden, horizonvervuiling), als een kans voor landschapsontwikkeling gezien. Sommige agrariërs maakten van de bijeenkomst gebruik om hun zorgen te uiten voor het ruimtebeslag dat samenhangt met de aanleg van een zonneveld op landbouwgrond. Zij gaven de voorkeur aan windturbines boven zonnevelden.

Van deze bijeenkomst werd een verslag gemaakt, dat hier kan worden geraadpleegd.

vergadering van de Commissie omgevingsbeleid van 24 februari 2020
De Raadscommissie omgevingsbeleid stelde op 24 februari diverse bedrijven en andere maatschappelijke organisaties ('stakeholders') in de gelegenheid om uiteen te zetten, hoe zij denken aan de uitvoering van de Energievisie een invulling te geven. Een aantal insprekers gingen in hun bijdrage in op de aanleg van zonnevelden. Zo werd door Pure Energie gewezen op de projecten die zij op verschillende locaties in het land hebben verwezenlijkt en is de wens geuit deze ook in Enschede te realiseren, ging Enexis in op de netcapaciteit in Enschede en gaf Natuur- en milieu Overijssel aan bereid en in staat te zijn vorm te geven aan publieksparticipatie bij energieprojecten. Vermeldenswaardig is verder dat het Landschap Overijssel bij deze gelegenheid opriep bij de energietransitie rekening te houden met het landschap door:

- zoveel mogelijk energie te besparen;
- zoveel mogelijk locaties te benutten die het landschap niet aantasten;
- bij de realisatie van energieprojecten te kiezen voor landschapsversterking.

Bijlage C Onderzoek naar de landschappelijke kwaliteiten van het landelijk gebied

Bij de aanleg van zonnevelden ontbreken harde wettelijke bepalingen die de plaatsing van zonneparken beperken. Tegelijkertijd is duidelijk dat zonnevelden niet overal in onbeperkte mate toegepast kunnen worden. Om die reden is HNS landschapsarchitecten gevraagd om in beeld te brengen in hoeverre het landschap rondom Enschede geschikt is voor het aanleggen van zonnevelden. In het rapport 'Verkenning zonneparken in het landschap van Enschede' is het landelijk gebied van Enschede geanalyseerd. Voor alle daarin voorkomende landschapstypen is vervolgens vastgesteld of, en zo ja, hoeveel zonnevelden er kunnen worden aangelegd, hoe intensief de grond voor dit doel mag worden gebruikt en hoe groot die zonnevelden kunnen zijn. In een vervolgstudie ('Waarderingskaart landschap Enschede') is de landschappelijke waarde ('basis', 'hoog' en 'zeer hoog') van de verschillende in het buitengebied te onderscheiden deelgebieden in beeld gebracht.

Wanneer beide rapporten in combinatie worden gelezen, ontstaat het volgende beeld:

- Sommige landschapstypen, zoals hoogveen en beekdalen, lenen zich niet voor de aanleg van zonneparken.
- In grootschalige landschapstypen, zoals het jonge veldontginningslandschap, draagt clustering bij aan de herkenbaarheid van dit landschap. Het heeft tot gevolg dat er een robuuste grootschalige nieuwe structuur ontstaat die als ruggengraat voor de zonnevelden kan fungeren. Hierdoor kunnen zonnevelden ontstaan met een oppervlakte van wel 40 hectare. Clustering (in een wenselijke vorm) vereist een regisserende overheid, ruilverkaveling en grootschalige landschapsbouw.

Fig. 3:

Visualisatie van de gevolgen van spreiding, versus bundeling (fictieve situatie) in een jong veldontginningslandschap (bron: HNS landschapsarchitecten).

- Voor kleinschalige landschapstypen, zoals het oude hoevenlandschap, geldt juist het tegenovergestelde. Met een gespreide ontwikkeling van zonnevelden en aanvullende inpassingsmaatregelen wordt het kleinschalig landschap versterkt, terwijl clustering direct leidt tot een omvang die niet past bij de schaal van het landschap en verlies aan kwaliteit.
- Bij gebieden met een hoge en zeer hoge landschappelijke kwaliteit is er minder ruimte voor zonnevelden en vereist de landschappelijke inpassing een grotere zorg dan bij gebieden met een basiskwaliteit.
- In gebieden met een basiskwaliteit kan ook gekozen worden voor transformatie. Dit geeft mogelijkheden voor de aanleg van een energielandschap.

Het rapport 'Waarderingskaart landschap Enschede' bevat een ontwikkelingsstrategie voor zowel de gebieden met een basiskwaliteit, als de gebieden met een hoge of zeer hoge kwaliteit.

Bijlage D Toekomstperspectief landbouw

Het Kadaster heeft in samenwerking met de Universiteit Wageningen in 2019 een onderzoek uitgevoerd naar de huidige en toekomstige situatie van de landbouw in Enschede. De tekst van deze paragraaf bestaat uit een verkorte weergave van de conclusies die in het door hen uitgebrachte onderzoeksrapport worden getrokken.

Enschede roept bij veel mensen meer de associatie op van een stedelijke dan een landelijke gemeente. Toch kent de gemeente Enschede een omvangrijk en hoog gewaardeerd buitengebied met heel gevarieerd grondgebruik. De oppervlakte van het landbouwgebied neemt langzaam wat af.

De betekenis van de landbouw voor de Enschedese gemeenschap is tweeledig. Enerzijds levert de landbouw een bijdrage aan de lokale economie: inkomen en werk. De omvang daarvan is op gemeentelijke schaal bescheiden, maar vrij stabiel. Anderzijds geeft zij vanouds vorm aan het landschap. De landbouw moderniseert, het aantal bedrijven en de sociale samenhang nemen af. De grootschalige landbouw past minder bij het kleinschalige landschap. Zij heeft te maken met steeds aanscherpende milieuregels en afname van biodiversiteit en bodemvruchtbaarheid. Hoe deze afname te keren is een belangrijk issue.

Het gebruik van de landbouwgrond (4700 ha) is versnipperd over 327 bedrijven, waarvan de helft (164 bedrijven) met bedrijfsgebouwen buiten de gemeentegrens ligt. De meerderheid van de landbouwgrond is in gebruik bij bedrijven van buiten Enschede en bij boeren die hun bedrijf hebben afgebouwd en/of de landbouw als bijverdienste hebben.

De belangrijkste bedrijfstak is de melkveehouderij en het grondgebruik bestaat in hoofdzaak uit grasland en maisteelt voor veevoer. De verkaveling is overwegend redelijk. Bij de bedrijven met een opvolger zijn twee toekomstvisies zichtbaar: meegaan in de landelijke tendens van uitbreiding van de melkveestapel of optimalisatie van de bedrijfsvoering met gelijkblijvende veestapel: automatiseren, extensiveren en/of verbreden.

De eisen van het nationale en EU-beleid voor de melkveehouderij bevorderen een extensiever grondgebruik met een minder hoge veebezetting, het sluiten van kringlopen en het inspelen op wensen van consumenten. De lokale omstandigheden met het kleinschalige landschap en de nabijheid van de stad bieden kansen voor verbreding.

Opvallend is dat de bedrijven in Enschede op dit moment beduidend minder verbreding kennen (agrotoerisme, verkoop aan huis, loonwerk) dan elders in Nederland. Een nieuwe vorm van verbinding met de stad betreft de energietransitie. De claim om landbouwgrond aan te wenden voor het opwekken van energie met zon en wind roepen vragen en weerstand op. Zon op daken en biovergisting (mestverwerking) zijn vaak acceptabel. Het gebruik van landbouwgrond voor zonnevelden heeft weinig tot geen steun onder agrariërs.

Bijlage E Overleg met Enexis

Als gevolg van de energietransitie moet het elektriciteitsnet de komende jaren fors uitgebreid worden. Daarmee zijn grote investeringen gemoeid. Het gaat bovendien om projecten, die soms lange doorlooptijden kennen. Ook moet bij de afwegingen worden betrokken dat energie-infrastructuur veel ruimte in beslag neemt. Om die redenen heeft er de afgelopen jaren op verschillende momenten, zowel ambtelijk als bestuurlijk en zowel rechtstreeks als in RES-verband, overleg met Enexis plaatsgevonden.

Dit overleg heeft geleid tot zicht op de plekken waar de elektriciteit van zonneparken en windturbines op het elektriciteitsnet kan worden ingevoed. Ook kregen we hierdoor in beeld waar er nu al beperkingen van toepassing zijn op de transport van elektriciteit.

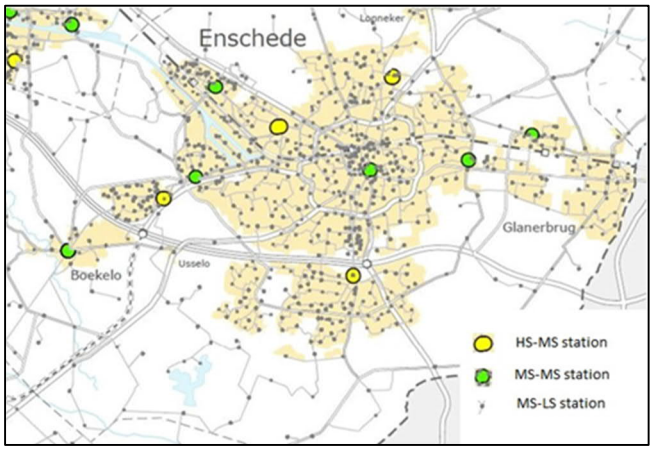

Fig. 3 netwerkstations Enexis

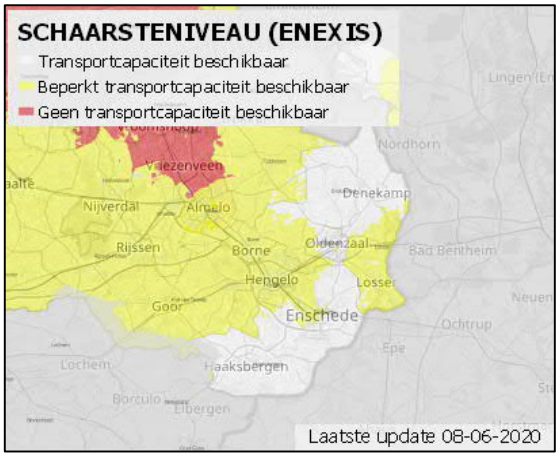

Fig. 4 Transportschaarste op het elektriciteitsnetwerk

Verder resulteerde het overleg met Enexis in aanknopingspunten voor ruimtelijk beleid. Aanbevolen wordt:

- de afstand tussen de afname van elektriciteit en productielocaties voor hernieuwbare elektriciteit zo klein mogelijk te houden;
- de productie van zonne- en windenergie waar mogelijk te combineren;
- nieuwe netwerkstations bij voorkeur in/nabij zoekgebieden voor hernieuwbare elektriciteit te plaatsen; productiemogelijkheden voor hernieuwbare elektriciteit in de nabijheid van bestaande stations te creëren;
- de productie van hernieuwbare elektriciteit te clusteren.

Bijlage F Milieueffectrapport

Een milieueffectrapportage is een instrument voor het verzamelen van informatie, waarmee het milieubelang een volwaardige plek in de besluitvorming kan krijgen. Bij de aanwijzing van locaties voor zonne- en windenergie spelen verschillende belangen een rol. Zo moet er rekening worden gehouden met de belangen van landschap en natuur, met die van onze inwoners en met die van de agrarische sector. Projectlocaties moeten bovendien aangesloten kunnen worden op het elektriciteitsnetwerk. Daarbij moet rekening worden gehouden met de aansluit- en transportcapaciteit van bestaande stations, de afstand van een projectlocatie tot het dichtstbijzijnde station waarop kan worden aangesloten en de randvoorwaarden die netwerkbedrijven stellen aan de bouw van nieuwe stations.

Het milieueffectrapport (hierna: MER) beschrijft 5 varianten. De varianten onderscheiden zich van elkaar door de belangen die er in centraal staan. Zo is er een alternatief dat zo goed mogelijk rekening houdt met de belangen van landschap en natuur, een variant waarbinnen de belangen van de landbouw centraal staan, een variant die -meer dan de andere varianten- rekening houdt met het woongenot van inwoners en een variant die inspeelt op de kenmerken van het elektriciteitsnet en de mogelijkheden om dat net uit te breiden en te verzwaren. Binnen het vijfde alternatief staat geen (sectoraal) belang centraal, maar wordt uitgegaan van een evenredige verdeling van de opgave over het landelijk gebied.

Het MER brengt de gevolgen in beeld voor de ambitieniveaus ‘basis’ en ‘maximale opbrengst’. Het ambitieniveau ‘basis’ gaat uit van de doelstelling van het huidige coalitieakkoord, te weten een toename van het aandeel hernieuwbare energie van 8,6 tot 16,6 procent, terwijl binnen het ambitieniveau ‘maximale opbrengst’ de grens is opgezocht van datgene wat binnen de beschreven varianten redelijkerwijs mogelijk wordt geacht.

Het MER beschrijft voor elk alternatief, zowel op het ambitieniveau ‘basis’ als het ambitieniveau ‘maximale opbrengst’, waaruit de gevolgen bestaan. In de onderstaande tabellen wordt samengevat hoe die verschillende alternatieven in het MER werden beoordeeld.

Aspect	Alternatief 1 Natuur en landschap centraal	Alternatief 2 Netaansluiting centraal	Alternatief 3 Leefomgeving centraal	Alternatief 4 Landbouw centraal	Alternatief 5 Evenredige verdeling
Leefomgeving	-	- -	0	-	0
Natuur	0	-	-	-	-
Landschap	-	- - -	- - -	- - -	- -
Ruimtegebruik	-	-	-	0	-
Energieproductie	+	+	+	+	+
Netaansluiting	+	+++	0	0	- -

Tabel 1: Samenvatting beoordeling alternatieven 1 tot en met 5 op ambitieniveau ‘basis’

Aspect	Alternatief 1 Natuur en landschap centraal	Alternatief 2 Netaansluiting centraal	Alternatief 3 Leefomgeving centraal	Alternatief 4 Landbouw centraal	Alternatief 5 Evenredige verdeling
Leefomgeving	-	- -	-	- -	-
Natuur	-	-	-	-	-
Landschap	- -	- - -	- - -	- - -	- -
Ruimtegebruik	-	-	-	-	-
Energieproductie	++	++	++	++	+
Netaansluiting	- -	+++	- -	-	- -

Tabel 2: Samenvatting beoordeling alternatieven 1 tot en met 5 op ambitieniveau 'hoog'

Totstandkoming voorkeursalternatief

In de periode 2019-2020 hebben college en gemeenteraad van Enschede in diverse bijeenkomsten en raadsdebatten discussies gevoerd over de invulling van de Energievisie voor de periode 2021 - 2030. In deze discussies zijn tal van informatiebronnen gebruikt waaronder het concept milieueffectrapport waarin de potentie van duurzame energiebronnen voor de gemeente is beschreven en een vijftal alternatieven is uitgewerkt en beoordeeld (hoofdstukken 1 tot en met 8 in dit MER).

Het milieueffectrapport is een belangrijke, maar niet de enige bron van informatie voor de op te stellen Energievisie. Belangrijk zijn ook de inzichten die de gesprekken met de samenleving hebben opgeleverd. Verder kan gewezen worden op:

- afspraken die er zijn gemaakt bij de voorbereiding van de regionale energiestrategie voor Twente (RES Twente);
- het onderzoek naar de landschappelijke kwaliteiten van het landelijk gebied;
- het onderzoek naar het toekomstperspectief voor de landbouw;
- het overleg met Enexis en Tennet;
- de kaderstellende besluiten (bijlage G) die in dit verband door de gemeenteraad reeds werden genomen.

Beschrijving voorkeursalternatief

Bij de vaststelling van de nota Uitgangspunten Energievisie op 7 september 2020 heeft de gemeenteraad er voor gekozen om in de Energievisie de volgende doelstellingen vast te leggen:

- Enschede is in 2050 klimaatneutraal;
- het aandeel op Enschedees grondgebied opgewekte hernieuwbare energie stijgt in de periode minimaal met 8% te verhogen in de periode van 2020 tot 2030.

1. Windenergie

In de periode 2020 – 2030 wil Enschede de bouw van 2 (á 3) grote windturbines (3 á 4 MW met een tiphoogte van 190 – 230 meter) en de bouw van meerdere kleine (tot 25 meter) windturbines faciliteren. Voor de grote windturbines zijn onderstaande locaties in beeld.

Figuur 0.1 Voorkeurslocaties windenergie (bron: gemeente Enschede, 2020)

Bij de facilitering van kleine windturbines zal onderscheid worden gemaakt tussen:

a. grondgebonden windturbines, uitgerust met rotorbladen;
b. overige grondgebonden windturbines;
c. gebouwgebonden windturbines.

Voor de plaatsing van de onder a bedoelde windturbines worden mogelijkheden gezien op bedrijfsterreinen en - in aansluiting op woningen en bedrijfsgebouwen - in het landelijk gebied, met dien verstande dat de aanvaardbaarheid van de plaatsing van een kleine windturbine in gebieden met een zeer hoge kwaliteit (volgens de Waarderingskaart buitengebied Enschede), van geval tot geval wordt beoordeeld.

Voor de onder b bedoelde turbines geldt hetzelfde. Dit type windturbine kan echter ook in de openbare ruimte worden toegestaan, als de plaatsing van de turbine voor de betreffende locatie toegevoegde waarde heeft en andere belangen niet onevenredig worden benadeeld.

Gebouwgebonden windturbines worden in beginsel op alle gebouwen toegestaan.

2. Zonne-energie

Het beoogde ruimtelijk beleid voor het opwekken van zonne-energie gaat uit van een voorkeursvolgorde. De voorkeurlocaties voor het plaatsen van zonnepanelen in Enschede bestaan uit:

a. daken, parkeerterreinen en andere onbebouwde ruimtes in de bouwde kom;
b. langs de RW35 gelegen gronden, voor zover deze voor het opwekken van zonne-energie worden aangewezen in het kader van het project Energielandschap RW35;
c. grote wateroppervlakten, voor zover deze niet voor de scheepvaart worden benut, de instandhouding van soorten en habitattypen zich daartegen niet verzet en het gebruik

voor het opwekken van zonne-energie geen overwegende bezwaren van recreatieve aard ontmoet;

d. de Technology Base (bedrijventerrein vliegveldlocatie).

De voorkeur voor deze locaties sluit het gebruik van andere, in de groene ruimte gelegen locaties niet uit. Ook impliceert het noemen van deze voorkeurslocaties niet een volgtijdelijkheid. De voorkeur voor de benutting van onder a t/m d genoemde locaties zal tot uitdrukking komen in de vorm van stimuleringsmaatregelen.

Niet alle gronden in het landelijk gebied lenen zich even goed voor het opwekken van zonne-energie. In het Natuurnetwerk Nederland wordt de aanleg van zonnevelden uitgesloten. De beoordeling van initiatieven voor andere locaties vindt plaats aan de hand van de Waarderingskaart Buitengebied Enschede en de daaraan gekoppelde ontwikkelingsstrategieën. Uitgangspunt daarbij is dat de kwaliteit van het landschap bepalend is voor de omvang van zonnevelden en de mate waarin er al dan niet mogelijkheden zijn voor het clusteren van die zonnevelden. Aan de beslissing om ook op gronden met een hoge of zeer hoge kwaliteit zonnevelden toe te staan liggen drie redenen ten grondslag, namelijk:

a. de exploitatie van een zonneveld kan bijdragen aan het beheer en onderhoud van het landschap;
b. de wens gebruik te maken van de bestaande aansluit- en transportcapaciteit van HS/MS-stations van Enexis;
c. de door bewoners van het landelijk gebied tijdens de campagne ‘Enschede wekt op’ uitgesproken voorkeur voor kleinschalige zonnevelden.

Bij zonnevelden met een oppervlakte van meer dan 2 ha wordt de energie-opgave gecombineerd met andere maatschappelijke opgaven (zoals klimaatadaptatie, circulaire landbouw, biodiversiteit).

De aanleg van grote zonnevelden, c.q. de clustering van zonnevelden in gebieden met een basiskwaliteit wordt geprioriteerd. In de periode 2020 – 2030 richten we ons op de gebieden die hieronder met de kleur geel zijn geaccentueerd.

Figuur 0.2 Voorkeurslocatie grootschalige opwek zonne-energie (bron: gemeente Enschede, 2020)

3. Biomassa

In de Energievisie houden we rekening met een beperkte toename van de productie van energie uit biomassa.

4. Geothermie

Geothermie draagt in de periode 2020 – 2030 niet bij aan de klimaatdoelstellingen van de gemeente.

Beoordeling voorkeursalternatief door Pondera consult BV

Het voorkeursalternatief is door Pondera consult BV als volgt beoordeeld:

Tabel Samenvatting beoordeling alternatieven 1 tot en met 5 op Basisniveau en het VKA

Aspect	Alternatief 1 Natuur en landschap centraal	Alternatief 2 Netaanslui-ting centraal	Alternatief 3 Leefomge-ving centraal	Alternatief 4 Landbouw centraal	Alternatief 5 Evenredige verdeling	VKA
Leefomgeving	-	- -	0	-	0	-
Natuur	0	-	-	-	-	0
Landschap	-	- - -	- - -	- - -	- -	- -
Ruimtegebruik	-	-	-	0	-	-
Energieproductie	+	+	+	+	+	+
Netaansluiting	+	+++	0	0	- -	+

De kleuren en – en + aanduidingen hebben de volgende betekenis.

Tabel Beoordelingsschaal

Score		Oordeel ten opzicht van de referentiesituatie
+++	Zeer sterk positief	Het voornemen leidt tot een zeer sterke positieve verandering
++	Sterk positief	Het voornemen leidt tot een sterke positieve verandering
+	Licht positief	Het voornemen leidt tot een positieve verandering
0	Neutraal	Het voornemen onderscheidt zich niet van de referentiesituatie
-	Licht negatief	Het voornemen leidt tot een negatieve verandering
--	Sterk negatief	Het voornemen leidt tot een sterk negatieve verandering
---	Zeer sterk negatief	Het voornemen leidt tot een zeer sterk negatieve verandering

Conclusies uit het MER

Uit het MER kan het volgende worden afgeleid:

- Het aandeel hernieuwbare energie kan in de periode 2020 – 2030 toenemen tot maximaal 35 procent. Reëler is het om een ambitie na te streven van 20 tot 22%. Dit ambitieniveau is haalbaar binnen de alternatieven 1 t/m 4.
- De locatiekeuze voor zonneparken wordt sterk bepaald door het antwoord op de vraag door welke belangen (landschap, landbouw, leefomgeving of netaansluiting) de gemeente zich primair laat leiden.
- Zonneparken kunnen gespreid of geconcentreerd worden aangelegd. Bij een nadruk op de belangen van natuur en landschap of leefomgeving ligt spreiding voor de hand. Bij een focus op de kenmerken van het elektriciteitsnet en de mogelijkheden om dat net uit te breiden en te verzwaren past beter een strategie van concentratie.
- In Enschede zijn kleine (bijvoorbeeld tot ca. 20 meter) en grote (190 tot 230 meter) windturbines het meest logisch.
- Bij de locatiekeuze voor grote windturbines zijn wettelijke beperkingen sterk bepalend.
- Windturbines zijn op de bedrijventerreinen Boeldershoek, de Groote Plooy, Havengebied en Marssteden niet of moeilijk inpasbaar.
- Het VKA scoort relatief goed ten opzichte van de beschreven alternatieven. Alleen het alternatief natuur en landschap scoort nog net even wat beter op het aspect landschap. En dat verbaast niet, omdat de windturbinelocaties vanuit een landschappelijk oogpunt beter gekozen zijn en alleen de minst kwetsbare landschappen (basiskwaliteit in nieuwe veldontginningen) worden benut voor zonnevelden.

Bijlage G Feedback gemeenteraad

De gemeenteraad heeft op verschillende momenten gedebatteerd over het -te ontwikkelen- toetsingskader voor zonne- en windenergie. Dat leidde op 10 april 2017 tot de opdracht een structuurvisie Energie (Energievisie) te ontwikkelen, op 10 december 2018 tot de vaststelling van de Notitie reikwijdte en detailniveau voor de Energievisie en op 7 september 2020 tot de vaststelling van de nota Uitgangspunten Energievisie. Meer dan eens resulteerde dat in moties en amendementen. Relevant voor de inhoud van dit beleidskader is ook de vergadering van de Stedelijke commissie van 24 juni 2019, waarin de discussienota 'Voorbereiding Energievisie en Visie landelijk gebied' werd besproken.

Het voert te ver om van al die besprekingen op deze plaats gedetailleerd verslag te doen. Het onderstaande overzicht noemt besluiten die (al dan niet in samenspraak met andere relevante omstandigheden) bepalend zijn geweest voor de inhoud van dit toetsingskader voor zonne-energie.

Nr.	Besluit	Omschrijving
1	Motie 'Zonnepanelen op wateroppervlakten', d.d. 10 december 2018.	Zonne-energie op (grote) wateroppervlakten mee te nemen bij het opstellen van de voorkeursscenario's.
2	Vaststelling nota Uitgangspunten Energievisie.	Vastgestelde uitgangspunten: e. De voorkeurslocaties voor zonnepanelen bestaan uit daken, onbebouwde delen bebouwde kom, zone langs RW35/N18, Technology Base en grote wateroppervlakten. f. De Energievisie voorziet niet in de aanleg van zonnevelden binnen het Natuurnetwerk Nederland (hierna: NNN). g. In het landelijk gebied worden zonnevelden alleen toegestaan, wanneer: a. het verlies van ecologische en/of landschappelijke waarden in voldoende mate wordt gecompenseerd door investeringen ter versterking van de ruimtelijke kwaliteit in de omgeving; b. er voldoende maatregelen zijn getroffen om de impact op de omgeving te beperken en/of te compenseren. Hierbij wordt aangesloten op de bestaande karakteristieken van het landschap en wordt rekening te worden gehouden met de bestaande kwaliteiten van dit landschap. h. Om substantieel aan de nationale klimaatdoelen te kunnen bijdragen wijzen we locaties aan waar de aanleg van grotere zonnevelden is toegestaan. i. Bij de inpassing van zonnevelden onderscheid maken tussen gebieden met een zeer hoge, een hoge en een basiskwaliteit, door verschillende ontwikkelingsstrategieën toe te passen. j. Aan de plaatsing van zonnepanelen binnen een zakelijk rechtstrook voor een hoogspanningsleiding, of een hoge druk aardgastransportleiding wordt niet meegewerkt,

		tenzij er een positief advies van de beheerder kan worden overlegd. k. Over de situering, de begrenzing, de omvang en de inpassing op de locatie blijven aanvullend afspraken nodig met de initiatiefnemer. Daarbij wordt aandacht besteed aan de manier waarop overlast voor de omgeving wordt voorkomen.
3	Amendement 'Vergroten bruto-omvang zonnevelden buitengebied D66', d.d. 7 september 2020.	Dit amendement verhoogt de maximale oppervlakte van een zonneveld van 6 naar 10 hectare.
4	Amendement 'Realiseren minimale ambitie duurzame energie per 2022', d.d. 7 september 2020.	Dit amendement strekt er oa toe dat: • De zonneladder is richtinggevend maar niet leidend bij de beoordeling van locaties. • Essen niet bij voorbaat worden uitgesloten van de aanleg van een zonneveld. • Locaties voor zonnevelden niet worden beperkt tot de stadsranden.
5	Amendement 'Verplichte deelname inwoners', d.d. 7 september 2020.	Bij de uitvoering van projecten moet opbrengst van de verduurzaming, door middel van deelname, voor ten minste 50% ten goede van de gemeenschap komen.
6	Motie 'Daken ontzien het buitengebied', d.d. 7 september 2020.	Deze motie roept op binnen de kaders van de wet bij de bouw van nieuwe bedrijfsgebouwen de plaatsing van zonnepanelen of andere klimaatadaptieve maatregelen te stimuleren.

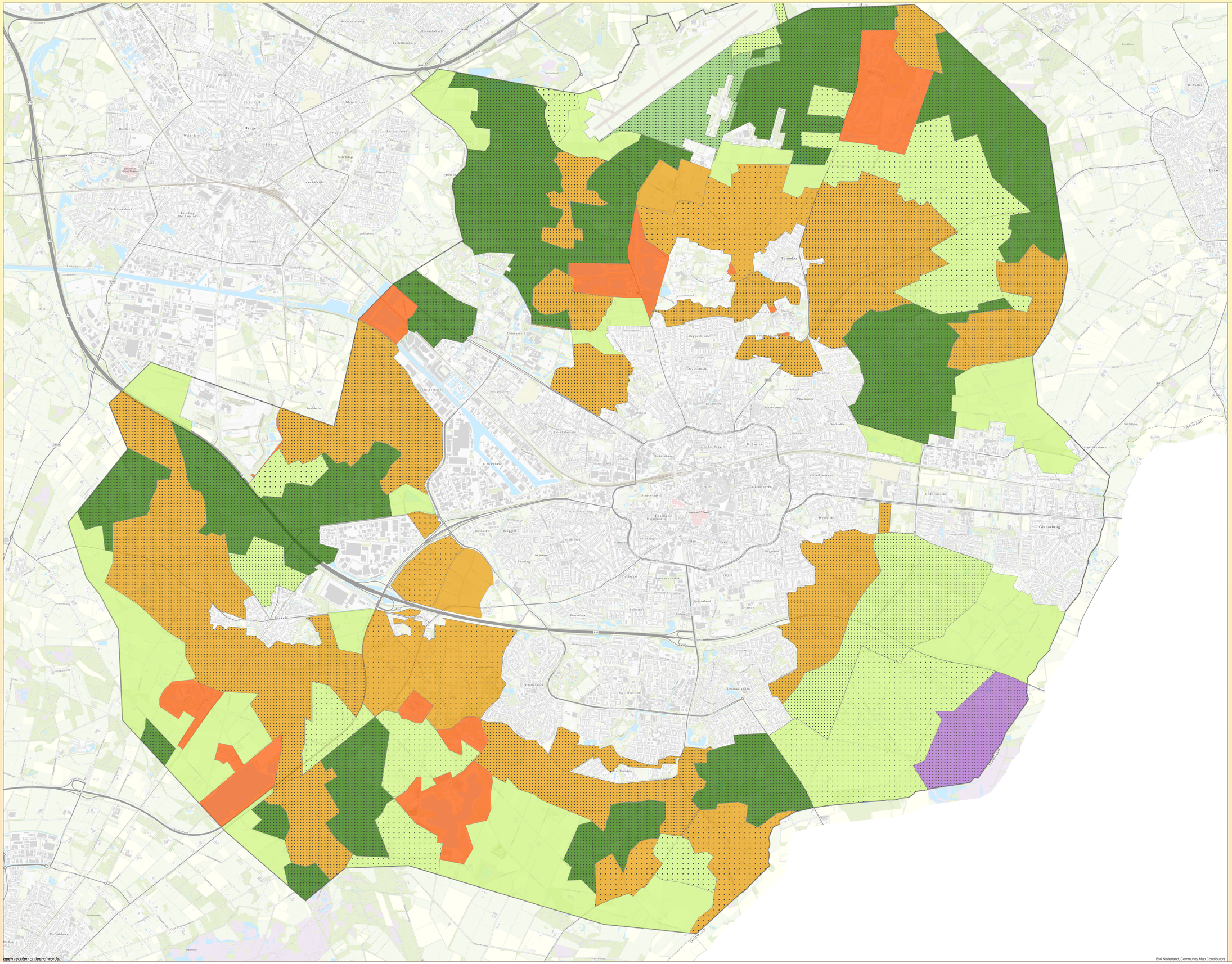
Hengelo
Lonneker
Enschede
Glanerbrug
Boekelo
Usselo
Twekkelerveld
Deppenbroek
Stadsveld
Roombeek
Zwering
Bruggerbeek
Hengeveld
Stokkelerbeek
Twekkelerbeek
Lasonder/Pagedal
Van Heek
Van Delden
Van Lanschot
Van Heek
Van Delden
Van Lanschot
Van Heek
Van Delden
Van Lanschot