

Parkeeronderzoek

Walhofstraat/Drienerweg e.o.

*Walhofstraat
vanaf
Deurningerstraat*



*Drienerweg vanaf
Deurningerstraat*

*Deurningerstraat
vanaf Roomweg*



Het parkeeronderzoek

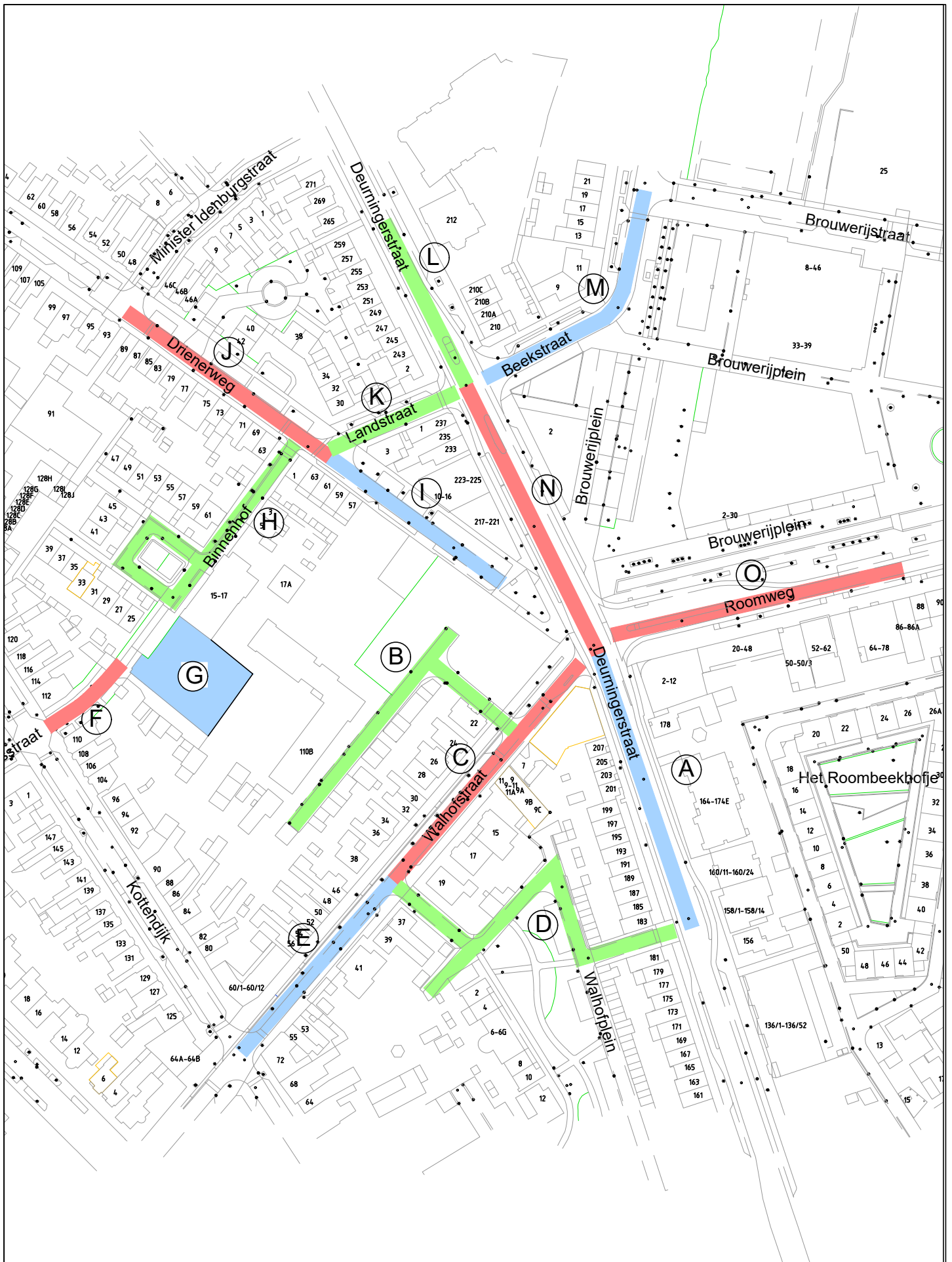
Door de afdeling Stadsingenieurs & Ontwerp is er een parkeeronderzoek gehouden in een deel van -Walhofstraat, -Deurningerstraat, -Drienerweg, -Binnenhof, -Landstraat, -Beekstraat,- Walhofplein en -Roomweg
In het kort genoemd Walhofstraat/Drienerweg e.o.
(zie bijlage)

Het onderzoek heeft plaatsgevonden op de onderstaande dagen en tijden.
Dinsdag 28 september 2021 om 10.30 uur, 15.00 uur, 19.30 uur en 23.30 uur.
Donderdag 30 september 2021 om 10.30 uur, 15.00 uur, 19.30 uur en 23.30 uur.

Het weer tijdens het parkeeronderzoek op
Dinsdag 28 september 2021, droog, zwaar bewolkt met minimum temperatuur 9,0° C en maximum temperatuur 18,7° C.
Donderdag 30 september 2021, weinig regen, zwaar bewolkt met minimum temperatuur 8,0° C en maximum temperatuur 15,2° C.


Om een overzichtelijk beeld te krijgen van het parkeergedrag is er een onderverdeling gemaakt in de omgeving van de Walhofstraat/Drienerweg e.o. (A t/m O).

In de bijlage is er een totaal overzicht met de aantallen van het parkeeronderzoek.



Walhofstraat-Drienerweg bouwplan
 parkeeronderzoek (september 2021)

Walhofstraat-Drienerweg e.o.

Gemeente  Enschede

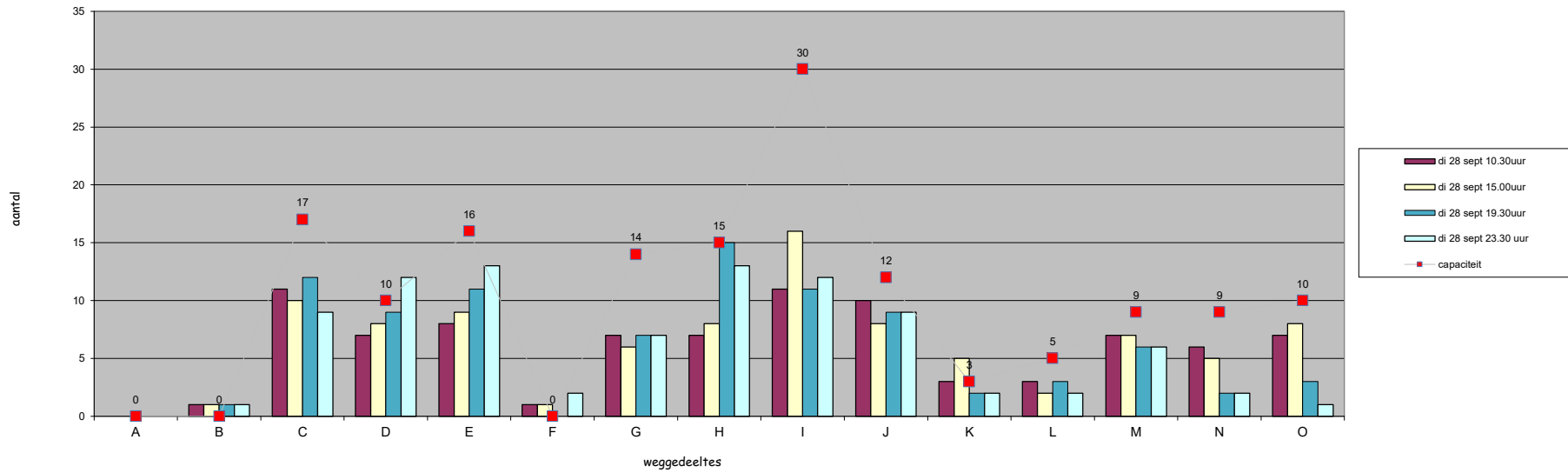
Parkeeronderzoek dinsdag 28 september 2021

Deel	zie tekening	capaciteit		di 28 sept 10.30uur				di 28 sept 15.00uur				di 28 sept 19.30uur				di 28 sept 23.30 uur				Opm
		openbaar	GPP	parkeren				parkeren				parkeren				parkeren				
				openbaar	GPP	waarvan fout	%	openbaar	GPP	waarvan fout	%	openbaar	GPP	waarvan fout	%	openbaar	GPP	waarvan fout	%	
A	Deurningerstraat (Walhofplein-Roomweg)	0		0			-	0			-	0			-	0			-	
B	Walhofstraat (achterpad)	0		1		1	-	1		1	-	1		1	-	1		1	-	
C	Walhofstraat (Deurningerstraat-Walhofplein)	17		11			65%	10			59%	12			71%	9			53%	
D	Walhofplein	10		7		3	70%	8		1	80%	9		4	90%	12		5	120%	
E	Walhofstraat (Walhofplein-Kottendijk)	16		8		1	50%	9			56%	11			69%	13			81%	
F	Binnenhof (Kottendijk-parkeerterrein)	0		1		1	-	1		1	-	0			-	2		2	-	
G	Binnenhof (parkeerterrein)	14		7			50%	6			43%	7			50%	7			50%	
H	Binnenhof (fietspad-Deurningerstraat)	15		7			47%	8			53%	15			100%	13			87%	
I	Drienerweg (Deurningerstraat-Landstraat)	30		11			37%	16			53%	11			37%	12			40%	
J	Drienerweg (Landstraat-Idenburgstraat)	12	1	10	1	5	83%	8		3	67%	9		3	75%	9	1	1	75%	
K	Landstraat (Drienerweg-Deurningerstraat)	3		3		1	100%	5		2	167%	2			67%	2			67%	
L	Deurningerstraat (Landstraat-ingang kerk)	5		3			60%	2			40%	3			60%	2			40%	
M	Beekstraat (deurningerstraat-Brouwerijstraat)	9		7			78%	7		1	78%	6			67%	6			67%	
N	Deurningerstraat (Beekstraat-Roomweg)	9		6			67%	5			56%	2			22%	2			22%	
O	Roomweg (Deurningerstraat-roomweg 86)	10	1	7	1		70%	8			80%	3	1		30%	1			10%	
Totaal		150	2	89	2	12	59%	94	0	9	63%	91	1	8	61%	91	1	9	61%	

Parkeeronderzoek donderdag 30 september 2021

Deel	zie tekening	capaciteit		do 30 sept 10.30uur				do 30 sept 15.00 uur				do 30 sept 19.30uur				do 30 sept 23.30uur				Opm
		openbaar	GPP	parkeren				parkeren				parkeren				parkeren				
				openbaar	GPP	waarvan fout	%	openbaar	GPP	waarvan fout	%	openbaar	GPP	waarvan fout	%	openbaar	GPP	waarvan fout	%	
A	Deurningerstraat (Walhofplein-Roomweg)	0		0			-	0			-	0			-	0			-	
B	Walhofstraat (achterpad)	0		0			-	0			-	0			-	1		1	-	
C	Walhofstraat (Deurningerstraat-Walhofplein)	17		10			59%	9			53%	12			71%	10			59%	
D	Walhofplein	10		9		2	90%	6		1	60%	14		4	140%	12		5	120%	
E	Walhofstraat (Walhofplein-Kottendijk)	16		8			50%	10			63%	8			50%	13			81%	
F	Binnenhof (Kottendijk-parkeerterrein)	0		1		1	-	1		1	-	1			-	2		2	-	
G	Binnenhof (parkeerterrein)	14		7			50%	7			50%	8			57%	7			50%	
H	Binnenhof (fietspad-Deurningerstraat)	15		6			40%	6			40%	9			60%	15			100%	
I	Drienerweg (Deurningerstraat-Landstraat)	30		14			47%	12			40%	14			47%	12			40%	
J	Drienerweg (Landstraat-Idenburgstraat)	12	1	7	1		58%	7			58%	6			50%	8	1	1	67%	
K	Landstraat (Drienerweg-Deurningerstraat)	3		1			33%	2			67%	1			33%	2			67%	
L	Deurningerstraat (Landstraat-ingang kerk)	5		2			40%	1			20%	4			80%	3			60%	
M	Beekstraat (deurningerstraat-Brouwerijstraat)	9		8			89%	6			67%	6			67%	6			67%	
N	Deurningerstraat (Beekstraat-Roomweg)	9		4			44%	3			33%	2			22%	3			33%	
O	Roomweg (Deurningerstraat-roomweg 86)	10	1	11	1	1	110%	8			80%	2			20%	1			10%	
Totaal		150	2	88	2	4	59%	78	0	2	52%	87	0	5	58%	95	1	9	63%	

Parkeerbezetting Walhofstraat/Drienerweg e.o. 28 september 2021



Parkeerbezetting Walhofstraat/Drienerweg e.o. 30 september 2021

