

Landschapstypenkaart
Behorend bij paragraaf 3.4

- LEGENDA
-  Beken en matenlanden
 -  Stedelijke bebouwing
 -  Oude hoevenlandschap
 -  Essen
 -  Boslandschap
 -  Buitenplaats
 -  Boerenlandgoed
 -  Hoogveenlandschap
 -  Veldontginning

3.4. Landschapstypenkaart en koesteransichten

In het buitengebied vinden we in verschillende gebieden vergelijkbare onderdelen van het landschap terug. Dit zijn gebieden met dezelfde kenmerken en een duidelijke eigen identiteit. Wij noemen dit landschapstypen. Na analyse van de beeldstructuurkaarten en met behulp van de "cultuurhistorische atlas" zijn de landschapstypen benoemd en op een nieuwe kaart gezet. Deze landschapstypenkaart vormt zo weer de basis voor de ansichten die allemaal een landschapstype of een onderdeel daarvan verbeelden.

De onderscheiden landschapstypen zijn:

- Oude hoevenlandschap met daarin de essen en oude erven.
- Landgoederen, te onderscheiden in buitenplaatsen, boerenlandgoed en boslandschap.
- Veldontginningen.
- Beken en matenlandschap.
- Hoogveenlandschap.

De kaart met landschapstypen en de koesteransichten dienen gebruikt te worden bij kleinere initiatieven die vooral het boeren erf en de directe omgeving aangaan. Initiatieven die een groter deel van het land inrichten, zoals bij nieuwe landgoederen, worden beoordeeld aan de hand van de landschapsvisie en ontwikkelansichten. (zie paragraaf 3.5)

Bij raadpleging van de koesteransichten dient men te bedenken dat de werkelijkheid meestal complexer is. Een indeling doet de werkelijkheid soms tekort. De beeldstructuurkaart kan dan extra informatie bieden, bijvoorbeeld in het grensgebied met een buurgemeente of daar waar twee landschapstypen samen komen. Ansichten vormen geen dictaat, maar zijn richtingaanwijzers voor ruimtelijke kwaliteit. Ze bieden ruimtelijke ingrediënten voor maatwerk. De ansichten zijn bedoeld als bron van inspiratie en als toetsingsinstrument bij de beoordeling van effecten van plannen op de ruimtelijke kwaliteit in het buitengebied. Behalve ansichten bevat deze gids ook beelden van de inrichting van het buitengebied op gedetailleerd niveau. Vele kleine zaken als verlichting, verharding, bermkanten, bebording etc. kunnen nogal bepalend zijn voor de uitstraling van een boeren erf en daarmee voor de karakteristiek van het landelijk gebied. We geven daarom,

verspreid door de gids, voorbeelden van details die ons inziens wel in het landelijk gebied passen en voorbeelden van zaken die daar niet passen. Tenslotte illustreren we met beelden dat koesteren niet betekent dat alles bij het oude moet blijven. Met inachtneming van de kenmerken van het landschapstype is vernieuwing van het landschap met respect voor het bestaande mogelijk.

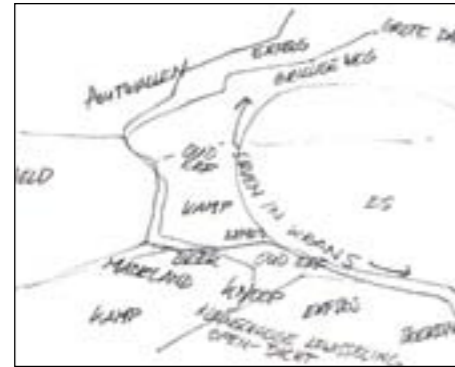
De koesteransichten

De koesteransichten geven in woord en beeld de karakteristieken van de verschillende landschapstypen weer. Daarmee definiëren ze zo goed mogelijk de landschappelijke identiteit. We noemen ze koesteransichten, omdat ze ingaan op de te koesteren aspecten van het huidig landschap. Op de ansichten is te zien wat de specifieke kenmerken van het landschapstype zijn. Een korte opsomming van de kenmerken, diverse schetsen, foto's en vogelvluchten geven helderheid over de identiteit van het landschap. Er zijn bovendien twee symbolen opgenomen, die aangeven van welke ontwikkelingen we 'blij' dan wel 'triest' worden. De koesteransichten vallen uiteen in algemene ansichten per landschapstype en daarbij behorende specifiekere ansichten over bebouwing als onderdeel van het landschapstype. Daarnaast is er voor burgerwoningen een aparte ansicht opgenomen. Burgerwoningen zijn niet gebonden aan een landschapstype.

We onderscheiden de volgende ansichten:

- 1 Oude Hoevenlandschap
- 2 Oude Hoevenlandschap - Oude erven
- 3 Landgoederen
- 4 Landgoederen - buitenplaatsen
- 5 Landgoederen - buitenplaatsen en bebouwing
- 6 Landgoederen - boerenlandgoed
- 7 Landgoederen - boslandschap
- 8 Veldontginning - algemeen en nieuwe erven
- 9 Beken en matenlanden
- 10 Hoogveenlandschap
- 11 Burgerwoningen

Ansicht 1 - Oude Hoevenlandschap



Het oude hoevenlandschap, of ook wel kampen/essenlandschap genoemd, is het oudste landschapstype.

De dragers zijn essen, kampen, oude erven (al dan niet geclusterd) en weidegronden langs beken.

De oude erven zijn zeer bepalende onderdelen en hebben een eigen ansicht gekregen.

Voorbeelden van essen zijn Lonneker, Usselo / Helmerzijde, Brunink, Eschmarke, Hogeland



Landschap kort beschreven

- Behalve op de essen: kleinschalige grillige verkaveling, deels omzoomd door houtwallen
- Essen zijn opvallende grote ruimten in het landschap
- Wegen veelal krom, kronkelend, zich voegend naar de erven, soms over erf
- Beek kronkelend door het landschap
- Kampen (eenmansessen) aanwezig
- Bouwland hogerop, weiland bij de beek
- Afwisseling van coulissen (houtwal en lanen) en open ruimtes
- Microrelief door essen & kampen, soms in de vorm van steilrand



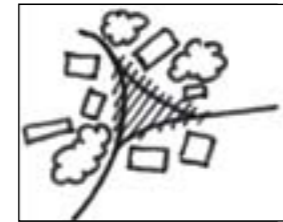
Landschap & bebouwing

- Oudste erven aan de rand van de es
- Erven geclusterd (knooperf) in krans rond een es, langs een beek of soms solitair
- Essen en kampen liggen hoger dan erven
- Dakvlakken over de es heen zichtbaar, wijkend achter de kim van de es of kamp
- Erven tegen een achtergrond van groen (bv. erfbos)
- Stap van openbaar naar prive via open tuinelement: boomgaard moestuin, haag of boomgroepen
- Het erf niet afgescheiden van de omgeving, een zichtbaar knooperf
- Erven binnen een cluster verbonden door groene elementen



Es

- Bolle, hoge ligging
- Zeer oud waardevol esdek
- Onbeplant, m.u.v. een enkele zeer oude boom
- Soms gedeeltelijk, soms geheel omgrensd door een rand van oude boerderijen, erfbossen en houtwallen
- Onregelmatige blokverkaveling, weinig verharde wegen
- Grote dakvlakken wijkend achter de kim van de es of de kamp
- Ontbreken van permanente perceelsscheidingen op es




- Herstel oude groenstructuren
- Plekgewijs randen essen/kampen verdichten
- Verbetering historische erfinrichting / beplanting
- Verrassende doorkijkjes
- Verbetering toegang en beleving
- Beheer & onderhoud van landschapselementen
- Veiligstelling oude karakteristieke bebouwing
- Kamp / es met graan
- Inheemse boomsoort en korte gewassen
- Steilranden
- Versterken manifestering es door groen kant eromheen



- Grote volumes bos & grote open ruimtes
- Egalisering / vergraven es
- Rechtrokken percelen
- Lange rechte lijnen
- Stedelijke bouwvorm; niet ontworpen voor de plek
- Overdadige versiering
- Grote bouwvolumes naast het hoofdgebouw
- Verwijderen coulissenstructuur
- Kanaliseren beken
- Bomen, kwekerij, bebouwing of waterpartij op es
- Afsluiting van wegen over erven

Ansicht 2 - Oude Hoevenlandschap - Oude erven



Drie karakteristieke typen:

- Eserven in krans rondom een grote es.
- Ervencluster (knooperven) nabij een es of kamp.
- Incidenteel solitaire oude erven bij oude kamp in jongere veldontginning op stuwwal.



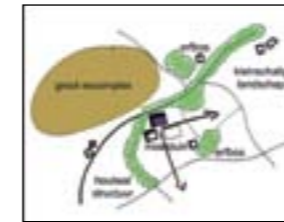
Kenmerken

- Een samenhangend ensemble van boerderij (woonhuis en schuren) en erbepanting
- Grote museale kwaliteit; monumentale bomen & oude gebouwen
- Nonchalante groepering van gebouwen
- Voorant van de bebouwing van de weg af richting landerijen (kamp)
- Erfbos met eikenbomen



Bebouwing en erf

- Verschil in voor- en achtererf
- Geschiedenis afleesbaar in architectuur van de bebouwing
- Rode, soms grijze, grote dakgevels met witte daklijsten (en houten topgevels)
- Weinig afgebakende priveruimte
- Detailering cultuurhistorisch
- Functionele erfinrichting, weinig versiering
- Boomgaard, moestuin, hagen, eikenbos en een enkele solitair zijn kenmerkend
- Hoofdhuus en kop van de schuur kennen ornamentiek

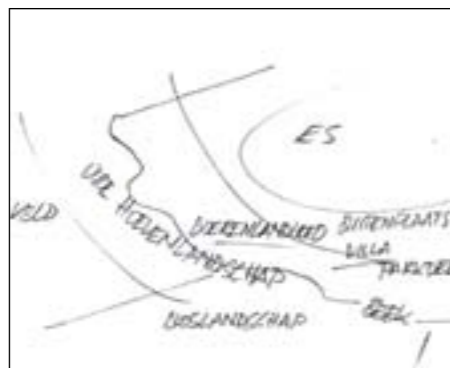


- Verbetering erfinrichting
- Historische kwaliteit verbeteren
- Gebruik inheems boomsoorten
- Versterking erbepanting
- Uitbouw erbepanting horend bij bebouwing (groene voet)



- Afgebakende prive-tuinen
- Afscheiding door hekken / hoge hagen
- Grote gazons
- Exoten als gekozen boomsoort
- Veel bouwkundige versiering
- Overdadig hekwerk, verlichting
- Buiten de schaal van het erf raken
- Verkleining tot burgererf

Ansicht 3 - Landgoederen



Voorbeelden in Enschede:

- Landgoed 't Welna
- Landgoed 't Hoge Boekel
- Landgoed Smalenbroek
- Landgoed Groot Stokhorst
- Landgoed Brunink



Korte beschrijving

- Een landgoed is in eerste instantie een economische eenheid, ruimtelijk gezien divers zowel binnen een landgoed als tussen de verschillende landgoederen
- Typerende onderdelen zijn soms samen terug te vinden

Landgoederen zijn als nieuwe identiteit op onontgonnen gebied gelegd of hebben zich bij hun ontstaan al gevoegd naar het agrarische cultuur-landschap.



We onderscheiden:

- Buitenplaats (parkdeel + villa)
- Boslandschap (bosbouw deel)
- Boerenlandgoed (soms villa) vooral agrarisch gebruik in ontworpen / esthetische setting

Een landgoed kan dus kenmerken in zich dragen van alle drie ruimtelijke eenheden




Ansicht 4 - Landgoederen- Buitenplaatsen



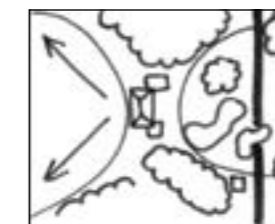
Buitenplaatsen zijn onderdeel van de ansicht Landgoederen. Enkele voorbeelden zijn:

- Het Stroot
- Het Zonnebeek
- Welna



Landschap kort beschreven

- Buitenplaats - esthetisch ontworpen ruimtelijke eenheid van landschap en gebouwen
- Het gebouw is een onderdeel van de ruimtelijke compositie
- Gekenmerkt door verschillen in voedselrijkdom en vochtigheid
- Ruimtelijke sequenties (kleinere en grotere samenhangende ruimtes) in een ontworpen ruimtelijke compositie
- Onderdeel van groter geheel, landgoed met boscomplexen, lanenstructuren en agrarische gronden
- Beperkte toegang van het privedeel, wel hoge beleefbaarheid
- Beleefbaarheid park en huis door zichtlijnen vanuit omgeving
- Doorgaande wandelroutes
- Onderdeel van grotere landschapsstructuur met stelsel van lanen en bossen, boomgroepen en solitaire
- Vastgehecht in z'n omgeving via de lanen en het bos
- De boomkeuze bestaat soms ook uit exoten



Bebouwing

- Hoofdmoot is groen, bebouwing ondersteunt het groen
- Samenhang en hiërarchie in de bebouwing; hoofdbebouwing aanwezig
- Bebouwing in groene lobben of kamers
- Landhuis gecomponeerd als decorstuk in de ruimteopbouw en heeft een hoge architectonische kwaliteit
- Huis met een aangelegd park, esthetisch ontworpen
- Herkenbare vormtaal (bv Engelse landschapsstijl)
- Beken vaak onderdeel van tuinontwerp
- Waterpartij aanwezig
- Ontworpen ensemble van gebouw en open ruimte



Duurzame instandhouding van het bos, het park en de landgoedbebouwing



Aantasting authentieke kenmerken landgoederen



- Verbetering toegankelijkheid en beleving
- Verbetering ecologische waarde
- Verbeteren van de zichtlijnen voor de omgeving
- Vorm van beheer welke gericht is op behoud v.h. park



- Stedelijke bouwvormen, niet ontworpen voor de specifieke plek
- Nieuwe gebouwen die het hoofdgebouw overstemmen
- Bebouwing die de ruimtelijke opzet van het park verstoort, doorbreking van ensemble
- Bebouwing die het landgoed opdeelt in stukken en niet ruimtelijk continu laat
- Aantasting historisch parkontwerp

Ansicht 5 - Landgoederen - Buitenplaatsen en bebouwing



Algemeen

- Ruimtelijk ensemble van gebouwen en buitenruimte met een samenhangend ruimtelijk stelsel van hoofdruimten en subruimten
- Park, bestaande uit boomgroepen, lanen, open ruimten, vijvers, bruggen en parkdetails.
- Locatie nieuwbouw dient logisch voort te komen uit het ruimtelijke ensemble; "alsof het er ooit gestaan heeft"
- Locatie nieuwbouw vooral in rand van het park
- Nieuwbouw aanzienlijk kleiner dan hoofdgebouw



Behoud eenheid

- Behoud eenheid parkgedeelte met omringend boslandschap
- Geen opdelingen in ruimte, 1 beheerder
- Garantie openbaar wandelpadenstelsel



Ontsluiting en zichtlijnen

- Ruimtelijke en functionele relatie met het hoofdgebouw
- Zelfde ontsluitingspatroon als het hoofdgebouw, via hoofdontsluiting is nieuwe bebouwing ontsloten
- Niet meer parkeerplaatsen dan bij het hoofdgebouw
- Zichtrelaties met het hoofdgebouw

Bij uitbreiding hoofdgebouw

- Schaal, verhouding en kleurstelling moeten zo zijn dat het hoofdgebouw bovengeschiedt blijft
- Uitbreiding laat hoofdgebouw in zijn waarde en heeft vormverwantschap
- Bouwvolume uitbreiding ondergeschikt aan volume hoofdgebouw
- Architectuur op niveau van het hoofdgebouw



Typen bebouwing bij nieuwbouw:



Tuinmanswoning



Portierswoning



Priewoning



Belvédèrewoning



Folly



Koetshuis

Ansicht 6 - Landgoederen- Boerenlandgoed



Boerenlandgoederen zijn onderdeel van de Ansicht Landgoederen.

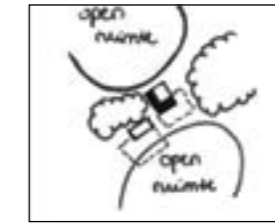
Enkele voorbeelden zijn:

- Het Brunink
- De Kuper
- Hof Espelo




Landschap kort beschreven

- Landgoed in agrarische setting en gebruik, voegt zich naar agrarisch cultuurlandschap
- Veelal verwantschap met oude hoevenlandschap
- Grotere eenheden bos dan in louter agrarisch hoevenlandschap
- 19e eeuwse verkaveling nog aanwezig; intimiteit/kleinschaligheid van voor de ruilverkavelingen
- Er is een hoofdlaan aanwezig
- Goede toegankelijkheid
- Het erf middelpunt van een samenstel van agrarische gebruiksruides, een soort spin in een web
- Situering vd bebouwing doet mee in het ontwerp vh boerenlandgoed
- Open ruimtes en bebouwing vormen ensembles
- Ecologisch waardevol door afwisseling en diversiteit
- Enkele ontworpen landschapselementen, bv. lanen of boomgroepen



Bebouwing & erf

- Bebouwing heeft een agrarische uitstraling
- Geen siertuin maar een gebruikstuin; ondergeschikt aan open ruimtes binnen het landgoed
- Zwarte boomgroep centraal in de open ruimte
- Boomgaard & erfboos meestal aanwezig
- Bebouwingscluster staat aan het einde van de toegangslaan
- Een ensemble van gebouwen vormt de kern van het landgoed
- Verwantschap in bebouwing (dakvorm, kleur ed)
- Er is 1 hoofdmassa aanwezig met vazalgebouwen



- Gebouw verbetert ruimtelijke kwaliteit buitenplaats
- Herstel ontbrekende bouwsteen van het ruimtelijke ensemble
- Aansluiting op bestaande hoofdontsluiting
- Herstel parkontwerp
- In aandachttrekkende zin ondergeschikt aan hoofdgebouw
- Geen tuin



- Ruimtelijk afgebakende tuin
- Exoten
- Slechte architectuur, opvallende kleurstelling
- Ontsluiting, los van hoofdgebouw




- Verbeteren ecologische waarde
- Verbeteren toegankelijkheid / beleving
- Combinatie van landbouw en natuur
- Beheer gericht op landbouw en kwaliteit



- Stedelijke bouwvormen
- Bouwvormen die het hoofdgebouw overstemmen
- 'Catalogusstallen'
- Ruimtelijke continuïteit doorbreken
- Nieuwbouw los van het ensemble

Ansicht 7 - Landgoederen - Boslandschap



Boslandschappen zijn onderdeel van de Ansicht Landgoederen.
Enkele voorbeelden zijn:

- Haagse Bos
- Lonnekerberg



Landschap kort beschreven

- Jonge ontginningen op voormalig woeste / heidegronden
- Bboslandschap met incidentele bebouwing aangelegd door textielfabrikanten i.v.m. jachtbosbouw
- Bossen in groot grondbezit, textielplantages
- Monoculturen, bosbouwkundig belang
- Door ouderdom en rust ecologisch waardevol
- Lange lijnen, bospaden en wegen hebben rechtlijnig patroon
- Bebouwing is divers, voorbeelden: jachthutten, beheerderswoningen, enkele villa's, experimentele architectuurvormen



- Bosvilla is een bouwsteen



Bebouwing & erf

- Open ruimte in het bos
- Naar binnen gerichte plek, geen relatie met open landschap
- Open ruimte heeft functionele kenmerken, geen parkeerleg
- Bebouwing ligt los van de wegenstructuur
- Enkele bouwmassa, geen gebouwenklomp
- Meestal een poort op afstand van het huis
- Enkele subruimtes in het bos welke utilitair zijn ingevuld
- Onderschiede privetuin t.o.v. de functionele ruimtes
- Enkele solitaire bomen aanwezig



Ansicht 8 - Veldontginning- Algemeen en nieuwe erven



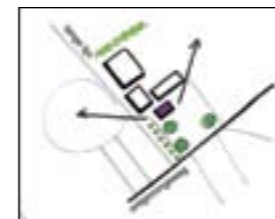
Veldontginningen komen in twee verschillende types voor:

- Natte veldontginning
- Veldontginning op stuwwal



Landschap kort beschreven

- Rechte wegen, meestal bosrand of wegbeplanting in blikveld aanwezig
- Ingericht t.b.v. agrarisch gebruik
- Open karakter, rationale verkaveling, blokvormig / langwerpig
- Bossen blokvormig met strakke randen
- Zichtrelatie tussen huis en landschap, eenvoudig ontwerp
- Erfbeplanting is schakel tussen landschap en huis
- Vormgegeven overgang tussen privaat en publieke ruimte (tuin - haag / bosje / bosgroep - landelijk gebied)
- Vergezichten; voornamelijk gras en bouwland, soms heiderestanten
- Weinig bebouwing, los in de ruimte, gebouwen tasten openheid niet aan, grote ruimtematen
- Bebouwing ligt aan ontginningswegen



Bebouwing en erf

- Kleine laan vanaf weg naar woonhuis
- Toegangslaan van beperkte wegbreedte met inheemse bomen
- Visuele relatie tussen huis en ontginningsweg
- Jonge erven; regelmatig patroon van beplanting (erfboom - houtsingel - laan / boomgaard)
- Samenhang tussen de rationale verkaveling en de vorm van het erf
- Voorzijde woonhuis is op de weg georiënteerd
- Vorm van het erf is recht, rechte erfgronden
- Setting van gebouwen is rechtlijner (dan bij essen of oude hoeven)
- Zware boomgroep binnenin of naast erf bij oude erven
- Detaillering: sober, beperkte verhardingen, greppels en gras
- Tuin is een geleidelijke overgang: natuurlijke 'rand', scheiding dmv een haag/ heg
- Boerderij niet verstopt achter de tuin, grote dakvlakken zichtbaar vanuit landschap
- Grote keur aan boerderijtypen: oud - nieuw



- Ecologische waarde verbeteren
- Natuur verbeteren en versterken
- Levendige bosbeelden
- Wandelmogelijkheden
- Voorzichtig bosbeheer



- Toename van verkeer
- Licht- en geluidtoename
- Toename van bebouwing
- Ontwatering
- Maat- en schaalbeleving verkleinen
- Grote kapvlaktes



- Losse houtsingels en bomenrijen in lengterichting verkaveling
- Ecologische dooradering door beken en randenbeheer
- Verbetering erfinrichting / beplanting



- Schaalverkleining
- Grote volumes bos zonder open ruimtes
- Versiering met hekken etc. op erven
- Stedelijke detaillering
- Kronkelige vormen

Ansicht 9 - Beken en matenlanden



Beek neemt gedaante aan van passerend landschapstype:

- Zwaar beplant in oude hoevenlandschap
- Open of begeleid door productiebos in heideveenontginningen
- Beplante rand van es
- Recht kanaaltje door boslandschap en in veldontginning



Beken kort beschreven

- Gradientrijke situaties
- Beek vaak diepliggend, begeleid door hoge houtwal
- Soms broekbosjes aan de beek
- Beek vormt een ecologische verbingszone



Bovenloop

- Wellen, bronnen en herkenbare beekdalen

In Oude Hoevenlandschap

- Beek kronkelend maar niet vrij meanderend
- Percelen voegen zich naar de beek
- Beken veelal op perceelsrand
- Soms zwaar beplant
- Soms langs houtwal



Matenlanden kort beschreven

- Voormalige natte hooilanden
- Kleinschalige structuur
- Nat
- Aan beek



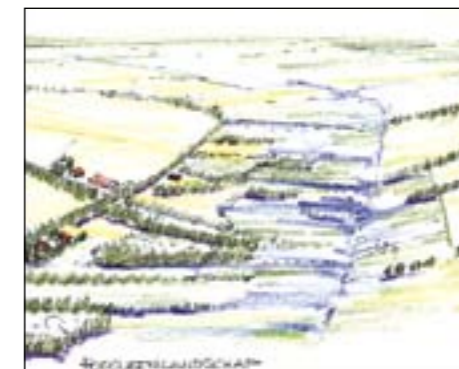
In Veldontginning

- Rechte lange stromen
- Diepere ontwatering
- Soms beplant

In Boslandschap

- Natuurlijke oevers
- Verloop is samenhangend met ontginning; soms recht, soms meanderend
- Heringericht --> meanderend

Ansicht 10 - Hoogveenlandschap



Hoogveenlandschap komt voor in het Aamsveen aan de natte stuwwalflank

- Kenmerkende natuurlijke begroeiing op oude veenrestanten



Landschap kort beschreven

- Ontginningspatroon zeer duidelijk in wegen en paden
- Zeer natte delen
- Veel natuurwaarden
- Afwisseling van open ruimtes en bos
- Rust, ruimte en 's nachts onverlicht
- Resten van oude veenontginningspatronen
- Rechte wegen
- Beekdal Glanerbeek herkenbaar door aanwezige weidjes



- Beekstelsysteem benadering
- Waterkwaliteiten verbeteren
- Oevers ecologisch beheren
- Versterken beleefbaarheid beek
- Water vasthouden in natuurgebieden
- Oorspronkelijke loop herstellen



- Dieper ontwateren
- Verontreinigen
- Rechttrekken
- Ingrepen zonder cultuurhistorisch besef



- Verbetering natuurwaarden
- Beleving + educatie



- Verstoring van de rust, stilte en duisternis
- Ingrepen in de waterhuishouding

Ansicht 11 - Burgerwoningen



Algemeen voorkomen

- Grote diversiteit van villa tot arbeiderswoning
- Rijtjes van 2 tot 6 tweekappers uit jaren dertig
- Solitaire tolhuizen, oude stationswoningen, cafe's, winkels e.d.
- Kleine tuindorpenachtige lintjes, soms ingehaald door de stad
- "Pensioenwoningen" van nabijgelegen boerenef
- Permanente bewoond geraakte recreatiewoningen in bos
- Nieuwe landhuizen



Typerend:

- Burgerwoningen zijn "te gast" in het landschap
- Kleine clusters, meestal lintjes tot solitair staand
- Meestal op heideontginning, aan rand hoevenlandschap
- Geen trottoir, geen officiële parkeerplaatsen aan de weg
- Losse bebouwingsstructuur, geen "stadse" rijtjeswoningen
- Meestal 1 bouwlaag, recreatiewoningen overwegend 1 soms 2 bouwlagen
- Landschap bovengeschild, verscholen in het groen

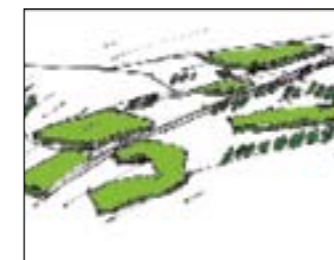


Bebouwing en tuin

- Lintjes: Sterke scheiding voor-en achter
- Eenvoudige voortuin, doorlopen van bermgreppel
- Diepe achtertuin, eenvoudige voortuin
- Doorzetting laan aan weg
- Hagen van beperkte hoogte
- Lint kent eenheid in verscheidenheid, woningen overheersen elkaar niet
- Bij (vm) recreatiewoningen ontbreekt in principe de tuin, woning staat vrij in het bos
- Bladerdak loopt door, bos is bovengeschild
- Villa's hebben een parkachtige tuin, deelsluitmakend van de landschapsstructuur



Kansen & mogelijkheden binnen koester-ansichten



nieuwe landgoederen, versterken kleinschaligheid



ontginningslandschap aangekleed



versterken oude hoevenlandschap



versterken veldontginningslandschap



- Doorgaande landschappelijke lijnen handhaven bijv. laan, grasberm, greppel
- Verscholen in het landschap
- Inheems beplantings assortiment
- Instandhouding bladerdak bij woningen in het bos
- Bij (vm) recreatiewoningen een "bostuin", onderdeel bos
- Hagen en grote bomen die het gebouw inkaderen maar niet verstopen



- Verstoring landschappelijke continuïteit, onderbreking zichtlijnen
- Onderbreking laan en bos
- Tuinen die omgeving beïnvloeden
- Uitzonderlijke schaal van enkele woning tussen de rest
- Disharmonie met andere huizen
- Overwoekering door bijgebouwen
- Veel verlichting, opzichtige buitenreclame
- Bij (vm) recreatiewoningen een open tuin in het bos