





















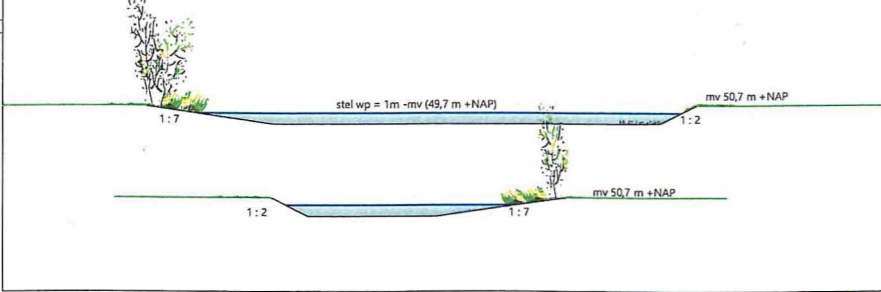
Landgoed Lobbeslag Ontwerp

Datum 07-11-2014
 Status
 Schaal 1 : 2000 en DP 1 : 1000 (A3)
 Get. RAM

legenda

-  bestaand bos
-  es
-  nieuw bos/struweel
-  natuurlijk grasland
-  natuurlijk grasland beweid
-  erf/tuin
-  dobbe (+ aangenomen waterpeil)
-  natuurlijke oever
-  nw laanboom groot
-  nw laanboom klein
-  nw beukenveren
-  nw zwarte eis (langs dobbe)
-  bestaande boom (markant)
-  bestaande boom
-  grondverwerking
-  voetpad (gravidor)
-  fietspad (asfalt)
-  weideraster
-  hoogtelijnen
-  zichtlijnen

Dwarsprofiel grote Dobbe



Dwarsprofiel kleine Dobbe

