



### ***Karakteristieke panden gemeente Deventer***

*Aanvulling en samenvoeging rapporten november 2009, februari 2010 en januari 2012*

## Inhoudsopgave

1	Wat eraan vooraf ging	3
2	De opdracht	3
3.	Het rapport	3
4.	De werkwijze	3
	4.1 Inventariseren	3
	4.2 Waarderen	4
	4.3 Rapportage en advies	6
5.	Advies: aanwijzing als karakteristiek pand	7
	Bijlage 1: waarderingslijst karakteristieke panden	71
	Bijlage 2: waarderingslijst gemeentelijke monumenten	87
	Colofon	91

## **1. Wat eraan vooraf ging**

In 2009 heeft de gemeente Deventer heeft Het Oversticht gevraagd een inventarisatie naar karakteristieke panden uit te voeren en om een voorstel te doen voor actualisatie van gemeentelijke monumenten. Het te onderzoeken gebied betrof het buitengebied van de gemeente Deventer.

In een aanvullende opdracht in 2010 is er een vervolg op de opdracht gegeven waarbij tevens de kernen zijn geïnventariseerd. De resultaten van beide onderzoeken hebben geleid tot 2 rapporten:

- Het Oversticht, *Karakteristieke panden en gemeentelijke monumenten, inventarisatie naar karakteristieke panden en actualisatie van gemeentelijke monumenten in het buitengebied van de gemeente Deventer*, november 2009
- Het Oversticht, *Karakteristieke panden en gemeentelijke monumenten, vervolgoopdracht*, februari 2010

## **2. De opdracht**

De gemeente is inmiddels gestart met het aanwijzen van gemeentelijke monumenten en het vermelden van karakteristieke panden in het bestemmingsplan. Deze procedures hebben ertoe geleid dat de gemeente Het Oversticht heeft gevraagd de beoordeling van enkele panden op grond van aanvullende informatie te heroverwegen. Tevens heeft de gemeente gevraagd de voordracht van karakteristieke panden uit de eerste en tweede inventarisatie te bundelen en weer te geven in één enkel rapport.

## **3. Het rapport**

Het voorliggende rapport is het resultaat van beide vragen. De informatie over karakteristieke panden in de eerder opgestelde, hierboven genoemde rapporten is hiermee verouderd. Met andere woorden: voor het meest actuele inzicht in de voordracht van karakteristieke panden moet dit voorliggend rapport geraadpleegd worden. Voor het raadplegen van de meest actuele informatie over de voordracht van gemeentelijke monumenten wordt verwezen naar het rapport uit februari 2010.

## **4. De werkwijze**

Om helder te hebben op welke wijze de inventarisaties zijn uitgevoerd, volgt hieronder een toelichting. Het project is uitgevoerd door twee monumenten- en erfgoeddeskundigen van Het Oversticht. Zij werden bij hun werkzaamheden vanuit de gemeente begeleid door de betrokken ambtenaar.

De werkwijze voor het inventariseren van karakteristieke panden en voor gemeentelijke monumenten verschilt niet wezenlijk, behalve dat voor de beoordeling andere criteria zijn gebruikt. Voor beide projectonderdelen is een drietal stappen ondernomen:

1. Inventariseren
2. Waarderen
3. Rapporteren

### **4.1 Inventariseren**

Voor de inventarisatie van de objecten is een adressenlijst opgesteld van potentiële karakteristieke panden en mogelijke gemeentelijke monumenten. Deze lijst is samengesteld door Het Oversticht, de gemeente en een klankbordgroep die is ingesteld door de gemeente.

Deze adressenlijst vormde de basis voor het veldwerk van de eerste inventarisatie waarbij deskundigen van Het Oversticht de objecten hebben bekeken en gefotografeerd. Tijdens de uitvoering van het veldwerk is nadrukkelijk gekeken of er objecten misten op de lijst. Wanneer dat nodig bleek, zijn adressen toegevoegd. Dit betekent echter niet dat alle mogelijk interessante objecten gezien zijn. In dat geval zou ieder object binnen het gemeentelijk grondgebied gezien moeten worden. Dit is echter een zeer kostbare exercitie. De ervaring leert dat de gehanteerde werkwijze ertoe leidt dat ongeveer 90 procent van de potentieel interessante objecten ondervangen wordt. Tijdens de tweede inventarisatie zijn in de kernen echter wel alle straten bezocht.

De inventarisatiewerkzaamheden hebben plaatsgevonden vanaf de openbare weg. Het erf werd alleen betreden wanneer er onvoldoende zicht was op de bebouwing, indien dit mogelijk was en de eigenaar toestemming gaf. Vanuit privacyoverwegingen werd hier terughoudend mee omgegaan. Van een aantal objecten was het erf en de bebouwing niet goed zichtbaar of niet bereikbaar. Deze objecten konden om die reden dan ook niet beoordeeld worden.

## 4.2 Waarden

Na de inventarisatiewerkzaamheden heeft Het Oversticht de bezochte panden beoordeeld op vooraf vastgestelde criteria. Er zijn twee sets criteria gehanteerd, voor het selecteren van karakteristieke panden en voor het selecteren van gemeentelijke monumenten. Karakteristieke panden en gemeentelijke monumenten dienen immers een verschillend doel. Bij monumenten gaat het in eerste instantie om objectgerichte bescherming. Bij karakteristieke panden gaat het om het behoud van een beeld, waarbij het object onderdeel is van een context die van belang is. Omdat dit rapport zich richt op karakteristieke panden, volgen hieronder uitsluitend die betreffende selectiecriteria.

Om te bepalen of een pand al dan niet karakteristiek is, richt Het Oversticht zich op drie onderdelen, namelijk de *relatie met het landschap*, de *erfstructuur en erfinrichting* en tot slot het *gebouw*. Zij vormen de basis van de zeven criteria die Het Oversticht bij de inventarisatie en selectie van karakteristieke panden hanteert:

1. relatie met het landschap
2. erfstructuur
3. erfinrichting
4. streekeigen verschijningsvorm
5. herkenbaarheid
6. mate van gaafheid
7. architectuur- en cultuurhistorische waarde

### *Relatie met het landschap*

Bij dit criterium is gekeken naar de ligging van het object in het landschap, met accent op de relatie tussen het gebouw en het landschap en de mate waarin het gebouw beeldbepalend is voor zijn directe omgeving. Voor de gemeente Deventer zijn de volgende kenmerken van belang:

Bij boerenerven in de oude essen- en kampenlandschappen:

- het oudere landschap is besloten door singels, erfbossen en perceelsbeplanting
- boerderijen zijn gelegen aan de essen en kampen op zandruggen in het landschap
- boerderijen liggen in nabijheid van lagergelegen hooi en weilanden
- het erf kan zowel met de voor- als achterzijde naar de weg zijn gelegen
- rafelige erfbegrenzing (open karakter)

Bij boerenerven in jong ontginningslandschap:

- landschap is rechtlijnig van opzet
- erf voegt zich in de rechtlijnige opzet
- heldere begrenzing door singelbeplanting

Bij boerenerven in een meer bebouwde omgeving:

- heldere stedenbouwkundige inpassing binnen grotere boerderijen structuur
- markante of strategische ligging aan infrastructuur

### *Erfstructuur*

Bij dit criterium wordt gelet op de ligging van hoofd- en bijgebouwen en de onderlinge samenhang van de bebouwing op het erf. De volgende kenmerken zijn hierbij van belang:

Bij boerenerven in de oude essen- en kampenlandschappen:

- eenvoudige vorm en opzet van boerderij en erf
- heldere scheiding van functies in voorerf (nutstuin, moestuin en fruitgaard gecombineerd met siertuin) en achtererf (functionele bedrijfsvoering)
- veel bijgebouwen

Bij boerenerven in jong ontginningslandschap:

- heldere scheiding van functies
- weinig bijgebouwen

### *Erfinrichting*

Hierbij wordt gelet op de (groene) inrichting van het erf waarbij de volgende kenmerken van toepassing zijn:

Bij boerenerven in de oude essen- en kampenlandschappen:

- traditionele indeling in voor- zij en achtererf
- de grotere dwarshuisboerderijen hebben soms een formele siertuin
- op de erven staan solitaire bomen (eik, lindes, berk, bruine beuk, wilg, es, populier)

Bij boerenerven in jong ontginningslandschap:

- erfbeplanting in strakke singels en erfbossen

### *Streekeigen verschijningsvorm*

Onder streekeigen verschijningsvorm verstaat Het Oversticht een typische hoofdvorm en detaillering die kenmerkend is voor een bepaalde streek of gebied of in het algemeen kenmerkend voor hoofdzakelijk (voormalige) agrarische bebouwing. Het Oversticht hanteert een indeling van gebouwen op basis van de hoofdvorm. Hierin worden de volgende typen onderscheiden:

- *erin*: woning en bedrijf ineen
- *eraan*: woning en bedrijf gescheiden in één gebouw
- *erbij*: woning en bedrijf gescheiden als afzonderlijke gebouwen

In de gemeente Deventer komen verschillende boerderijtypologieën voor. In de oudere landschappen overheersen twee typen: een hallenhuisboerderij (*erin*) en een dwarshuis- of krukhuisboerderij (*eraan*). In de jongere landschappen komen (doorwerkingen van) deze traditionele hoofdvormen voor, maar ook boerderijcomplexen met vrijstaande woonhuizen (*erbij*).

#### Kenmerken hallenhuisboerderij

- woning en bedrijf in een hoofdvolume
- zowel grote als kleine volumes (aanwezigheid van keuterboerderijen is kenmerkend voor het jonge ontginningslandschap in dit gebied)
- kapvorm vaak gekenmerkt door een wolfseind op het voorhuis en een doorlopend dakschild bij het bedrijfsgedeelte.
- pannen- en rietendak of combinaties daarvan
- gepleisterde gevels komen voor
- asymmetrische voorgevels

#### Kenmerken dwarshuisboerderij / krukhuisboerderij

- woning en bedrijf wel in één volume, maar in de architectuur duidelijk van elkaar onderscheiden
- T- vormige (dwarshuis) of L-vormige plattegrond (krukhuis)
- pannen- en rietendaken of combinaties daarvan
- architectonische details zijn sober
- gepleisterde gevels komen voor
- asymmetrische voorgevels

#### Kenmerken wederopbouw boerderij

Hoewel dit geen officieel type is, is er in de periode 1945-1965 een groot aantal boerderijen in de gemeente Deventer gebouwd. Zij worden gekenmerkt door:

Woning en bedrijf in één volume of woning en bedrijf in gescheiden volumes

- boerderij in vorm van een krimp
- dakvorm wolfseinde
- rode dakpannen
- gebruik van rode baksteen, beton, hout of combinatie daarvan

### *Herkenbaarheid*

Bij dit criterium gelet op de volgende elementen:

- herkenbaarheid hoofdvorm
- herkenbaarheid in relatie tot zijn functie of voormalige functie

### *Mate van gaafheid*

De meest gave exemplaren met hoge architectonische waarde zijn over het algemeen reeds als rijks- of gemeentelijk monument beschermd. Bij karakteristieke panden gaat het bij dit criterium om gave exemplaren met minder hoge architectonische waarden. Wijzigingen zijn echter niet per definitie fout: zij kunnen een pand ook een extra historische 'laag' geven. Gelet wordt op de mate van gaafheid, de manier van aanbrengen van wijzigingen en materialisering.

### *Architectuurhistorische en / of cultuurhistorische waarde*

Tijdens de inventarisatie kan het voorkomen dat panden gesignaleerd worden die van architectuurhistorisch of cultuurhistorisch belang zijn. Gedacht kan worden aan bijvoorbeeld:

- niet streekeigen boerderijtypen
- industrieel erfgoed
- woonhuizen (kleinschalig en vrijstaand)
- overige bijzondere bebouwing

## **4.3 Rapportage en advies**

Na het uitvoeren van de waardering heeft Het Oversticht het conceptadvies op 12 oktober 2009 met de opdrachtgever besproken. Op grond van de resultaten van dit overleg heeft Het Oversticht het concept aangepast en aansluitend besproken met klankbordgroep. Dit heeft geleid tot een definitief advies, november 2009. Na afronding van deze opdracht bleek dat zowel gemeente als klankbordgroep een aantal extra panden beoordeeld wilden zien. Deze adressen alsook de kernen werden in de tweede inventarisatie beoordeeld.

Belangrijke conclusie uit de bespreking met de gemeente was dat de gemeente het primaat legt bij het gebouwencomplex. Dat wil beslist niet zeggen dat de gemeente de waarde van een passende erfinrichting niet onderschrijft: de gemeente kiest er echter voor om door voorlichting en stimulering te sturen op een karakteristieke inrichting van erven. Dit geldt eveneens voor het plaatsen van nieuwbouw bij de oudbouw. Dit past binnen de zienswijze dat de gemeente de karakteristiek wil bewaren, niet door het opleggen van verboden, maar door het creëren van goede ontwikkelingsmogelijkheden. Hierbij wordt er voor gekozen om eigenaren op een positieve wijze te activeren door inspiratie te bieden, bijvoorbeeld door een voorbeeldboek met 'best practices'. Het Oversticht heeft in dit kader ook gewezen op de mogelijkheid om de ervenconsulent te betrekken bij transformaties en wijzigingen aan karakteristieke panden. Dit is in andere gemeenten een succesvol instrument gebleken.

Het Oversticht gaat er bij het inventariseren van karakteristieke panden over het algemeen vanuit dat een object minstens aan vijf van de zeven toetsingscriteria moet voldoen om in aanmerking te komen voor de status karakteristiek. In sommige gevallen is het echter ook mogelijk dat een object op een (aantal) aspect(en) uitzonderlijk hoog scoort, waardoor een lagere score op andere criteria kan worden goedge maakt.

Een object kan per criterium een negatieve score (-), een neutrale (0), een positieve (+) of een uitzonderlijk positieve score (++) score hebben. Indien een object in totaal vijf punten of meer wordt toegekend, dan komt het zonder meer voor voordracht als karakteristiek pand in aanmerking. Na het overleg met de opdrachtgever op 12 oktober 2009 is de waarderingssystematiek verscherpt en kan daaraan toegevoegd worden, dat als het pand op alle objectgerichte criteria scoort<sup>1</sup>, het pand dan eveneens voorgedragen wordt.

---

<sup>1</sup> Het betreft de criteria streekeigenheid, herkenbaarheid en gaafheid. Is op deze 3 criteria gescoord en op de overige niet, dan komt het betreffende pand toch in aanmerking voor de status karakteristiek.

## 5. Advies: aanwijzing als karakteristiek pand

Van de onderstaande panden adviseert Het Oversticht ze aan te wijzen als karakteristiek pand.

adres	huisnummer	postcode	plaats	foto
1e Zuider Pierkesmarsweg	1		Bathmen	
1e Zuider Pierkesmarsweg	5		Bathmen	
Apenhuizerweg	1		Bathmen	
Apenhuizerweg	2		Bathmen	
Apenhuizerweg	6		Bathmen	








			Bathmen	
Apenhuizerweg	8, 8a		Bathmen	
Arkelsteijnweg	2		Bathmen	
Assinkssteeg	1		Lettele	
Assinkssteeg	2		Lettele	
Avegoorsedijk	6		Schalkhaar	



			Schalkhaar	
Avergoorsedijk	7			
Averlose Houtweg	15		Diepenveen	
B.W. Hopperus Bumaweg	3		Diepenveen	
Baarhorsterdijk	1		Bathmen	
Baarhorsterdijk	3		Bathmen	

				
Baarhorsterdijk	4		Loo	
				
Baarler Marsweg	4	7433 PE	Schalkhaar	
				
Baarler Marsweg	7		Schalkhaar	
				
Banninkslaan	2	7427 RE	Colmschate	
				
Bathmenseweg	11		Lettele	

				
Bathmenseweg	15		Lettele	
				
Bathmenseweg	17		Lettele	
				
Bathmenseweg	19, 19a		Lettele	
				
Bathmenseweg	48	7434PZ	Lettele	
				
Bathmenseweg	50-50a		Lettele	

				
Bathmenseweg	53	7434 PX	Lettele	
				
Bathmenseweg	55	7434 PX	Lettele	
				
Bathmenseweg	59		Lettele	
				
Bathmenseweg	61		Lettele	
				
Bettinkdijk of Britspad	6, 6a		Bathmen	

				
Biesterveldsweg	1		Schalkhaar	
				
Biesterveldsweg	2		Schalkhaar	
				
Blankenadijk	1	2506	Bathmen	
				
Blankenadijk	2		Bathmen	
				
Bloemenkampsweg	4			



				
Bloemenkampsweg	5			
				
Boermark	2		Bathmen	
				
Borgelinksweg	1	7434 RM	Lettele	
				
Borgelinksweg	2		Diepenveen	
				
Bouwhuisweg			Diepenveen	

				
Boxbergerweg	46	7431 PP	Diepenveen	
				
Boxbergerweg	50	7431 PP	Diepenveen	
				
Boxbergerweg	51 of 54	7431 PP	Diepenveen	
				
Braakmansteeg	3		Bathmen	
				
Braakmansteeg	4		Bathmen	



				
Braakmanssteeg	5		Bathmen	
				
Braakmanssteeg	7, 7a		Bathmen	
				
Breebroeksweg	9			
				
Britspad	1		Bathmen	
				
Broekhuisdijk	3	7437 PT	Bathmen	

Bronsvorderdijk	1		Bathmen	
Bronsvorderdijk	3		Bathmen	
Bronsvorderdijk	8		Bathmen	
Bronsvorderdijk	10, 10a		Bathmen	
Bronsvorderdijk	13, 13a		Bathmen	

				
Bronsvoorderdijk	16		Bathmen	
				
Bronsvoorderdijk	19	7437 PX	Bathmen	
				
Bussinksweg	4		Bathmen	
				
Bussinksweg	6		Bathmen	
				
Butersdijk	2	7434 RG	Lettele	

				
Butersdijk	3	7434 RG	Lettele	
				
Butersdijk	4	7434 RG	Lettele	
				
Colmsgateweg	1		Schalkhaar	
				
Cröddendijk	1	7434 PM	Lettele	
				
Cröddendijk	1a	7434 PM	Lettele	
				
Cröddendijk	2		Lettele	

Cröddendijk	3		Lettele	
Cröddendijk	4		Lettele	
Cröddendijk	5		Lettele	
Cröddendijk	6		Lettele	
Cröddendijk	8		Lettele	



				
Cröddendijk	9	7434 PM	Lettele	
Cröddendijk	10, 10a		Lettele	
Cröddendijk	11		Lettele	
Deventerweg	58		Bathmen	







Diepenmarsweg	4		Bathmen	
Diepenmarsweg	5		Bathmen	
Diepenmarsweg	8		Bathmen	
Diepenmarsweg	10		Bathmen	
Doldermansweg	1	7434 RD	Lettele	








				
Doldermansweg	2	7434 RD	Lettele	
				
Essenhuizerweg	1	7434 SE	Lettele	
				
Ganzeboomsweg		163	Schalkhaar	
				
Ganzeboomsweg		165	Schalkhaar	
				
Ganzekooisweg	1	7431 PE	Diepenveen	

				
Ganzekooisweg	8	7431 PE	Diepenveen	
				
Ganzekooisweg	12	7431 PE	Diepenveen	
				
Gooikersdijk	9		Lettele	
				
Gooikersdijk	13		Lettele	
				
Gorsselseweg	22		Bathmen	

				
Gorsselseweg	24		Bathmen	
				
Gorsselseweg	27		Bathmen	
				
Gorsselseweg	30		Bathmen	
				
Gorsselseweg	32		Bathmen	
				
Gorsselseweg	33		Bathmen	

			Bathmen	
Gorsselseweg	34		Bathmen	
Gorsselseweg	36		Bathmen	
Gorsselseweg	37, 37a		Bathmen	
Gravenweg	2		Lettele	
Hanninksdijk	1A			

				
Harmelinksdijk	5			
				
Hogeweg	31		Bathmen	
				
Holterweg	124		Lettele	
				
Holterweg	133		Lettele	
				
Holterweg	136	7434 PB	Lettele	








Holterweg	137		Lettele	
Holterweg	139		Lettele	
Holterweg	140		Bathmen	
Holterweg	143		Bathmen	
Holterweg	144		Bathmen	

				
Holterweg	148		Bathmen	
				
Hoogesteeg	1		Bathmen	
				
Hoogesteeg	2		Bathmen	
				
Hoogesteeg	7		Bathmen	
				
IJsseldijk	37		Diepenveen	



				
IJsseldijk	40	7431 RE	Diepenveen	
				
Ikkinksweg	5	7434 PJ	Oude Molen	
				
Ikkinksweg	8		Okkenbroek	
				
Iwlandsweg	2		Schalkhaar	
				
Iwlandsweg	4		Schalkhaar	

				
Iwlandsweg	5		Schalkhaar	
				
Jonkmansweg	3 en 5		Lettele	
				
Kalverbeltsweg	4		Lettele	
				
Kanaaldijk Oost	20	7433 PP	Schalkhaar	
				
Kanaaldijk Oost	30	7433 PP	Schalkhaar	






				
Kanaaldijk Oost	32	7433PP	Schalkhaar	
				
Kanaaldijk West	19, 19a	7433PS	Schalkhaar	
				
Kanaaldijk West	21	7433PS	Schalkhaar	
				
Kanaaldijk West	23		Schalkhaar	
				
Kanaaldijk West	25		Schalkhaar	

				
Kanaaldijk West	27		Schalkhaar	
				
Kanaaldijk West	39		Schalkhaar	
				
Kanaaldijk West	47		Schalkhaar	
				
Kappertsteeg	1	7433 RJ	Schalkhaar	
				
Kerkweg	2		Schalkhaar	

				
Klinkenweg	5		Okkenbroek	
				
Klinkenweg	7		Okkenbroek	
				
Klinkenweg	12		Okkenbroek	
				
Koekendijk	35		Bathmen	
				
Koekendijk	37		Bathmen	










				
Koekendijk	41		Bathmen	
				
Koekkoeksweg	2, 2a		Bathmen	
				
Koerkampsweg	1	7434RE	Lettele	
				
Koerkampsweg	3	7434RE	Lettele	
				
Koerkampsweg	6 en 8	7434RE	Lettele	

				
Koerselmansweg	2		Okkenbroek	
				
Koerselmansweg	4		Okkenbroek	
				
Koersenweg	1	7437 PK	Bathmen	
				
Koopmansweg		2 7431 RA	Diepenveen	
				
Leppersweg	1		Bathmen	








				
Lettelervoetpad	2		Bathmen	
				
Linderweg	1	7433 PG	Schalkhaar	
				
Lobbertsweg	1	7433 PT	Schalkhaar	
				
Looweg	51		Bathmen	
				
Looweg	53		Bathmen	






Looweg	54		Bathmen	
Looweg	55, 55a		Bathmen	
Looweg	57		Bathmen	
Looweg	62		Bathmen	
Looweg	64		Bathmen	

Looweg	65		Bathmen	
Looweg	68		Bathmen	
Looweg	78		Bathmen	
Looweg	84		Bathmen	
Looweg	86, 86a		Bathmen	

				
Maatboersweg	2		Bathmen	
				
Maatboersweg	4		Bathmen	
				
Malbergerweg	6	7433 RR	Schalkhaar	
				
Marsdijk	6, 6a		Bathmen	
				
Menopsweg	2	7437 RK	Bathmen	

				
Menopsweg	10	7437 RK	Bathmen	
				
Midlijkerdijk	3	7433 RP	Schalkhaar	
				
Midlijkerdijk	5	7433 RP	Bathmen	
				
Molenweg	2		Bathmen	
				
Molenweg	3 en 5		Bathmen	



				
Molenweg	42-42a		Diepenveen	
				
Molenweg	75	7431 BH	Diepenveen	
				
Molenweg	79, 81		Diepenveen	
				
Oerdijk	91	7433 PA	Schalkhaar	
				
Oerdijk	93	7433 PA	Schalkhaar	

Oerdijk	97	7434RA	Lettele	
Oerdijk	voor 101, to 136			
Oerdijk	101	7434 RA	Lettele	
Oerdijk	104		Schalkhaar	
Oerdijk	105		Lettele	

Oerdijk	108		Schalkhaar	
Oerdijk	110	7433PB	Schalkhaar	
Oerdijk	116	7433PB	Schalkhaar	
Oerdijk	119		Lettele	
Oerdijk	120	7433PB	Schalkhaar	

Oerdijk	121 A		Okkenbroek	
Oerdijk	122	7433 PB	Lettele	
Oerdijk	123		Okkenbroek	
Oerdijk	124	7433 PB	Schalkhaar	
Oerdijk	125	7435 PJ	Okkenbroek	

Oerdijk	126	7433 PB	Schalkhaar	
Oerdijk	128	7433 PB	Schalkhaar	
Oerdijk	130	7434RB	Lettele	
Oerdijk	131		Okkenbroek	
Oerdijk	134	7434RB	Lettele	







Oerdijk	153		Okkenbroek	
Oerdijk	194	7435 PK	Okkenbroek	
Oerdijk	196		Okkenbroek	
Oerdijk	200		Okkenbroek	
Okkenbroekerveldweg	1		Lettele	

Okkenbroekerveldweg	4		Lettele	
Okkenbroekerveldweg	9		Okkenbroek	
Olsterweg	47		Diepenveen	
Oosterhuisweg	1		Okkenbroek	
Oosterhuisweg	3		Okkenbroek	

Oostermaatsdijk	3	7434 PL	Oude Molen	
Oostermaatsdijk	6	7434 PL		
Oostermaatsdijk	8	7434 PL		
Oostermaatsdijk	10	7434 PL	Lettele	
Oostermaatsdijk	14a			

				
Oranjelaan	19	7431 AA	Diepenveen	
				
Oude Molenweg	1			
				
Oude Postweg	2		Oude Molen	
				
Oude Postweg	3	7434 PG	Oude Molen	
				
Oudendijk	7		Bathmen	



Oudendijk	9a		Bathmen	
Oxersteeg	5		Bathmen	
Oxersteeg	6	7428 MC	Deventer	
Oxersteeg	7		Bathmen	
Oxersteeg	7		Deventer	



Oxersteeg	8	7428 MC	Oxe	
Oxersteeg	13	7428 MC	Oxe	
Oxersteeg	14	7428 MC	Oxe	
Oxersteeg	15	7428 MC	Oxe	
Oxersteeg	17		Oxe	






Oxersteeg	18		Oxe	
Oxersteeg	19	7428 MC	Oxe	
Oxersteeg	20		Oxe	
Oxersteeg	21	7428 MC	Oxe	
Oxersteeg	23		Oxe	

Oxersteeg	31		Oxe	
Oxersteeg	37		Oxe	
Paalmansweg	5 (incl. bijgebouw)		Bathmen	
Paddegatsteeg	2	7428 MG	Oxe	
Paddegatsteeg	4	7428 MG	Oxe	

				
Paddensteeg	2			
				
Paddensteeg	3		Bathmen	
				
Plasmansweg	2		Okkenbroek	
				
Postweg	1, 1A	7437 SW	Bathmen	
				
Pothaarsweg	4		Bathmen	




				
Pothaarsweg	6, 6a		Bathmen	
				
Pothaarsweg	8, 8a		Bathmen	
				
Raalterweg	12		Schalkhaar	
				
Raalterweg	20	7433 RA	Schalkhaar	
				
Raalterweg	28			



				
Raalterweg	47, 47a	7431 PA	Diepenveen	
				
Randerstraat	8		Diepenveen	
				
Randerstraat	10	7431 PS	Diepenveen	
				
Randerstraat	12	7431 PS	Diepenveen	
				
Randerstraat	14, 16	7431 PS	Diepenveen	

				
Randerstraat	21	7431 PR	Diepenveen	
				
Randerstraat	25	7431 PR	Diepenveen	
				
Randerstraat	29	7431 PR	Diepenveen	
				
Randerstraat	31	7431 PR	Diepenveen	
				
Randerstraat	34	7431 PS	Diepenveen	






				
Rodijksweg	7	7427 RD	Colmschate	
				
Rodijksweg	8		Colmschate	
				
Rodijksweg	9a	7427 RD	Colmschate	
				
Rossemansweg	1		Bathmen	
				
Sallandsweg	4	7431 PX	Diepenveen	


Sallandsweg	6	7431 PX	Diepenveen	
Schapenzandweg	13	7431 PZ	Diepenveen	
Schapenzandweg	15	7431 PZ	Diepenveen	
Schapespikke	5		Bathmen	
Schipbeekweg	2		Bathmen	














Schipbeekweg	15, 15a		Bathmen	
Schiphorsterweg	2		Okkenbroek	
Schiphorsterweg	4,4a		Okkenbroek	
Schooldijk	1	7433 PD	Schalkhaar	
Schotwillemsweg	2		Schalkhaar	



				
Schuurmansweg	1	7431 BT	Diepenveen	
				
Schuurmansweg	7	7431 BT	Diepenveen	
				
Schuurmansweg	9	7431 BT	Diepenveen	
				
Slagmansdijk	1		Bathmen	
				
Slagmansdijk	8		Bathmen	

Spanjaardsdijk	58		Lettele	
Spanjaardsdijk	69a		Lettele	
Spanjaardsdijk	77	7434 RS	Lettele	
Spanjaardsdijk	88	7434 RT	Lettele	
Spikvoorderweg	2		Schalkhaar	

				
Spitsdijk	2			
Steginksweg	5		Bathmen	
Steginksweg	6		Bathmen	
Timmermansweg	39		Schalkhaar	
Traasterdijk	14		Bathmen	

				
Traasterdijk	16		Bathmen	
				
Veenweg	1		Bathmen	
				
Veenweg	8	7437 SG	Bathmen	
				
Veenweg	12	7437 SG	Bathmen	
				
Veldhuizerdijk	3	7431PG	Diepenveen	








Veldhuizerdijk	7	7431PG	Diepenveen	
Veldkampsteeg	4		Bathmen	
Vonkendijk	2		Bathmen	
Vonkendijk	3		Bathmen	
Voorhorsterweg	6		Schalkhaar	







Waterdijk	1		Schalkhaar	
Wesepeweg	2	7433 RM	Schalkhaar	
Wesselinksdijk	7	7433 RL	Schalkhaar	
Weternansweg	2		Diepenveen	
Weternansweg	8	7431 RD	Diepenveen	

				
Wetermansweg	12	7431 RD	Diepenveen	
				
Wetermansweg	24	7431 RD	Diepenveen	
				
Wildenbergsweg	2	7431 PW	Diepenveen	
				
Wildenbergsweg	4	7431 PW	Diepenveen	
				
Wildenbergsweg	6		Diepenveen	

				
Wildenbergsweg	8		Diepenveen	
				
Willeminksweg	2-2a			
				
Wippertdijk	9, 9a		Bathmen	
				
Wippertdijk	11		Bathmen	
				
Woerthmansweg	3		Bathmen	

				
Woerthmansweg	5		Bathmen	
Woertmansweg	7		Bathmen	
Woerthmansweg	13, 13a		Bathmen	
Woerthmansweg	36		Bathmen	
Zandbelterweg	1			



Zandbelterweg	2		Lettele	
Zuidloöerweg	1, 1a		Bathmen	
Zuidloöerweg	5		Bathmen	
Zuidloöerweg	11		Bathmen	



## **Bijlage 1: waarderingslijst karakteristieke panden**

Eindoordeel:

- 1 = karakteristiek
- 2 = twijfel (komt niet meer voor)
- 3 = niet karakteristiek
- 4 = niet te beoordelen
- 5 = gesloopt
- 6 = nieuwbouw

adres	huisnr.	postcode	plaats	relatie met landschap	erfstructuur	erfinrichting	streekeigenheid	herkenbaarheid	gaafheid	arch./cult.hist.	totaal	eindeordeel
1e Zuider Pierkesmarsweg	1		Bathmen	*	*	0	*	*	*		5	1
1e Zuider Pierkesmarsweg	2, 2a		Bathmen	*	*	0	*	*	0		4	3
1e Zuider Pierkesmarsweg	5		Bathmen	*	0	0	*	*	*		4	1
1e Zuider Pierkesmarsweg	3		Bathmen									6
2e Zuider Pierkesmarsweg	1		Bathmen	*	*	0	0	0	0		2	3
Aanvangsweg	1	7434 RR	Lettele	0	0	0	/	*	0		0	3
Aanvangsweg	1a	7434 RR	Lettele									6
Aarninksweg	6		Lettele	*	*	0	*	*	0	*	5	1
Apenhuizerenkweg	4	7437 SC	Bathmen	**	*	*	*	*	*?		6	4
Apenhuizerenkweg	1	7437 SB	Bathmen									3
Apenhuizerweg	1		Bathmen	*	*	*	*	*	*		7	1
Apenhuizerweg	8, 8a		Bathmen	*	*	*	*	*	*		6	1
Apenhuizerweg	6		Bathmen	*	0	0	*	*	*		4	1
Apenhuizerweg	2		Bathmen	0	0	0	*	*	*		3	1
Apenhuizerweg	4		Bathmen	*	0	0	*	*	0		3	3
Apenhuizerweg	10		Bathmen	0	0	0	0	0	0		0	3
Apenhuizerweg	3, 3a		Bathmen									5
Apenhuizerweg	14-14a		Bathmen	*	*	0	*	*	*		5	1
Arkelsteijnweg	2		Bathmen	*	/	0	*	*	*		3	1
Arkelsteijnweg	5		Bathmen	*	0	0	0	0	0		1	3
Arkelsteijnweg	4-4A		Bathmen									5
Arkelsteijnweg	7		Bathmen									5
Arkelsteijnweg	1		Bathmen									6
Arkelsteijnweg	3-3A		Bathmen									6
Assinkssteeg	2		Lettele	*	*	*	*	*	*	*	6	1
Assinkssteeg	1		Lettele	*	*	*	*	*	0		5	1
Assinkssteeg	4		Lettele	*	*	*	0	*	0		4	3
Avergoorsedijk	7		Schalkhaar	*	*	0	*	*	*		5	1
Avergoorsedijk	6		Schalkhaar	*	0	*	*	*	*		5	1
Avergoorsedijk	4-4a	7433 RG	Schalkhaar									4
Averlose Houtweg	17	7431 PK	Diepenveen	*	0	0	0	0	/		0	3
Averlose Houtweg	15		Diepenveen	*	*	*	*	*	*		6	1
Averlose Houtweg	14		Diepenveen	0	0	0	0	0	0		0	3
Averlose Houtweg	16 of 18		Diepenveen	*	0	0	*	0	/		1	3
B.W. Hopperus Bumaweg	3		Diepenveen	*	*	*	*	*	*		6	1
Baahorsterdijk	3		Bathmen	*	*	*	*	*	*		6	1
Baahorsterdijk	5, 5a		Bathmen	0	*	*	*	*	0		4	3
Baahorsterdijk	4		Loo	*	*	*	*	*	*		6	1
Baahorsterdijk	1		Bathmen	*	*	*	*	*	\		4	1
Baarder Marsweg	4	7433 PE	Schalkhaar	*	*	0	*	*	*		5	1
Baarder Marsweg	7	7433 PE	Schalkhaar	*	0	0	*	*	*		4	1
Baarder Marsweg	2	7433 PE	Schalkhaar	*	0	0	*	*	/		2	3
Baarder Marsweg	1	7433 PE	Schalkhaar	0				*	0	0	1	3
Baarder Marsweg	3	7433 PE	Schalkhaar									5
Baarder Marsweg	5	7433 PE	Schalkhaar									5
Baarder Marsweg	6	7433 PE	Schalkhaar									5
Banninkslaan	2	7427 RE	Colmschate	*	*	0	*	*	*	*	6	1

adres	huisnr.	postcode	plaats	relatie met landschap	erfstructuur	erfinsichting	streekeigenheid	herkenbaarheid	gaafheid	arch./cult.hist.	totaal	eindoordeel
Bathmenseweg	43a		Lettele	**	*	*	*	*	*	*	8	10
Bathmenseweg	59		Lettele	*	**	*	*	*	*		7	1
Bathmenseweg	48	7434PZ	Lettele	*	*	0	*	*	*		5	1
Bathmenseweg	50-50a		Lettele	**	*	0	*	*	0		5	1
Bathmenseweg	53	7434PX	Lettele	*	*	*	*	*	*		7	1
Bathmenseweg	19, 19a		Lettele	**	*	0	*	*	0		5	1
Bathmenseweg	45a	7434PX	Lettele	*	*	0	0	*	*	*?	5	4
Bathmenseweg	11		Lettele	*	0	0	*	*	*		4	1
Bathmenseweg	2	7434 PV	Lettele				0	*	*	*	3	3
Bathmenseweg	7		Lettele	*				0	*	*	3	3
Bathmenseweg	55	7434PX	Lettele	0	0	0	*	*	*		3	1
Bathmenseweg	17		Lettele	0	/	*	*	*	*		3	1
Bathmenseweg	15		Lettele	0	*	0	*	*	*		4	1
Bathmenseweg	38		Lettele	*	*	0	0	*	0		3	3
Bathmenseweg	47		Lettele	0			0	*	*	0	2	3
Bathmenseweg	8		Lettele	0	0	0	*	*	0		2	3
Bathmenseweg	61		Lettele	0	0	0	*	*	*		3	1
Bathmenseweg	omg. begr. pl		Lettele									1
Bathmenseweg	4	7434 PV	Lettele				0	*	0	0	1	3
Bathmenseweg	6		Lettele				0	*	0	0	1	3
Bathmenseweg	42			0	0	0	*	0	0		1	3
Bathmenseweg	51		Lettele	*	0	*	0	0	/		1	3
Bathmenseweg	44	7434PZ	Lettele	0	/	0	*	*	/		0	3
Bathmenseweg	9, 9a		Lettele									4
Bathmenseweg	12		Lettele									6
Beekwal	18		Bathmen									4
Beerninksweg	1a	7433 RN	Schalkhaar	0	0	0	0	0	//		-2	3
Bettinkdijk	5		Bathmen	*	*	/	0	*	/		1	3
Bettinkdijk of Britspad	6, 6a		Bathmen	*	*	*	*	*	*		6	1
Biesterveldsweg	2		Schalkhaar	**	*	0	*	*	0		5	1
Biesterveldsweg	1		Schalkhaar	*	*	0	*	*	*		5	1
Blankenadijk	1	2506 87	Bathmen	*	*	*	*	*	*		6	1
Blankenadijk	2		Bathmen	0	0	0	*	*	*		3	1
Bloemenkampsweg	5			*	*	*	*	*	0	*	6	1
Bloemenkampsweg	4			*	0	0	0	*	*	*	4	1
Bloemenkampsweg	3			*	/	0	*	*	0		2	3
Bloemenkampsweg	1			*	/	/	/	/	//		-6	3
Boermark	2		Bathmen	0	0	0	*	*	*		3	1
Boermark	4, 4a		Bathmen	0	/	0	*	*	0		1	3
Boersenk	2		Bathmen									4
Borgelinksweg	1	7434 RM	Lettele	*	*	*	*	*	*		6	1
Borgelinksweg	2		Diepenveen	*	*	0	*	*	*		5	1
Borgelinksweg	4		Diepenveen									6
Bouwhuisweg			Diepenveen	0	0	0	*	*	*		3	1

adres	huisnr.	postcode	plaats	relatie met landschap	erfstructuur	erfinrichting	streekeigenheid	herkenbaarheid	gaafheid	arch./cult.hist.	totaal	eindeel
Boxbergerweg	46	7431 PP	Diepenveen	*	*	*	*	*	*		5	1
Boxbergerweg	54	7431 PP	Diepenveen	*	0	0	*	*	*	*	5	1
Boxbergerweg	73-75		Diepenveen	*	0	0	*	*	0		3	3
Boxbergerweg	103		Diepenveen	0	0	0	*	0	0		1	3
Boxbergerweg	111-111a	7431 PM	Diepenveen	0	0	0	0	0	*		1	3
Boxbergerweg	56	7431 PP	Diepenveen	*			0	*	*	0	3	3
Boxbergerweg	61		Diepenveen	0			0	*	*	0	2	3
Boxbergerweg	63		Diepenveen	0			0	*	*	0	2	3
Boxbergerweg	26	7431 PN	Diepenveen									4
Boxbergerweg	50		Diepenveen	*	*	*	*	*	*	*	7	1
Boxbergerweg	51		Diepenveen	*	*	*	*	*	*	0	6	1
Boxbergerweg	59		Diepenveen									5
Boxbergerweg	40	7431 PN	Diepenveen	0	0	0	0	0	0		0	3
Boxbergerweg	113, 113a	7431 PM	Diepenveen	0	0	0	0	0	0		0	3
Braakmanssteeg	7, 7a		Bathmen	*	*	*	*	*	0		5	1
Braakmanssteeg	4		Bathmen	*	*	0	*	*	*		5	1
Braakmanssteeg	5		Bathmen	*	0	*	*	*	*		5	1
Braakmanssteeg	?		Bathmen									4
Braakmansteeg	3		Bathmen	*	*	*	*	*	*		6	1
Breebroeksweg	9			*	*	*	*	*	*	0	6	1
Breebroeksweg	4, 6			0			0	*	*	*	3	3
Breebroeksweg	5			*	0	0	*	*	//		1	3
Breebroeksweg	2			0	0	0	0	0	/		-1	3
Britspad	1		Bathmen	*	*	*	*	*	*		6	1
Broekhuisdijk	3	7437 PT	Bathmen	*	*	*	*	*	*		6	1
Broekhuisdijk	5		Bathmen	0	*	0	*	*			3	4
Broekhuisdijk	2		Bathmen	*	0	/	*	*	0		2	3
Broekhuisdijk	1		Bathmen									5
Bronsvoorderdijk	10,10a		Bathmen	*	*	0	*	*	*		6	1
Bronsvoorderdijk	3		Bathmen	*	*	*	*	*	*		6	1
Bronsvoorderdijk	8		Bathmen	*	*	0	*	*	*		5	1
Bronsvoorderdijk	19	7437 PX	Bathmen	*	0	*	*	*	*		5	1
Bronsvoorderdijk	13, 13a		Bathmen	0	*	*	*	*	*		5	1
Bronsvoorderdijk	16		Bathmen	*	*	0	*	*	*		5	1
Bronsvoorderdijk	18	7437 PZ	Bathmen	*	0	0	*	*	0		3	3
Bronsvoorderdijk	21, 21a		Bathmen	0	/	0	0	0	0		-1	3
Bronsvoorderdijk	20		Bathmen									4
Bronsvoorderdijk	6		Bathmen									5
Bronsvoorderdijk	3a		Bathmen									6
Bronsvoorderdijk	1		Bathmen	0	0	0	*	*	*		3	1
Bussinksweg	4		Bathmen	*	*	*	*	*	*		6	1
Bussinksweg	6		Bathmen	*	*	*	*	*	0		5	1
Bussinksweg	1		Bathmen	0	0	0	0	0	/		-1	3
Bussinksweg	5		Bathmen	0	/	0	/	0	0		-2	3
Bussinksweg	2, 2a		Bathmen	*	/	/	0	0	/		-2	3

adres	huisnr.	postcode	plaats	relatie met landschap	erfstructuur	erfinrichting	streekeigenheid	herkenbaarheid	gaafheid	arch.-/cult.hist.	totaal	eindeeldeel
Butersdijk	3	7434 RG	Lettele	*	0	0	*	*	*		4	1
Butersdijk	4	7434RG	Lettele	*	0	0	*	*	*		4	1
Butersdijk	2	7434RG	Lettele	0	*	*	*	*	*		5	1
Butersdijk	1d		Lettele									5
Butersdijk	1e	7434RG	Lettele									6
Butersdijk	8		Lettele	0	*	0	*	*	0		3	3
Butersdijk	7		Lettele	0	/	0	*	0	/		-1	3
Butersdijk	1a	7434RG	Lettele									6
Butersdijk	1b	7434RG	Lettele									6
Butersdijk	1c	7434RG	Lettele									6
Colmschaterstraatweg	1		Schalkhaar	0	0	0	0	0	0		0	3
Colsgateweg	1		Schalkhaar	*	0	0	*	*	*	*	5	1
Cooleweesweg	1		Bathmen									4
Cröddendijk	1a		Lettele	*	*	?	*	*	*		5	1
Cröddendijk	10, 10a		Lettele	*	*	*	*	*	0	*	6	1
Cröddendijk	5		Lettele	*	*	*	*	*	*	0	6	1
Cröddendijk	2		Lettele	*	*		*	*	*	*	6	1
Cröddendijk	8		Lettele	*	*	*	*	*	0	0	5	1
Cröddendijk	3		Lettele	*	*	*	*	*	*		6	1
Cröddendijk	4		Lettele	*	*	*	*	*	0		5	1
Cröddendijk	6		Lettele	*	*		*	*	*?		5	1
Cröddendijk	9	7434 PM	Lettele	*	*	*	*	*	0		5	1
Cröddendijk	16		Lettele	*	*	*	*	*	0		5	1
Cröddendijk	20		Lettele	*			*	*	*	*	5	1
Cröddendijk	1	7434 PM	Lettele	*	*	*	*	*	*		5	1
Cröddendijk	11		Lettele	*	0	0	*	*	*		4	1
Cröddendijk	14		Lettele	*	*	0	*	0	0		3	3
Cröddendijk	3a, 3b, 3c		Lettele	*			0	*	0	0	2	3
Cröddendijk	1a	7434 PM	Lettele	*	?	?	*	?				4
Cröddendijk	28		Lettele									6
Deventerweg	58		Bathmen	*	0	*	*	*	*		5	1
Deventerweg	33		Bathmen	0	/	0	*	*	/		0	3
Deventerweg	54		Bathmen	0	/	0	*	0	/		-1	3
Deventerweg	56		Bathmen									4
Deventerweg	52, 52a		Bathmen									5
Deventerweg	50		Bathmen									5
Diepenmarsweg	4		Bathmen	*	*	**	*	*	*		6	1
Diepenmarsweg	5		Bathmen	*	*	*	*	*	*		6	1
Diepenmarsweg	8		Bathmen	*	*	*	*	*	0		5	1
Diepenmarsweg	10		Bathmen	*	*	0	*	*	*		5	1
Diepenmarsweg	2, 2a		Bathmen	*	/	/	0	0	/		-2	3
Diepenmarsweg	1, 1a		Bathmen	0	/	0	0	/	/		-3	3
Doldemansweg	1	7434RD	Lettele	*	*	0	*	*	*		5	1
Doldemansweg	3	7434RD	Lettele	*	*	0	0	0	\		1	3
Doldemansweg	1a	7434RD	Lettele								0	6
Doldemansweg	2	7434RD	Lettele	*	*	*	*	*	*	0	6	1



adres	huisnr.	postcode	plaats	relatie met landschap	erfstructuur	erfinrichting	streekeigenheid	herkenbaarheid	gaafheid	arch./cult.hist.	totaal	eindoordeel
Driehoeksweg	15	7431 RH	Diepenveen									4
Essenhuizerweg	1	7434SE	Lettele	*	*	0	*	*	*	?	5	1
Essenhuizerweg	4	7434 SE	Lettele	*	0	0	*	*	//		1	3
Essenhuizerweg	2	7434SE	Lettele	*	0	0	*	*	//		1	3
Frieswijkeweg	7		Schalkhaar	*	0	0	*	*			3	4
Ganzeboomsweg	165		Schalkhaar	*	*	*	*	*	0	*	6	1
Ganzeboomsweg	163		Schalkhaar	*	*	*	*	*	0	*	6	1
Ganzekooisweg	1	7431 PE	Diepenveen	*	*	*	*	*	0		5	1
Ganzekooisweg	12	7431 PE	Diepenveen	*	*	0	*	*	*		5	1
Ganzekooisweg	16	7431 PE	Diepenveen	*	0	*	*	*	0		4	3
Ganzekooisweg	8	7431 PE	Diepenveen	*	/	0	*	*	*		3	1
Ganzekooisweg	10-10a	7431 PE	Diepenveen									4
Ganzekooisweg	14	7431 PE	Diepenveen									6
Ganzekooisweg	4, 6	7431 PE	Diepenveen	0			0	*	0	0	1	3
Gooikersdijk	13		Lettele	*	0	*	*	*	*		5	1
Gooikersdijk	9		Lettele	*	0	0	*?	*	*	*	5	1
Gooikersdijk	11		Lettele	*	0	0	*	*	/		2	3
Gorsselseweg	24		Bathmen	*	*	*	*	*	*		6	1
Gorsselseweg	32		Bathmen	*	*	*	*	*	*		6	1
Gorsselseweg	27		Bathmen	*	*	*	*	*	*	0	6	1
Gorsselseweg	33		Bathmen	*	*	**	*	*	?		6	1
Gorsselseweg	36		Bathmen	*	*	*	*	*	*		6	1
Gorsselseweg	22		Bathmen	0	*	*	*	*	*		5	1
Gorsselseweg	34		Bathmen	*	*	0	*	*	*		5	1
Gorsselseweg	30		Bathmen	0	*	0	*	*	*		4	1
Gorsselseweg	37, 37a		Bathmen	*	*	0	*	*	*		5	1
Gorsselseweg	49, 49a		Bathmen	*	0	*	*	*	//		2	3
Gravenweg	2		Lettele	*	/	*	*	*	*		4	1
Grens Bathmen	1, 1a		Bathmen									4
Hanninksdijk	1A			**	*	*	*	*	0		6	1
Harmelinksdijk	5			*	*	*	*	*	*		6	1
Hemeltjesweg	6		Lettele	*	0	0	0	0	0		1	3
Hemeltjesweg	8		Lettele	0	0	0	/	0	0		-1	3
Hoekweg	3	7431 RJ	Diepenveen	0			0	*	0	0	1	3
Hoevermansweg	1, 2	7431 RB	Diepenveen	*	0	0	0	0	0		1	3
Hogeweg	Ong		Bathmen	0	0	0	0	0	0	0	0	3
Hogeweg	31		Batmen	*	*	*	*	*	0	0	5	1
Holterweg	133		Lettele	*	*	*	*	*	0	*	6	1
Holterweg	148		Bathmen	*	*	0	*	*	*?	*	6	1
Holterweg	144		Bathmen	*	*	*	*	*	?	*	6	1
Holterweg	136	7434PB	Lettele	*	*	*	*	*	*		6	1
Holterweg	139		Lettele	*	0	0	*	*	*	*	5	1
Holterweg	140		Bathmen	*	0	0	*	*	*	*	5	1
Holterweg	124		Lettele	**	*	0	*	*	0	?	5	1
Holterweg	135		Lettele	*	0	0	*	*	0	*	4	3
Holterweg	143		Bathmen	*	0	0	*	*	*	*	5	1

adres	huisnr.	postcode	plaats	relatie met landschap	erfstructuur	erfinsichting	streekeigenheid	herkenbaarheid	gaafheid	arch.-/cult.hist.	totaal	eindoordeel
Holterweg	115		Lettele	0	0	0	*	*	0		2	3
Holterweg	121		Lettele	0			0	*	*	0	2	3
Holterweg	122		Lettele	0			0	*	*	0	2	3
Holterweg	127		Lettele	0			0	*	*	0	2	3
Holterweg	132	7434 PB	Lettele	*	0	0	0	*	*		2	3
Holterweg	116		Lettele	*			0	0	0		1	3
Holterweg	117		Lettele	0	0	0	0	*	0	0	1	3
Holterweg	131		Lettele	0	0	0	0	*	0		1	3
Holterweg	141		Bathmen	*	/	0	*	0	/	*	1	3
Holterweg	126, 126a		Lettele	*			0	0	0	*?	1	4
Holterweg	134	7434PB	Lettele	*	/	/	/	0	/		-3	3
Holterweg	118		Lettele									4
Holterweg	150		Bathmen									4
Holterweg	152, 152a		Bathmen									6
Holterweg	123	7434 PA	Lettele	0			0	0	/	*	0	3
Holterweg	137		Lettele	*	*	0	*	*	*		5	1
Holterweg	119, 119a	7434 PA	Lettele	0			0	0	/	0	-1	3
Hoogesteeg	1		Bathmen	*	*	*	*	*	*		6	1
Hoogesteeg	7		Bathmen	*	*	*	*	*	*		6	1
Hoogesteeg	2		Bathmen	*	*	*	*	*	0		5	1
Hoogesteeg	5	7437 PE	Bathmen									4
Hoogesteeg	4, 4a		Bathmen									4
Hoogesteeg	3		Bathmen									6
Hunnweg	4		Schalkhaar	*			0	*	*	0	3	3
Ijsseldijk	21		Diepenveen	0	0	0	0	0	0	0	0	3
Ijsseldijk	40	7431RE	Diepenveen	0	0	*	*	*	*		4	1
Ijsseldijk	37		Diepenveen	**	*	0	*	*	0	*	5	1
Ijsseldijk	39, in uiterwaarden naast nieuwe Rande	7431RE	Diepenveen									4
Ijsseldijk			Diepenveen									4
Ikkinksweg	8		Okkenbroek	*	*	*	*	*	*		6	1
Ikkinksweg	5	7434 PJ	Oude Molen	*	0	0	*	*	*		4	1
Ikkinksweg	2		Okkenbroek	*	*	*	/	0	0		2	3
Ikkinksweg	1		Okkenbroek									4
Iwlandsweg	5		Schalkhaar	*	*	*	*	*	*		6	1
Iwlandsweg	4		Schalkhaar	*	0	0	*	*	*		4	1
Iwlandsweg	2		Schalkhaar	*	0	0	*	*	*		4	1
Jonkmansweg	3 en 5		Lettele	*	*	*	*	*	0		5	1
Jonkmansweg	2		Schalkhaar									4
Kalverbeltsweg	4		Lettele	*	*	0	*	*	*		4	1
Kalverbeltsweg	1		Lettele	0	0	*	*	*	0		3	3
Kanaaldijk Oost	32	7433PP	Schalkhaar	**	*	*	*	*	0		6	1
Kanaaldijk Oost	20	7433 PP	Schalkhaar	*	*	0	*	*	*		5	1
Kanaaldijk Oost	30	7433PP	Schalkhaar	*	0	0	*	*	*		4	1
Kanaaldijk Oost	18	7433 PP	Schalkhaar									5
Kanaaldijk Oost	20a	7433PP	Schalkhaar									5
Kanaaldijk West	39		Schalkhaar	*	*	**	*	*	0		6	1

adres	huisnr.	postcode	plaats	relatie met landschap	erfstructuur	erfinrichting	streekeigenheid	herkenbaarheid	gaafheid	arch./cult.hist.	totaal	eindoordeel
Kanaaldijk West	27		Schalkhaar	*	*	*	*	*	0		5	1
Kanaaldijk West	25		Schalkhaar	*	*	*	*	*	0		5	1
Kanaaldijk West	23		Schalkhaar	*	*	*	*	*	0		5	1
Kanaaldijk West	47		Schalkhaar	*	0	*	*	*	*		5	1
Kanaaldijk West	41		Schalkhaar	0	0	0	*	*	0		2	3
Kanaaldijk West	15	7433 PS	Schalkhaar									6
Kanaaldijk West	21	7433PS	Schalkhaar	*	*	*	*	*	*		6	1
Kanaaldijk West	19, 19a	7433PS	Schalkhaar	*	*	0	*	*	*		5	1
Kappertsteeg	1	7433 RJ	Schalkhaar	*	*	0	*	*	*		5	1
Kerkweg	1 t/m 4	7433 DJ	Schalkhaar									7
Kerkweg	2		Schalkhaar	*	*	*	*	*	*	0	6	1
Kieftenweg	5	7431 PT	Diepenveen									4
Kiekenbeltsweg	2a		Schalkhaar									4
Klinkenweg	7		Okkenbroek	*	*	0	*	*	**		6	1
Klinkenweg	5		Okkenbroek	*	*	0	*	*	*		5	1
Klinkenweg	12		Okkenbroek	*	*	0	*	*	*		5	1
Klinkenweg	8		Okkenbroek	*	0	0	*	*	0		3	3
Klinkenweg	9		Okkenbroek	*	/	0	*	*	0		2	3
Klinkenweg	4	7433 PD	Okkenbroek	0	0	0	0	*	/		0	3
Klinkenweg	10		Okkenbroek	0	0	0	0	0	/		-1	3
Klinkenweg	9a		Okkenbroek									6
Koekendijk	12, 14, 16		Bathmen	0	0	0	0	0	0	0	0	3
Koekendijk	35		Bathmen	*	*	*	*	*	*	0	6	1
Koekendijk	37		Bathmen	*	0	*	*	*	*		5	1
Koekendijk	41		Bathmen	*	0	0	*	*	*		4	1
Koekkoeksweg	2, 2a		Bathmen	0	*	0	*	*	*		4	1
Koekkoeksweg	4		Bathmen									4
Koerkampsweg	1	7434RE	Lettele	*	*	**	*	*	*		7	1
Koerkampsweg	3	7434RE	Lettele	*	*	*	*	*	*		6	1
Koerkampsweg	4	7434RE	Lettele	**	*	0	*	*	0		5	4
Koerkampsweg	6 en 8	7434RE	Lettele	0	0	0	0	*	0		1	1
Koerkampsweg	2	7434RE	Lettele	0	0	0	*	0	0		1	3
Koerkampsweg	5	7434RE	Lettele	0	0	0	0	*	/		0	3
Koerkampsweg	3a		Lettele									6
Koerselmansweg	2		Okkenbroek	*	*	0	*	*	*		5	1
Koerselmansweg	4		Okkenbroek	*	0	0	*	*	?		3	1
Koerselmansweg	6		Okkenbroek	*	*	0	*	*	/		3	3
Koerselmansweg	1		Okkenbroek	*	0	0	0	*	0		2	3
Koerselmansweg	8		Okkenbroek	*	0	0	*	*	/		2	3
Koersenweg	1	7437 PK	Bathmen	*	*	*	*	*	*		6	1
Kolkmansweg	1	7433 CK	Schalkhaar									5
Koningin Wilhelminalaan	21		Schalkhaar	0	0	0	0	0	0	0	0	3
Koopmansweg	2	7431 RA	Diepenveen	*	*	*	*	*	**	*	8	1
Langenbergerweg	11		Bathmen	*	/	0	0	*	//		-1	3
Langenbergerweg	4		Bathmen	0	/	/	*	*	0		0	3
Langenbergweg	7		Bathmen	*	0	0	*	*	0		3	3

adres	huisnr.	postcode	plaats	relatie met landschap	erfstructuur	erfinrichting	streekeigenheid	herkenbaarheid	gaafheid	arch./cult.hist.	totaal	eindoordeel
Langenbergweg	5		Bathmen	0	0	/	0	0	/		-2	3
Langenbergweg	3		Bathmen									4
Langenbergweg	1		Bathmen									6
Leemkuilsweg	3, 3a		Bathmen	0	0	0	*	0			1	3
Leemkuilsweg	2		Bathmen	*	/	0	0	0	0		0	3
Leemkuilsweg	1		Bathmen	/	/	0	/	/	/		-5	3
Leppersweg	1		Bathmen	*	*	*	*	*	0		5	1
Leppersweg	4		Bathmen	*	0	0	/	/	/		-2	3
Lettelervoetpad	2		Lettele	*	*	0/?	*	*	*		5	1
Linderweg	1	7433 PG	Schalkhaar	*	*	*	*	*	*		6	1
Linderweg	2	7433 PG	Schalkhaar									4
Lobbertsweg	1	7433 PT	Schalkhaar	*	*	*	*	*	*?		6	1
Looweg	51		Bathmen	*	*	*	*	*	*		6	1
Looweg	84		Bathmen	*	*	*	*	*	*		6	1
Looweg	62		Bathmen	*	*	0	*	*	*		5	1
Looweg	64		Bathmen	*	0	0	*	*	*		5	1
Looweg	68		Bathmen	*	0	0	*	*	*		4	1
Looweg	78		Bathmen	*	0	0	*	*	*		4	1
Looweg	86, 86a		Bathmen	*	*	0	*	*	*		5	1
Looweg	90, 90a		Bathmen	*	*	*	*	0	/		3	3
Looweg	65		Bathmen	*	0	0	*	*	0		3	1
Looweg	88, 88a		Bathmen	0	0	0	0	0	/		-1	3
Looweg	66		Bathmen									4
Looweg	63		Bathmen									5
Looweg	55 - 55a		Bathmen	*	0	0	*	*	*		4	1
Looweg	45		Bathmen	*	0	*	*	0	0	0	3	3
Looweg	54		Bathmen	*	*	*	*	*	*	0	6	1
Looweg	57		Bathmen	*	*	0	*	*	**		6	1
Looweg	53		Bathmen	*	*	*	*	*	?		5	1
Looweg	59		Bathmen	*	0	/	/	0	/		-2	3
Maatboersweg	4		Bathmen	*	0	0	*	*	*		4	1
Maatboersweg	2		Bathmen	*	*	*	*	*	*		6	1
Malbergerweg	6	7433 RR	Schalkhaar	**	0	*	*	*	*		6	1
Malbergerweg	1		Schalkhaar	*	*	0	*	*	/		3	3
Malbergerweg	4-4a		Schalkhaar	0	*	0	0	0	//		-1	3
Marsdijk	1, 3		Bathmen	*	*	?	*	*	?		4	4
Marsdijk	4		Bathmen	*	0	0	*	*	0		3	3
Marsdijk	6, 6a		Bathmen	*	/	0	*	*	*		3	1
Marsdijk	2		Bathmen	0	0	0	*	*	0		2	3
Marsdijk	5		Bathmen									7
Marsweg			Bathmen	*	*	0	*	*	?		4	4
Menopsweg	10	7437 RK	Bathmen	*	*	*	*	*	*	*	7	1
Menopsweg	2	7437 RK	Bathmen	*	*	0	*	*	**		6	1
Menopsweg	8		Bathmen	0	/	/	0	0	/		-3	3
Menopsweg	bij		Bathmen									4
Menopsweg	bij		Bathmen									4

adres	huisnr.	postcode	plaats	relatie met landschap	erfstructuur	erfinrichting	streekeigenheid	herkenbaarheid	gaafheid	arch.-/cult.hist.	totaal	eindeordeel
Meutsteeg	1,1a		Bathmen	*	*	0	*	*	?		4	4
Midlijkerdijk	3	7433 RP	Schalkhaar	*	*	*	*	*	*	0	6	1
Midlijkerdijk	5	7433 RP	Schalkhaar	*	*	0	*	*	*		5	1
Midlijkerdijk	2		Schalkhaar	0	0	0	0	0	/		-1	3
Molenweg	3 en 5		Bathmen	*	*	*	*	*	*		6	1
Molenweg	2		Bathmen	*	*	*	*	*	0		5	1
Molenweg	83		Diepenveen									4
Molenweg	75	7431 BH	Diepenveen	*	0	*	*	*	*		5	1
Molenweg	42-42a		Diepenveen	*	*	*	*	*	*		6	1
Molenweg	79, 81		Diepenveen	*	0		*	*	*		5	1
Muldersweg	2		Okkenbroek	*	*	*	*	0	/		3	3
Muldersweg	3		Okkenbroek									4
Noorder Pierkersmarsweg	1	7437 TC	Bathmen	0	0	0	*	*	0		2	4
Oerdijk	101	7434 RA	Lettele	*	*	*	*	*	*	*	7	1
Oerdijk	105		Lettele	*	*	*	*	*	*	0	6	1
Oerdijk	120	7433PB	Schalkhaar	*	*	*	*	*	*?		6	1
Oerdijk	130	7434RB	Lettele	0	*	*	*	*	*	*	6	1
Oerdijk	131		Okkenbroek	*	*	*	*	*	*	0	6	1
Oerdijk	134	7434RB	Lettele	**	*	0	*	*	*?		6	1
Oerdijk	194	7435 PK	Okkenbroek	*	*	0	*	*	*	*	6	1
Oerdijk	196		Okkenbroek	*	*	*	*	*	*	*	7	1
Oerdijk	198		Okkenbroek									4
Oerdijk	93	7433 PA	Schalkhaar	*	0	*	*	*	*		5	1
Oerdijk	97	7434RA	Lettele	*	*	*		*	*	?	5	1
Oerdijk	104	7433 PB	Schalkhaar	*	*	*	*	*	*	0	6	1
Oerdijk	110	7433PB	Schalkhaar	*	*	*	0	*	*	?	5	1
Oerdijk	116	7433PB	Schalkhaar	**	*	0	*	*	0		5	1
Oerdijk	119		Lettele	*	*	0	*	*	*		5	1
Oerdijk	125	7435 PJ	Okkenbroek	*	*	0	*	*	*		5	1
Oerdijk	voor 101, to 136			*	*	*	*	*	0?		5	1
Oerdijk	83	7433 PA	Schalkhaar	*	*	0	*	*	0		4	4
Oerdijk	122	7433PB	Lettele	0	*	0	*	*	*		4	1
Oerdijk	123		Okkenbroek	*	*	*	*	*	0		5	1
Oerdijk	128	7433 PB	Schalkhaar	*	/	0	*	*	*	*	4	1
Oerdijk	124	7433PB	Schalkhaar	*	*	0	*	*	*		5	1
Oerdijk	126	7433 PB	Schalkhaar	*	*	0	*	*	*		5	1
Oerdijk	136	7434RB	Lettele	0	0	*	0	*	*		3	3
Oerdijk	159		Okkenbroek	*	*	0	0	*	/		2	3
Oerdijk	85	7433 PA	Schalkhaar	*	0	0	0	*	0		2	3
Oerdijk	87	7433 PA	Schalkhaar		0	0	*	0	0		2	3
Oerdijk	91	7433 PA	Schalkhaar	*	*	0	*	*	0	*	5	1
Oerdijk	95	7433 RA	Schalkhaar	*	*	0	0	0	0		2	3
Oerdijk	99	7434RA	Lettele	*	0	*	0	0	0		2	3
Oerdijk	138		Lettele	0			0	*	*		2	3
Oerdijk	121	7434 RA	Lettele	0	*	0	*	0	/		1	3
Oerdijk	121 A		Okkenbroek	*	*	*	*	*	0		5	1



adres	huisnr.	postcode	plaats	relatie met landschap	erfstructuur	erfinrichting	streekeigenheid	herkenbaarheid	gaafheid	arch.-/cult.hist.	totaal	eindoordeel
Oerdijk	153	7435 PJ	Okkenbroek	*	*	*	*	*	*	0	6	1
Oerdijk	168											1
Oerdijk	200	7435 PK	Okkenbroek	*	*	*	*	*	*	0	6	1
Oerdijk	89	7435 PJ	Okkenbroek									4
Oerdijk	132	7434RB	Lettele									5
Oerdijk	89a	7433 PA	Schalkhaar									6
Oerdijk	9	7433 AE	Schalkhaar	0	0	0	0	0	/	0	-1	3
Oerdijk	71	7433 AH	Schalkhaar	0	0	0	*	*	/	0	1	3
Oerdijk	108	7433 PB	Schalkhaar	*	*	*	*	*	*	*	7	1
Oerdijk	190		Okkenbroek									6
Oerdijk	112a	7433PB	Schalkhaar									6
Oerdijk	87a	7433PA	Schalkhaar									6
Oerdijk	95a	7433 PA	Schalkhaar									5
Okkenbroekerveldweg	1		Lettele	*	*	*	*	*	**		7	1
Okkenbroekerveldweg	9		Okkenbroek	*	*	*	0	*	*		5	1
Okkenbroekerveldweg	4	7435 PM	Okkenbroek	*	0	0	*	*	*		4	1
Olsterweg	12		Diepenveen	0	0	0	0	0	0	0	0	3
Olsterweg	47		Diepenveen	*	*	*	*	*	*	*	7	1
Oosterhuisweg	1		Okkenbroek	**	*	*	*	*	*		7	1
Oosterhuisweg	3		Okkenbroek	0	*	*	*	*	*		5	1
Oosterhuisweg	2		Okkenbroek	*	*	*	0	0	0		3	3
Oostermaatsdijk	14a			*	*	*	*	*	*		6	1
Oostermaatsdijk	8	7434 PL		*	*	0	*	*	*		5	1
Oostermaatsdijk	1	7435 PC		*	*	0	*	*	0		4	4
Oostermaatsdijk	10	7434 PL	Lettele	*	*	0	*	*	*		5	1
Oostermaatsdijk	6, 6a	7434 PL		*	*	0	*	*	*		5	1
Oostermaatsdijk	3	7434 PL	Oude Molen	0	*	0	*	*	*		4	1
Oostermaatsdijk	7	7435 PC	Okkenbroek	0	/	/	0	*	/		-2	3
Oosterwechelseweg	10		Schalkhaar	0	0	0	0	0	0	0	0	3
Oranjelaan	19	7431 AA	Diepenveen	*	*	*	*	*	*	0	6	1
Oude Holterdijk	4		Bathmen	*	*	0	*	0	0		3	3
Oude Holterdijk	2, 2a		Bathmen	*	0	0	*	*	0		3	3
Oude Holterdijk	6		Bathmen	0	0	0	*	*	0		2	3
Oude Holterdijk	8		Bathmen	0	0	0	*	*	0		2	3
Oude Holterdijk	1, 1a		Bathmen	0	0	0	*	*	0		2	3
Oude Postweg	2		Oude Molen	*	*	0	*	*	*		5	1
Oude Postweg	1	7434 PG	Oude Molen	*	*	0	*	*	0		4	3
Oude Postweg	3	7434 PG	Oude Molen	*	*	0	*	*	*		5	1
Oudemolenweg	1			**	*	0	*	*	*		5	1
Oudendijk	7		Bathmen	0	0	0	*	*	*		3	1
Oudendijk	5		Bathmen	*	/	/	*	*	0		1	3
Oudendijk	4, 4a		Bathmen	0	0	/	*	*	0		1	3
Oudendijk	9a		Bathmen	0	/	/	*	*	*		1	1
Oudendijk	7a		Bathmen									6
Oxersteeg	20		Oxe	*	*	*	*	*	*		6	1
Oxersteeg	31		Oxe	*	*	*	*	*	*		6	1

adres	huisnr.	postcode	plaats	relatie met landschap	erfstructuur	erfinrichting	streekeigenheid	herkenbaarheid	gaafheid	arch.-/cult.hist.	totaal	eindoordeel
Oxersteeg	5		Bathmen	*	*	*	*	*	?		5	1
Oxersteeg	17		Oxe	*	*	0	*	*	*		5	1
Oxersteeg	37		Oxe	*	*	?	*	*	*		5	1
Oxersteeg	23		Oxe	*	*	/	*	*	*		4	1
Oxersteeg	15	7428 MC	Oxe	*	*	*	*	*	*		6	1
Oxersteeg	19	7428 MC	Oxe	*	**	0	*	*	*		6	1
Oxersteeg	6	7428 MC	Deventer	*	0	0	*	*	*	*	5	1
Oxersteeg	7		Bathmen	*	*	*	*	*	*		5	1
Oxersteeg	14	7428 MC	Oxe	*	*	*	*	*	0		5	1
Oxersteeg	7		Deventer	*	*	/	*	*	*		4	1
Oxersteeg	8	7428 MC	Oxe	*	*	0	*	*	0	**	5	1
Oxersteeg	18	7428 MC	Oxe	*	*	/	*	*	*		4	1
Oxersteeg	11	7428 MC	Oxe	*	0	0	*	*	/		2	3
Oxersteeg	13	7428 MC	Oxe	*	0	/	*	*	*		3	1
Oxersteeg	21	7428 MC	Oxe	0	0	0	*	*	*		2	1
Oxersteeg	9	7428 MC	Oxe	0	0	/	*	0	/		-1	3
Paalmansweg	5		Bathmen	0	*	/	*	*	*		3	1
Paalmansweg	7		Bathmen	0	0	/	*	*	0		1	3
Paalmansweg	2	7437 SV	Bathmen									4
Paddegatsteeg	2	7428 MG	Oxe	*	*	*	*	*	?		5	1
Paddegatsteeg	4	7428 MG	Oxe	*	*	*	*	*	0		5	1
Paddensteeg	2			*	*	0	*	*	*		5	1
Paddensteeg	1		Bathmen									6
Paddensteeg	3		Bathmen	*	*	*	*	*	0		5	1
Peppelsdijk	2a, 2b		Bathmen									4
Plasmansweg	1		Okkenbroek	*	**	0	*	*	/		4	3
Plasmansweg	2		Okkenbroek	*	*	*	*	*	*		6	1
Postweg	1, 1A	7437 SW	Bathmen	*	*	*	*	*	*		6	1
Postweg	2		Bathmen									5
Postweg	3		Bathmen	0	0	0	*	*	0		2	3
Pothaarsweg	6, 6a		Bathmen	**	*	*	*	*	*		6	1
Pothaarsweg	8, 8a		Bathmen	*	*	*	*	*	0		5	1
Pothaarsweg	4		Bathmen	0	0	0	*	*	*		3	1
Pothaarsweg	1	7437 SE	Bathmen	0	/	/	*	*	0		0	3
Pothaarsweg	2		Bathmen	0	/	0	*	0	0		0	3
Raalterweg	12		Schalkhaar	*	*	0	*	*	*		5	1
Raalterweg	20	7433 RA	Schalkhaar	*	*	*	*	*	*	*	7	1
Raalterweg	28			*	*	*	*	*	0		5	1
Raalterweg	47, 47A	7431 PA	Diepenveen	0	*	0	*	*	*		4	1
Raalterweg	16		Schalkhaar	*	0	0	0	0	0		1	3
Raalterweg	35	7431 PA	Diepenveen	0	0	0	*	0	/		0	3
Raalterweg	34		Schalkhaar	0	0	0	0	0	/		-1	3
Raalterweg	26		Schalkhaar	*	0	0	*	*	/		-2	3
Raalterweg	8	7433 RA	Schalkhaar									6
Raalterweg	bij 28 of 34		Schalkhaar	0	0	0	*	*	0	0	2	3
Raalterweg	53	7431 PA	Diepenveen	0	0	0	0	*	0	*	2	3

adres	huisnr.	postcode	plaats	relatie met landschap	erfstructuur	erfinrichting	streekeigenheid	herkenbaarheid	gaafheid	arch.-/cult.hist.	totaal	eindoordeel
Randerstraat	10	7431 PS	Diepenveen	*	*	0	*	*	*		6	1
Randerstraat	12	7431 PS	Diepenveen	*	*	*	*	*	*	?	6	1
Randerstraat	29	7431 PR	Diepenveen	*	*	*	*	*	*		6	1
Randerstraat	34	7431 PS	Diepenveen	*	*	*	*	*	*		6	1
Randerstraat	31	7431 PR	Diepenveen	*	*	*	*	*	*		6	1
Randerstraat	14, 16	7431 PS	Diepenveen	*	*	0	*	*	*		5	1
Randerstraat	8		Diepenveen	**	*	0	*	*	0		5	1
Randerstraat	18		Diepenveen	*	*	0	*	*	0		4	3
Randerstraat	26	7431 PS	Diepenveen	*	0	0	0	0	0	*	2	3
Randerstraat	33	7431 PR	Diepenveen	0	0	0	*	*	0		2	3
Randerstraat	15	7431 PR	Diepenveen	*	0	0	*	0	/		1	3
Randerstraat	32	7431 PS	Diepenveen	0	0	0	0	*	0		1	3
Randerstraat	3		Olst									4
Randerstraat	20		Diepenveen									4
Randerstraat	22	7431 PS	Diepenveen									4
Randerstraat	31A		Diepenveen									6
Randerstraat	1	7431 PR	Diepenveen									4
Randerstraat	21		Diepenveen	0	0	0	*	*	*		3	1
Randerstraat	25		OLST?	*	*	*	*	*	*		6	1
Randerstraat	6	7431 PS	Diepenveen									4
richting Holterweg												4
Rielematenweg	1	7433 PC	Schalkhaar	*	0	0	0	0	0		1	3
Rielematenweg	3		1, 3									4
Rodijksweg	7	7427 RD	Colmschate	**	*	*	*	*	*	*	8	1
Rodijksweg	9a	7427 RD	Colmschate	**	*	*	*	*	*	*	8	1
Rodijksweg	8		Colmschate	*	0	0	*	*	*		4	1
Rodijksweg	11 of 13	7427 RD	Colmschate	*	0	0	*	0	0		2	3
Rodijksweg	4	7427 RD	Colmschate									4
Rodijksweg	5	7427 RD	Colmschate									4
Rossemansweg	1		Bathmen	*	*	*	*	*	*		6	1
Sallandsweg	4	7431 PX	Diepenveen	*	*	*	*	*	*		6	1
Sallandsweg	6	7431 PX	Diepenveen	*	*	*	*	*	0		5	1
Sallandsweg	3	7431 PX	Diepenveen	0			0	*	*	*	3	3
Sallandsweg	1		Bathmen	0	0	0	0	*	0		1	3
Sallandsweg	7	7431 PX	Diepenveen	0	0	0	*	*	/		1	3
Schapenzandweg	7	7431 PZ	Diepenveen									4
Schapenzandweg	13	7431 PZ	Diepenveen	*	*	*	*	*	*		6	1
Schapenzandweg	15	7431	Diepenveen	*	*	*	*	*	*		6	1
Schapenzandweg	15B	7431PX	Diepenveen									4
Schapenzandweg	2, achter bungalow		Diepenveen									4
Schapenzandweg	4 en 6		Diepenveen	0	0	0	0	*	0		1	3
Schapenzandweg	9 of 11	7431 PZ	Diepenveen	0	0	0	*	0	0		1	3
Schapenzandweg	na 15 b over spoor	7431PX	Diepenveen									4
Schapespikke	5		Bathmen	*	*	*	*	*	*		6	1
Schapespikke	1, 1a		Bathmen	*	*	0	*	*	?		4	4
Schapespikke	3		Bathmen	*	0	0	*	*	0		3	3

adres	huisnr.	postcode	plaats	relatie met landschap	erfstructuur	erfinrichting	streekeigenheid	herkenbaarheid	gaafheid	arch./cult.hist.	totaal	eindeeldeel
Schapespikke	6		Bathmen									4
Scheperboersweg	9		Bathmen	*?	*?	*?	*?	*?	*?		6	4
Scheperboersweg	5	7437 RG	Bathmen	*	*	*	*	*	*	0	6	1
Schikbeekweg	2		Bathmen	*	*	*	*	*	*	0	6	1
Schipbeekweg	15, 15a		Bathmen	*	*	*	*	*	*	0	6	1
Schiphorsterweg	4,4a		Okkenbroek	*	*	0	*	*	*		5	1
Schiphorsterweg	2		Okkenbroek	0	*	0	*	*	*		4	1
Schooldijk	1	7433 PD	Schalkhaar	*	0	0	*	*	*		4	1
Schooldijk	3	7433 PD	Schalkhaar	0	0	*	*	*	0		3	3
Schotwillemsweg	2		Schalkhaar	**	*	*	*	*	*?		7	1
Schrijversweg	2	7428 MD	Oxe	*	?	?	*	*	*		4	4
Schrijversweg	1	7428 MD	Oxe									6
Schuumansweg	1	7431 BT	Diepenveen	*	*	*	*	*	*	0	6	1
Schuumansweg	3	7431 BT	Diepenveen	0			0	*	0	0	1	3
Schuumansweg	7	7431 BT	Diepenveen	*	*	*	*	*	*		6	1
Schuumansweg	9	7431 BT	Diepenveen	0	0	*	*	*	*		4	1
Slagmansdijk	8		Bathmen	**	*	*	*	*	*		7	1
Slagmansdijk	1		Bathmen	*	*	*	*	*	*		6	1
Slagmansdijk	4		Bathmen	*	/	0	*	*	/		1	3
Slagmansdijk	6 - 6a		Bathmen	0	/	/	*	*	0		0	3
Slinkmansweg	2 of 4	7433 PC	Schalkhaar	*	*	0	*	*	0		4	3
Slinkmansweg	2 of 4	7433 PC	Schalkhaar									5
Spanjaardsdijk	77	7434 RS	Lettele	*	*	0	*	*	*		5	1
Spanjaardsdijk	69a		Lettele	*	*	0	*	*	*		5	1
Spanjaardsdijk	90	7434RT	Lettele	*	0	0	*	*	/		2	3
Spanjaardsdijk	70	7433PX	Lettele	0	0	0	0	*	0		1	3
Spanjaardsdijk	68	7433 PX	Schalkhaar	*	0	0	0	/	/		-1	3
Spanjaardsdijk	79		Schalkhaar	0	/	/	*	0	/		-2	3
Spanjaardsdijk	52 - 52 A	7433 PX	Schalkhaar									4
Spanjaardsdijk	56-56a	7433 PX	Schalkhaar									4
Spanjaardsdijk	60	7433 PX	Schalkhaar									4
Spanjaardsdijk	49	7433 PW	Schalkhaar									5
Spanjaardsdijk	88	7434RT	Lettele	*	*	*	0	*	0	*	5	1
Spanjaardsdijk	65-67	7433PW	Lettele	*	0	*	*	*	0		4	3
Spanjaardsdijk	80	7433PX	Schalkhaar	*	*	*	*	*	/		4	3
Spanjaardsdijk	58	7433PX	Schalkhaar	*	0	0	*	*	*		4	1
Spanjaardsdijk	76	7433PX	Schalkhaar	0	0	0	*	*	0		2	3
Spanjaardsdijk	94	7434RT	Lettele	*	0	0	*	*	/		2	3
Spanjaardsdijk	84	7434RT	Lettele	0	0	0	0	*	0		1	3
Spanjaardsdijk	53	7433PW	Schalkhaar	0	0	0	0	0	/		-1	3
Spanjaardsdijk	62	7433PX	Schalkhaar	0	0	0	0	/	//		-3	3
Spanjaardsdijk	54 - 54a	7433PX	Schalkhaar									4
Spanjaardsdijk	73	7434RS	Lettele									4
Spanjaardsdijk	78	7433PX	Schalkhaar									4
Spanjaardsdijk	80c	7433PX	Schalkhaar									4
Spanjaardsdijk	55	7433PW	Schalkhaar									5

adres	huisnr.	postcode	plaats	relatie met landschap	erfstructuur	erfinrichting	streekeigenheid	herkenbaarheid	gaafheid	arch.-/cult.hist.	totaal	eindeel
Spanjaardsdijk	59	7434RS	Lettele									5
Spanjaardsdijk	64	7433PX	Schalkhaar									5
Spanjaardsdijk	69	7434RS	Lettele									5
Spanjaardsdijk	66	7433PX	Schalkhaar									6
Spanjaardsdijk	72	7433PX	Schalkhaar									6
Spanjaardsdijk	92b	7434RT	Lettele									6
Spikvoorderweg	2		Schalkhaar	*	*	*	*	*	*		6	1
Spitsdijk	2			*			*	*	**	*	6	1
Steginksweg	5		Bathmen	*	*	0	*	*	*		5	1
Steginksweg	6		Bathmen	*	*	0	*	*	*		5	1
Steginksweg	4		Bathmen	*	*	0	*	*	0		4	3
Steginksweg	1		Bathmen	*	0	0	0	0	/		0	3
Steginksweg	9		Bathmen									4
Steginksweg	7		Bathmen									6
Timmermansweg	39	7433 BK	Schalkhaar	*	0	0	*	*	*	0	4	1
Traasterdijk	1		Bathmen	0	0	0	0	0	0	0	0	3
Traasterdijk	14		Bathmen	*	*	*	*	*	*		6	1
Traasterdijk	16		Bathmen	*	*	0	*	*	*		5	1
Veenweg	1		Bathmen	*	*	*	*	*	*		6	1
Veenweg	8	7437 SG	Bathmen	*	*	*	*	*	*		6	1
Veenweg	2 - 2a		Bathmen	0	/	/	0	0	0		-2	3
Veenweg	6		Bathmen									4
Veenweg	12		Bathmen	*	*	0	*	*	*		5	1
Veenweg	10		Bathmen									4
Veldhuizerdijk	3	7431PG	Diepenveen	*	*	*	*	*	*		6	1
Veldhuizerdijk	7	7431PG	Diepenveen	*	*	*	*	*	*		6	1
Veldkampsteeg	18		Bathmen	**	*	0	*	*	/		4	3
Veldkampsteeg	2		Bathmen	*	0	0	*	*	0		3	3
Veldkampsteeg	16, 16a		Bathmen	*	*	/	*	*	/		2	3
Veldkampsteeg	4		Bathmen	*	*	?	*	*	**		6	1
Vonkendijk	2		Bathmen	*	/	0	*	*	*		3	1
Vonkendijk	3		Bathmen	*	0	0	*	*	*		4	1
Vonkendijk	1		Bathmen	*	0	0	*	/	/		0	3
Voorhorsterweg	6		Schalkhaar	**	*	*	*	*	0	**	8	1
Waterdijk	1		Schalkhaar	*	*	*	*	*	0		5	1
Wechelerweg	54	7431 PC	Diepenveen	0	0	0	*	*	?		2	4
Wechelerweg	52	7431 PC	Diepenveen									5
Wechelerweg	37	7431 PD	Diepenveen									6
Wechelerweg	56 b	7433 PZ	Schalkhaar									6
Wechelerweg	56 c	7433 PZ	Schalkhaar									6
Wechelerweg	28		Diepenveen	0			0	*	*	0	2	3
Wechelerweg	30-32		Diepenveen	0			0	*	*	0	2	3
Wechelerweg	48		Diepenveen	0			0	*	*	0	2	3
Wesepeweg	2	7433 RM	Schalkhaar	*	*	0	*	*	*		5	1
Wesselinksdijk	7	7433 RL	Schalkhaar	*	*	0	*	*	*		5	1
Wesselinksdijk	5		Schalkhaar	*	0	0	*	*	?		3	4



adres	huisnr.	postcode	plaats	relatie met landschap	erfstructuur	erfinrichting	streekeigenheid	herkenbaarheid	gaafheid	arch.-/cult.hist.	totaal	eindoordeel
Wesselinksdijk	3		Schalkhaar	*	*	0	*	0	/		-2	3
Wetemansweg	2		Diepenveen	*	*	*	*	*	**	0	7	1
Wetemansweg	6	7431 RD	Diepenveen	0	0	0	0	0	0		0	3
Wetemansweg	8	7431 RD	Diepenveen	*	*	0	*	*	*		5	1
Wetemansweg	10	7431 RD	Diepenveen									6
Wetemansweg	12	7431 RD	Diepenveen	*	*	*	*	*	*		6	1
Wetemansweg	24	7431 RD	Diepenveen	*	*	*	*	*	*		6	1
Wildenbergsweg	8		Diepenveen	*	0	*	*	*	*?	*	6	1
Wildenbergsweg	2	7431 PW	Diepenveen	*	*	0	*	*	*		5	1
Wildenbergsweg	4	7431 PW	Diepenveen	*	0	*	*	*	*		5	1
Wildenbergsweg	6		Diepenveen	*	*	*	*	*	0		5	1
Willeminksweg	2-2a			*	*	*	*	*	*		6	1
Wippertdijk	11		Bathmen	*	0	0	*	*	*		4	1
Wippertdijk	9, 9a		Bathmen	0	*	0	*	*	*		4	1
Wittendijk	10		Bathmen									4
Woertmansweg	13, 13a		Bathmen	*	*	0	*	*	*		5	1
Woertmansweg	52		Bathmen	*	*	*	0	0	0		3	3
Woerthmansweg	36		Bathman	*	*	*	*	*	*	0	6	1
Woertmansweg	7		Bathmen	*	0	0	*	*	*		4	1
Woertmansweg	11		Bathmen	*	0	0	*	*	0		3	3
Woertmansweg	9		Bathmen	0	*	/	0	0	/		-1	3
Woertmansweg	1		Bathmen									7
Woertmansweg	3		Bathmen	*	*	*	*	*	*	0	6	1
Woerthmansweg	5		Bathmen	*	*	*	*	*	*	0	6	1
Woertmansweg	To 5		Bathmen	0	0	0	*	*	*	0	3	3
Zandbellerweg	1		Schalkhaar	*	*	*	*	*	*	0	6	1
Zandbellerweg	2		Schalkhaar	*	*	0	0	*	/		2	3
Zandvoortdijk	3		Bathmen									4
Zandvoortdijk	1, 1a		Bathmen									4
Zuidloërweg	11		Bathmen	*	*	*	*	*	*		6	1
Zuidloërweg	1, 1a		Bathmen	*	*	*	*	*	0		5	1
Zuidloërweg	5		Bathmen	*	*	*	*	*	0		5	1
Zuidloërweg	2		Bathmen	*	*	*	*	*	?		5	4
Zuidloërweg	7		Bathmen									5

## **Bijlage 2: waarderingslijst gemeentelijke monumenten**

Eindoordeel:

A = opvoeren als gemeentelijk monument

B = nader onderzoek, overleg of niet goed zichtbaar

C = niet opnemen als gemeentelijk monument

adres	huisnummer	postcode	plaats	architectuurhistorische waarde	cultuurhistorische waarde	stedenbouwkundige waarde	gaafheid	zeldzaamheid	totaal	eindwaardering
Aarninksweg	2		Lettele	*	*	*	**	**	7	A
Aarninksweg	4		Lettele	*	*	*	*	**	6	A
Apenhuizerweg	1		Bathmen	*	*	*	?	*	4	C
Assinkssteeg	2		Lettele	0	*	*	0	*	3	C
Averlose Houtweg	20		Diepenveen	*	*	*	*	*	5	A
Bathmenseweg	53	7434PX	Lettele	?	*	*	?	0	2	C
Bathmenseweg	ong	7434	Lettele	*	**	**	*	*	7	A
Bathmenseweg	35		Lettele	0	*	*	0	*	3	C
Bloemenkampsweg	5		Lettele	?	*	*	?	0	2	C
Boshoekweg	ong		Diepenveen	0	**	0	0	0	2	C
Bosmansweg	2		Deventer	*	**	**	**	*	9	A
Boxbergerweg	52	7431 PP	Diepenveen	*	*	*	~	*	2	C
Boxbergerweg	71		Diepenveen	*	*	*	*	*	5	A
Boxbergerweg	95	7431 PM	Diepenveen	*	*	*	*	*	5	A
Boxbergerweg	99	7431 PM	Diepenveen	*	*	*	*	*	5	A
Brabantseweg	3		Schalkhaar	*	*	*	*	*	5	A
Brabantseweg	4		Schalkhaar	**	*	*	*	*	6	A
Breebroeksweg	9		Lettele	0	*	*	0	0	2	C
Buddeweg	2		Schalkhaar	*	*	*	*	*	5	A
Burgemeester Doffegnieslaan	ong		Diepenveen	*	**	**	*	*	6	A
Butersdijk	1	7434RG	Lettele	0	**	*	*	*	5	A
Cröddendijk	10,10a		Lettele	*	**	*	?	0	4	C
Cröddendijk	5		Lettele	*	**	*	?	0	4	C
Cröddendijk	8		Lettele	*	**	*	0	0	4	C
Cröddendijk	20		Lettele	0	0	*	*	0	2	C
Deventerstraat	ong		Bathmen	*	**	**	*	*	7	A
Dorpsstraat	61, 63		Diepenveen	0	*	8	~	0	1	C
Dorpsstraat	65, 67		Diepenveen	0	*	*	~	0	1	C
Dorpsstraat	53		Diepenveen	0	*	*	0	0	2	C
Dorpsstraat	59		Diepenveen	0	0	*	*	0	2	B
Dorpsstraat	6		Bathmen	*	*	*	*	*	5	A
Dorpsstraat	59		Diepenveen	0	*	*	0	0	2	C
Dorpsstraat	48		Diepenveen	*	**	*	*	*	6	A
Gorsselseweg	31		Bathmen	**	**	*	*	*	7	A
Holterweg	113		Lettele	*	*	**	*	*	6	A
Holterweg	129	7434 PA	Lettele	*	*	**	*	*	6	A
Kerkpad	7	7431 GG	Diepenveen	*	*	*	~	*	3	C
Kerkpad	9	7431 GG	Diepenveen	*	**	*	~	0	3	C
Kerkplein	1		Bathmen	**	**	*	*	*	7	A
Kerkplein	2		Bathmen	0	**	**	*	0	5	A
Kerkplein	3		Bathmen	0	*	*	*	**	5	A
Kerkplein	bij 1		Bathmen	*	**	*	*	*	5	A
Kerkplein	8, 10		Diepenveen	0	**	*	*?	*	5	B
Kerkplein	6 en 7		Diepenveen	0	**	**	*?	0	5	B
Kerkplein	2		Diepenveen	0	*	*	*	0	3	C
Kerkplein	1		Diepenveen	0	*	*	*	0	3	C
Koekendijk	2		Bathmen	*	*	**	*	*	6	A
Koersenweg	1		Bathmen	*	0	*	*	0	3	C
Kon. Wilhelminalaan	20		Bathmen	*	**	*	?	*	5	A
Kon. Wilhelminalaan	1 a-g		Schalkhaar	*	*	*	~	*	3	C
Kon. Wilhelminalaan	16		Schalkhaar	*?	*	*	*	0	4	B
Kon. Wilhelminalaan	1 a-g		Schalkhaar	*	*	*	~	*	3	C
Kon. Wilhelminalaan	19		Schalkhaar	*	*?	*	~	*	4	B
Looweg	2		Bathmen	**	*	*	0	*	5	A
Looweg	82	7437 RT	Bathmen	*	*	*	0	*	4	C
Looweg	2		Loo	0	*	**	*	*	5	A
Meesterspad	5		Bathmen	0	*	*	*	*	4	B
Menopsweg	10		Bathmen	*	*	**	*?	*	6	B
Midlijkerdijk	3	7433 RP	Schalkhaar	*	*	*	0	*	4	C
Molenweg	13		Diepenveen	0	*	*	*	*	4	C

adres	huisnummer	postcode	plaats	architectuurhistorische waarde	cultuurhistorische waarde	stedenbouwkundige / ensemble waarde	gaafheid	zeldzaamheid	totaal	eindwaardering
Molenweg	73	7431 BH	Diepenveen	0	*	*	0	*	0	C
Molenweg	73a	7431 BH	Diepenveen	*	*	*	?	*	0	B
Molenweg	5		Diepenveen	**	*	*	**	*	7	A
Oerbosdijk	1		Bathmen	*	**	*	*	**	7	A
Oerdijk	101	7434 RA	Lettele	0	*	*	*	*	4	C
Oerdijk	142	7434 RB	Lettele	*	*	*	**	**	7	A
Oerdijk	bij 224		Okkenbroek	0	*	*	*	*	4	C
Oerdijk	230		Okkenbroek	*	*	*	*	*	5	A
Oerdijk	194	7435 PK	Okkenbroek	0	**	*	0	8	3	C
Oerdijk	147		Okkenbroek	0	**	*	*	*	5	A
Oerdijk	157	7435 PJ	Okkenbroek	0	**	*	*	**	6	A
Oerdijk	achter 157		Okkenbroek	0	**	*	0	**	5	A
Okkenbroekerveldweg	6		Okkenbroek	*	*	*	~	*	3	C
Okkenbroekerveldweg	ONG		Okkenbroek	0	*	0	*	*	3	C
Olsterweg	22		Diepenveen	?	**	*	?	?	?	B
Olsterweg	20		Diepenveen	*	*	*	*	*	5	A
Olsterweg	47		Diepenveen	0	*	*	0	*	3	C
Oosterhuisweg	4		Okkenbroek	*	**	*	**	**	8	A
Oosterhuisweg	5		Okkenbroek	*	**	**	**	*	8	A
Oosterwechelseweg	8		Schalkhaar	*	*	*	0	*	4	C
Oosterwechelseweg	6		Schalkhaar	0	*	*	*	*	4	B
Oranjelaan	80 bij		Diepenveen	0	**	*	?	*	4	C
Oranjelaan	65		Diepenveen	**	*	*	*	*	5	A
Oranjelaan	16		Diepenveen	*	0	*	~	*	2	C
Oranjelaan	92		Diepenveen	0	0	*	*	*	3	C
Oranjelaan	86		Diepenveen	0	*	*	0	*	3	C
Oxerhoflaan	4	7428 MB	Deventer	**	**	**	**	**	10	A
Oxerhoflaan	1	7428 MB	Deventer	*	**	**	0	*	5	A
Oxerhoflaan	2	7428 MB	Deventer	*	**	**	*	*	7	A
Oxerhoflaan	3		Deventer	*	**	**	**	*	8	A
Oxerhoflaan	5	7428 MB	Deventer	*	**	**	*	*	7	A
Paalmansweg	9		Bathmen	*	**	*	*	*	6	A
Parksingel	2		Schalkhaar	*	*	*	*	*	5	A
Prins Bernhardweg	ong		Schalkhaar	0	**	*	*	**	6	A
Raalterweg	bij 28 of 34			0	**	0	*	*	4	C
Raalterweg	27		Diepenveen	*	**	**	*	*	7	A
Raalterweg	27-29	7431 PA	Diepenveen	**	**	*	*	*	7	A
Raalterweg	43		Diepenveen	*	*	**	*	*	6	A
Raalterweg	41	7431 PA	Diepenveen	*	*	**	*	*	6	A
Raalterweg	45	7431 PA	Diepenveen	**	0	**	0	*	5	A
Raalterweg	20	7433 RA	Schalkhaar	*	0	*	*	*	4	C
Randerpad	4	7431 PV	Diepenveen	**	*	*	**	*	7	A
Rensinksweg	1		Lettele	*	*	*	**	*	6	A
Rodijksweg	6	7427 RD	Colmschate	*	**	*	0	**	6	A
Sallandseweg	8		Diepenveen							B
Sallandseweg	4	7431 PX	Diepenveen	*	*	*	0	*	4	C
Sallandseweg	9	7431 PX	Diepenveen	0	*	*	~	*	1	C
Schalkweg	2		Schalkhaar	*	*	*	*	*	5	A
Schapenzandweg	1		Diepenveen	*	**	*	*	*	6	A
Schapenzandweg	5 en 5a	7431 PZ	Diepenveen	*	**	*	*	*	6	A
Scheperboersweg	3		Loo	0	*	0	*	*	3	C
Schilderstraat	9		Diepenveen	0	*?	*	*	*	4	B
Schipbeeksweg	31		Bathmen	**	*	*	*	*	6	A
Schoolstraat	12		Bathmen	0	0	*	*?	0	2	C
Schuurmansweg	1	7431 BT	Diepenveen	0	0	*	*	*	3	C
Spanjaardsdijk	50a	7433PX	Schalkhaar	0	*	*	~	*	2	C
Stationstraat	12		Bathmen							C
Timmermansweg	64		Schalkhaar	*	*	**	?	*	5	A
Verlengde Randerstraat	1a	7431 PR	Diepenveen	*	**	**	**	*	8	A
Voorhorsterweg	6		Schalkhaar	*	*	*	0	*	4	C
Wetermansweg	ong.		Diepenveen	*?	*	*	*	*	5	B
Wetermansweg	ong.		Diepenveen	0	**	*	?	*	4	B

adres	huisnummer	postcode	plaats	architectuurhistorische waarde	cultuurhistorische waarde	stedenbouwkundige / ensemble waarde	gaafheid	zeldzaamheid	totaal	eindwaardering
Zandbeltermolenweg	2	7433PJ	Schalkhaar	0	**	**	0	*	5	A
Zandbelterweg	2		Lettele	0	0	*	~	0	0	C
Zandbelterweg	1		Lettele	0	*	*	*	*	4	C
Zandbelterweg	6	7433 PJ	Schalkhaar	0	*	*	*	*	4	C
Aarninksweg	2		Lettele	*	**	*	*	*	6	A

## Colofon

Titel: Karakteristieke panden  
*Aanvulling en samenvoeging rapporten november 2009 en februari 2010*

Opdrachtgever: Gemeente Deventer

Samenstelling: drs. J. Batelaan MA

Datum: augustus 2011