

Uw aanvraag ontvangen: 29 oktober 2021 **Ons kenmerk:** Z/21/643686 **Inlichtingen bij:** de heer M. Jansen **Centrale nummer:** (0529) 48 83 88

Onderwerp: brief + definitief besluit aanvraag omgevingsvergunning **Datum:** 28 maart 2022

Geachte,

Wij hebben op 29 oktober 2021 uw aanvraag omgevingsvergunning ontvangen voor het splitsen van de woning op het perceel De Brandt 6 in Dalfsen. De aanvraag is bij ons geregistreerd onder het dossiernummer Z/21/643686.

Verlenen Omgevingsvergunning

Wij hebben besloten de omgevingsvergunning te verlenen. Het besluit met bijbehorende voorschriften hebben wij bijgevoegd. Wij raden u aan om alles zorgvuldig door te nemen. Dit kan veel misverstanden voorkomen. U moet namelijk de aan de omgevingsvergunning verbonden voorschriften naleven.

Besluit en publicatie

Het besluit wordt door ons gepubliceerd op onze website onder KernPUNTEN (in te zien via deze [link](#)), in het Gemeenteblad ([Officielebekendmakingen.nl](#)) en in het weekblad "De Dalfser Marskramer" van 29 maart 2022.

Meer informatie

Als u vragen hebt over deze brief, kunt u telefonisch of schriftelijk contact opnemen met de heer M. Jansen, via telefoonnummer (0529) 48 83 88 of het emailadres gemeente@dalfsen.nl. Wilt u bij vragen of overleg het kenmerk boven in deze brief bij de hand houden, zodat wij u vlot van dienst kunnen zijn.

Met vriendelijke groet,

namens burgemeester en wethouders van Dalfsen,

M. Jansen,
Regisseur VTH | OOV en Ow

Bijlage: Omgevingsvergunning

Raadhuisstraat 1
Postbus 35, 7720 AA Dalfsen
T (0529) 48 83 88
F (0529) 48 82 22
E gemeente@dalfsen.nl
I www.dalfsen.nl

OMGEVINGSVERGUNNING

Wij hebben op 29 oktober 2021 een aanvraag omgevingsvergunning ontvangen voor het splitsen van de woning op het perceel De Brandt 6 in Dalfsen, kadastraal bekend Dalfsen, sectie N, nummer 1120. De aanvraag is geregistreerd onder nummer Z/21/643686.

Het betreft een verzoek van:

Besluit

Gelet op § 2.1. van de Wet algemene bepalingen omgevingsrecht (hierna: 'Wabo') besluiten wij de omgevingsvergunning te verlenen.

Wij verlenen de omgevingsvergunning onder de bepaling dat de genoemde stukken deel uitmaken van de vergunning. De omgevingsvergunning wordt verleend voor de volgende activiteiten:

1. het (ver)bouwen van een bouwwerk;
2. het gebruiken van gronden of bouwwerken in strijd met een bestemmingsplan.

Procedure

Wij hebben de omgevingsvergunning voorbereid volgens de uitgebreide voorbereidingsprocedure van § 3.3 van de Wabo. De aanvraag heeft betrekking op de activiteit 'het (ver)bouwen van een bouwwerk', artikel 2.1 lid 1 sub a, 'het gebruiken van gronden of bouwwerken in strijd met een bestemmingsplan', artikel 2.1 lid 1 sub c, en is beoordeeld aan § 2.3 van de Wabo.

U heeft voldoende aannemelijk gemaakt dat uw aanvraag voldoet aan de van toepassing zijnde regels en voorschriften en daarom verlenen wij u de gevraagde omgevingsvergunning.

Ontvankelijkheid

Na ontvangst van de aanvraag hebben wij deze aan de hand van de Ministeriële regeling omgevingsrecht getoetst op ontvankelijkheid. Daarbij is gebleken dat een aantal gegevens ontbrak. U bent in de gelegenheid gesteld om aanvullende gegevens in te dienen. Wij hebben de aanvullende gegevens ontvangen op 12 januari 2022. Hierdoor is de wettelijke procedure verlengd met 48 dagen. Wij zijn van oordeel dat de aanvraag en de latere aanvulling daarop voldoende informatie bevat voor een goede beoordeling van de gevolgen van de activiteit op de fysieke leefomgeving. De aanvraag is dan ook ontvankelijk en in behandeling genomen.

Ter inzage legging/Zienswijzen

Het voornemen om vergunning te verlenen voor de aangevraagde activiteiten is middels publicatie op onze website onder KernPUNTEN (in te zien via deze [link](#)), het lokale weekblad "De Dalfser Marskramer" en het Gemeenteblad van 1 februari 2022 bekend gemaakt. Vervolgens hebben de ontwerp-omgevingsvergunning en de daarbij behorende stukken vanaf 2 februari 2022 zes weken ter inzage gelegen en is een ieder in de gelegenheid gesteld om zienswijzen kenbaar te maken. Van deze gelegenheid is *geen* gebruik gemaakt.

Basisregistraties Adressen en Gebouwen (BAG)

Uw aanvraag heeft geen consequenties voor de gegevens in de BAG.

Brondocument: DOC/22/507382

Bijgevoegde documenten

De volgende documenten behoren bij het besluit:

<u>Naam bijlage</u>	<u>Type</u>	<u>Datum ingediend</u>
Aanvraag omgevingsvergunning afw bestemmingsplan	OLO aanvraagformulier	29 oktober 2021
Ventilatieberekening_pdf	OLO overig	29 oktober 2021
Woongedeelte_6-8_A4_pdf	OLO overig	29 oktober 2021
dwars-doorsnede-6_pdf	OLO overig	13 december 2021
lengte-doorsnede_pdf	OLO overig	13 december 2021

splitsing_doorsnede-boven_1_A4_pdf	OLO overig	13 december 2021
splitsing_doorsnede-beneden_1_A4_pdf	OLO overig	13 december 2021
situatietekening-perceel_1-500	OLO overig	15 december 2021
situatietekening-perceel_1-2000	OLO overig	15 december 2021
dwars-doorsnede-8_1-50	OLO overig	15 december 2021
brandmuur-dakconstructie_zolder_pdf	OLO overig	12 januari 2022
brandmuur-dakconstructie_pdf	OLO overig	12 januari 2022

Beroepsclausule

Tegen dit besluit kunt u, en andere belanghebbenden, op grond van artikel 8:1 Algemene wet bestuursrecht binnen zes weken na de dag van terinzagelegging van dit besluit een beroepschrift indienen bij de Rechtbank Overijssel, Sector Bestuursrecht, Postbus 10067, 8000 GB Zwolle, telefoon 038-8884110.

Een beroepschrift moet ondertekend zijn en in ieder geval de naam en het adres van de indiener, de dagtekening, een omschrijving van het besluit waartegen het beroep is gericht en de gronden van het beroep bevatten.

Het besluit blijft gelden in de tijd dat uw beroepschrift in behandeling is. Als u dit niet wilt, vanwege een spoedeisend belang of omdat het besluit onherstelbare gevolgen heeft voor u, dan kunt u een verzoek om voorlopige voorziening indienen bij de Voorzieningenrechter van de Rechtbank Overijssel, locatie Zwolle, Postbus 10067, 8000 GB Zwolle.

U kunt ook digitaal het beroep- en verzoekschrift indienen bij genoemde rechtbank via <http://loket.rechtspraak.nl/bestuursrecht>. Daarvoor moet u wel beschikken over een elektronische handtekening (DigiD). Kijk op de genoemde site voor de precieze voorwaarden.

Inwerkingtreding en geldigheid omgevingsvergunning

De omgevingsvergunning treedt in werking met ingang van de dag na afloop van de termijn voor het indienen van een beroepschrift. Als naast een beroepschrift een verzoek om voorlopige voorziening is gedaan wordt de werking van de omgevingsvergunning niet opgeschort voordat op dat verzoek is beslist. De gemeente kan de omgevingsvergunning na een half jaar intrekken als er geen gebruik van is gemaakt. Van de voornemens over een intrekking wordt u door ons geïnformeerd.

Dalfsen, 28 maart 2022

namens burgemeester en wethouders van Dalfsen,

M. Jansen,
WABO Casemanager | Vergunningen | Monumenten

Bijlagen:

- Inhoudelijke beoordeling, voorschriften en verplichtingen.

Inhoudelijke beoordeling

Aan het besluit liggen de volgende inhoudelijke overwegingen ten grondslag:

- Het (ver)bouwen van een bouwwerk

Bij het nemen van het besluit hebben wij overwogen dat:

1. Bestemmingsplan:

Op het perceel is het ter plaatse geldende bestemmingsplan 'Buitengebied gemeente Dalfsen' inclusief de daarbij behorende herzieningen van toepassing. Het perceel is volgens de bij het bestemmingsplan behorende plankaart bestemd voor 'Wonen' met de dubbelbestemming 'Waarde archeologie 7' waarop de bestemmingsplanregels van toepassing zijn.

Het bouwplan is strijdig met het bestemmingsplan en de daarbij behorende planregels, omdat op het perceel de Brandt 6 in Dalfsen maximaal 1 woning is toegestaan. Door het splitsen van de woning aan de Brandt 6 komt dit aantal op twee, namelijk de woningen de Brandt 6 en de Brandt 8.

Indien sprake is van strijd met de regels wordt de aanvraag mede aangemerkt als een aanvraag om een vergunning voor de activiteit 'het gebruiken van gronden of bouwwerken in strijd met een bestemmingsplan', en wordt de vergunning slechts geweigerd indien vergunningverlening met toepassing van artikel 2.12 niet mogelijk is.

2. Bouwbesluit:

Uw bouwplan met de gebruiksfuncties 'woonfunctie' is getoetst aan de bestaande bouwvoorschriften van het Bouwbesluit 2012.

Er is voldoende aannemelijk gemaakt dat de individuele woningen voldoen aan de voorschriften van het Bouwbesluit 2012.

3. Bouwverordening:

Er is voldoende aannemelijk gemaakt dat het bouwplan voldoet aan de voorschriften van de bouwverordening.

4. Welstand:

De aanvraag is niet getoetst aan de 'Welstandsnota gemeente Dalfsen' omdat het uiterlijk van het gebouw door de splitsing niet wijzigt.

Conclusie:

De omgevingsvergunning voor de activiteit als bedoeld in artikel 2.1, eerste lid, onder a van de Wabo kan worden verleend.

- Het gebruiken van gronden of bouwwerken in strijd met een bestemmingsplan

Bij het nemen van het besluit hebben wij overwogen dat:

Zoals bij de activiteit 'Het (ver)bouwen van een bouwwerk' al is aangegeven, is uw plan strijdig met het bestemmingsplan en de daarbij behorende planregels.

Het bestemmingsplan en de algemene afwijkingsregels bieden geen mogelijkheid om hiervan af te wijken. Wij zijn bereid mee te werken aan het (bouw)plan middels een project afwijkingsbesluit op grond van artikel 2.12, eerste lid, sub a, onder 3 van de Wabo. Voor de motivatie verwijzen wij u naar de bij dit besluit behorende bijlage 1 'Ruimtelijke Onderbouwing splitsing woning De Brandt 6 en 8, Dalfsen'.

Conclusie:

De omgevingsvergunning voor de activiteit als bedoeld in artikel 2.1, eerste lid, onder c van de Wabo kan worden verleend.

Voorschriften

Wij hebben de volgende voorschriften aan de omgevingsvergunning verbonden:

- **Het (ver)bouwen van een bouwwerk**

- a. het bouwwerk moet worden uitgevoerd conform de bij dit besluit behorende stukken;
- b. er moet worden gebouwd volgens de bepalingen van het Bouwbesluit en de Bouwverordening.

- **Het gebruiken van gronden of bouwwerken in strijd met een bestemmingsplan**

- c. met het verlenen van deze vergunning wordt de bestaande situatie vastgelegd. Deze vergunning geeft geen toestemming voor het uitbreiden van de op grond van de geldende bouwregels toegestane bebouwde oppervlakte en het bouwvolume van hoofd- en bijgebouwen (zie ook de ruimtelijke onderbouwing).

Verplichtingen

Wij hebben de volgende verplichtingen aan de omgevingsvergunning verbonden:

- **Algemeen**

De vergunninghouder moet ervoor zorgen dat de omgevingsvergunning altijd op het werk aanwezig is en op aanvraag van de toezichthouders getoond kan worden.

- **Het (ver)bouwen van een bouwwerk**

Schriftelijke kennisgevingen

Via wabo@dalfsen.nl moet aan de eenheid Publieksdienstverlening kennis worden gegeven van:

- a. de oplevering van werkzaamheden met betrekking tot het brandwerend beschermen van constructies voor de controle hiervan;
- b. de oplevering van werkzaamheden met betrekking tot het brandwerende wanden, compartimentering en afdichting van doorvoeringen voordat de plafonds gesloten worden, voor de controle hiervan;
- c. het melden van de start van de werkzaamheden. Hiervoor dient u bijgevoegd 'formulier melding start activiteit bouw' in te dienen of digitaal melden via deze [link](#) 'Bouw/verbouw, begin melden';
- d. het gereed zijn voor ingebruikgeving of ingebruikneming van het bouwwerk of een gedeelte daarvan. Hiervoor dient u bijgevoegd 'formulier gereedmelding activiteit bouw' in te dienen of digitaal melden via deze [link](#) 'Bouw/verbouw, voltooiing melden'.

Verbod voor ingebruikneming

Het is verboden een bouwwerk, waarvoor omgevingsvergunning is verleend in gebruik te geven of te nemen indien:

- a. het bouwwerk niet gereed is gemeld bij de eenheid Publieksdienstverlening;
- b. er niet gebouwd is overeenkomstig de verleende omgevingsvergunning.

Overige opmerkingen

- a. als u start met de werkzaamheden, voordat deze omgevingsvergunning onherroepelijk is, handelt u daarmee op eigen risico en kunt u bij vernietiging van deze omgevingsvergunning door bezwaar of beroep de gemeente in geen enkel opzicht aansprakelijk houden.

Om een afspraak te maken met de eenheid Publieksdienstverlening kunt u bellen met 140529.

Bijlage 1

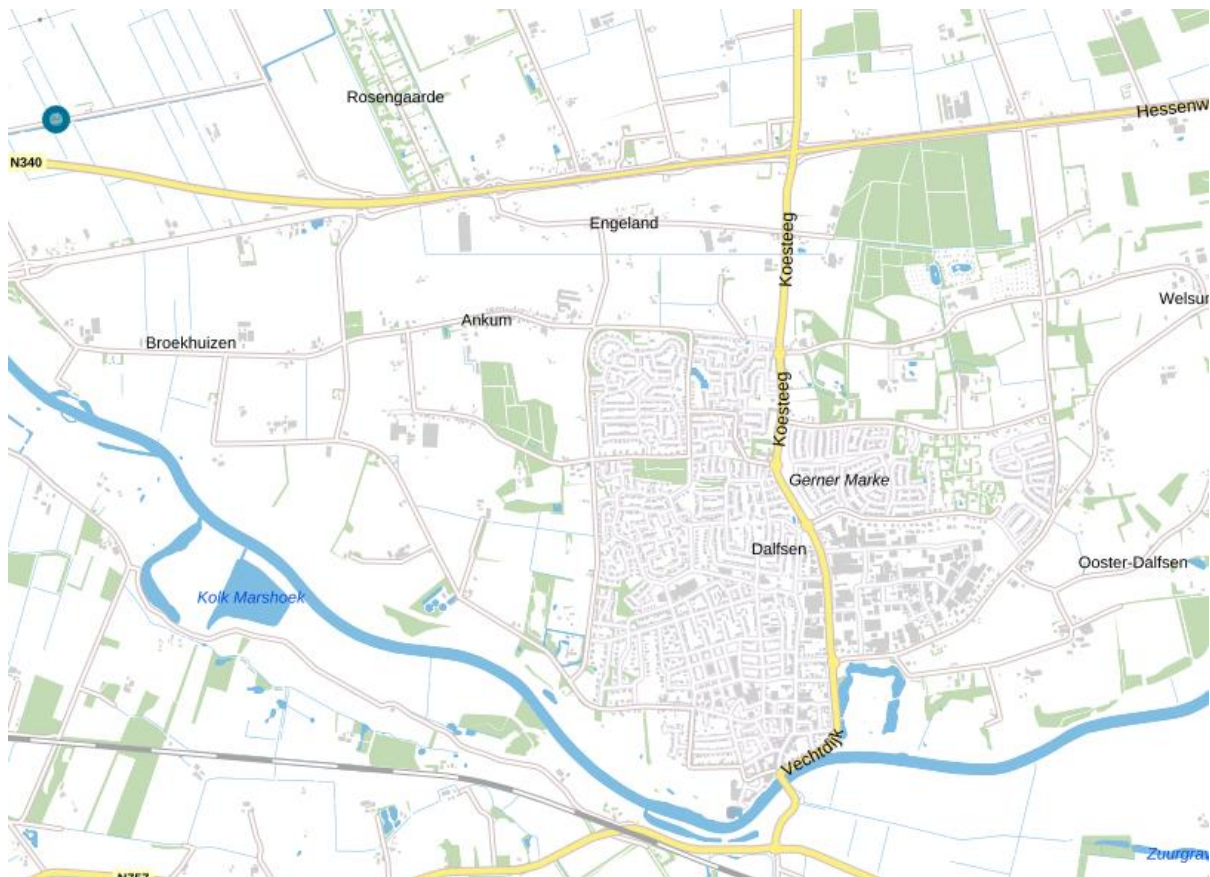
Ruimtelijke Onderbouwing splitsing woning De Brandt 6 en 8, Dalfsen

Hoofdstuk 1 Inleiding

1.1 Beschrijving van de ontwikkeling

Initiatiefnemer is eigenaar van de woning De Brandt 6 en 8 in het buitengebied van Dalfsen. Dit is een woning met een vergunde inwoonsituatie. Initiatiefnemer is echter voornemens om de woning te splitsen in twee volwaardige woningen en dit planologisch in te passen, een ander conform het feitelijke gebruik. Dit is mogelijk door toepassing te geven aan de Beleidsregels “Woningsplitsing inwoonsituaties gemeente Dalfsen 2021”, die op 29 maart 2021 door de gemeenteraad zijn vastgesteld. Deze beleidsregels maken het namelijk mogelijk om woningen met een bestaande en legale inwoonsituatie te splitsen in twee afzonderlijke wooneenheden.

Onderstaande afbeelding geeft de ligging van de locatie (blauwe marker) ten noordwesten van het dorp Dalfsen weer.



Kaart 1. Ligging van het perceel De Brandt 6 en 8 Bron: PDOK

1.2 Geldende bestemming

Op het perceel is het ter plaatse geldende bestemmingsplan ‘Buitengebied gemeente Dalfsen’, inclusief de daarbij behorende herzieningen van toepassing. Het perceel is volgens

de bij het bestemmingsplan behorende plankaart bestemd voor 'Wonen' met de dubbelbestemming 'Waarde – Archeologie 7'. Dit is hieronder deels weergegeven.



Kaart 2. Huidige bestemming Bron: www.ruimtelijkeplannen.nl

Het gewenste gebruik van de bestaande woning voor twee afzonderlijke wooneenheden is strijdig met het bestemmingsplan en de daarbij behorende planregels, omdat volgens het bestemmingsplan ter plaatse van de locatie maar één woning is toegestaan. Het splitsen van de woning zou echter twee afzonderlijke woningen doen ontstaan.

Toekomstige situatie

De woonbestemming van het perceel De Brandt 6 en 8 blijft bestaan. Het aantal woningen binnen de bestemming "Wonen" wordt in een eerstvolgende herziening van het bestemmingsplan Buitengebied of in het omgevingsplan gewijzigd van maximaal één naar maximaal twee woningen. Op de verbeelding wordt ter plaatse van de woning De Brandt 6 en 8 de aanduiding 'aaneengebouwd' opgenomen en wordt de inhoud gemaximeerd op 830 m³ (conform vergunning d.d. 29 oktober 2003). De gezamenlijke oppervlakte van bijbehorende bouwwerken wordt gemaximeerd op 200 m².

Hoofdstuk 2 **Beleid**

2.1. Rijksbeleid

1.1.1 Nationale Omgevingsvisie (NOVI)

Op 11 september 2020 is de Nationale Omgevingsvisie vastgesteld. Deze Omgevingsvisie vervangt de structuurvisie Infrastructuur en Ruimte uit 2012. Met de Nationale Omgevingsvisie (NOVI) geeft het Rijk een langetermijnvisie op de toekomst en de ontwikkeling van de leefomgeving voor Nederland in 2050. De NOVI komt voort uit de Omgevingswet, die naar verwachting in 2022 in werking treedt. Uitgangspunt in de nieuwe aanpak is dat ingrepen in de leefomgeving niet los van elkaar plaatsvinden, maar in samenhang.

Het Rijk wil sturen en richting geven op vier prioriteiten:

1. Ruimte voor klimaatadaptatie en energietransitie;
2. Een duurzaam en (circulair) economisch groeipotentieel;
3. Sterke en gezonde steden en regio's;
4. Toekomstbestendige ontwikkeling van het landelijk gebied

De voorgenomen ontwikkeling heeft met name een relatie met de prioriteit 4. Bij prioriteit 4 wordt ingegaan op het belang van natuurlijke systemen en het landschap. In sommige regio's staan de natuurlijke systemen en het landschap onder druk. Soms is daar sprake van een verzakkende bodem, onder meer door een te laag waterpeil. Als we het waterpeil omhoog brengen, kan dat gevolgen hebben voor de landbouw en de veeteelt. In sommige gebieden wordt het dan misschien logischer om duurzame energie te produceren in plaats van voedsel. Tegelijkertijd wil de overheid de kwaliteiten van het landschap graag behouden om te kunnen recreëren en ook vanwege ons cultureel erfgoed. De verantwoordelijkheid voor het omgevingsbeleid ligt voor een groot deel bij provincies, gemeenten en waterschappen. Hierdoor kunnen inhoudelijke keuzes in veel gevallen het beste regionaal worden gemaakt. Het onderhavige plan omvat geen ontwikkelingen die in strijd zijn met de nationale belangen zoals bedoeld in de NOVI.

2.1.2 Ladder voor duurzame verstedelijking

De Ladder voor duurzame verstedelijking is van toepassing bij een nieuwe stedelijke ontwikkeling. Beoordeeld moet dan worden of sprake is van een nieuw beslag op de ruimte. Daarvan is in het beginsel sprake als het nieuwe ruimtelijke besluit meer bebouwing mogelijk maakt dan er op grond van het voorheen geldende planologische regime aanwezig was, of kon worden gerealiseerd. Daarnaast volgt uit jurisprudentie dat bij functiewijzigingen moet worden beoordeeld of er sprake is van een naar aard en omvang zodanige functiewijziging, dat toch gesproken kan worden van een nieuwe stedelijke ontwikkeling. Daarbij moet ook het ruimtebeslag betrokken worden. Uit afdelingsjurisprudentie blijkt dat de bouw van 11 woningen niet als stedelijke ontwikkeling wordt gezien.

Door dit plan wordt er formeel één woning toegevoegd op de projectlocatie. Er wijzigt echter niets aan de bebouwing op het perceel. De beleidsregels "Woningsplitsing inwoonituaties gemeente Dalfsen" laten niet toe dat na de splitsing de woningen kunnen worden vergroot of dat er extra bijgebouwen bij kunnen worden gebouwd. Er is hiermee geen sprake van extra ruimtebeslag.

Op basis van het bovenstaande is er geen sprake van een nieuwe stedelijke ontwikkeling in de zin van artikel 3.1.6, tweede lid Bro. Een nadere toetsing is niet noodzakelijk.

2.2 Provinciaal beleid

2.2.1 Toetsing van het initiatief aan het Uitvoeringsmodel Omgevingsvisie Overijssel

Om te bepalen of het initiatief bijdraagt aan de Provinciale ambities, wordt het initiatief getoetst aan het Uitvoeringsmodel Omgevingsvisie Overijssel. In dit model staan de stappen 'of', 'waar' en 'hoe' centraal. Als de ontwikkeling wordt getoetst aan de Uitvoeringsmodel Omgevingsvisie Overijssel ontstaat het volgende beeld.

2.2.2 Toetsing generieke beleidskeuzes

De generieke beleidskeuzes geven antwoord op de vraag 'of' er aan een bepaalde ontwikkeling kan worden meegewerkt. Een deel van deze beleidskeuzes geldt voor heel Overijssel, een deel voor specifieke gebieden in Overijssel. Voor heel Overijssel geldt de 'Overijsselse ladder voor duurzame verstedelijking'. Integraliteit, toekomstbestendigheid, concentratiebeleid, (boven)regionale afstemming en zuinig en zorgvuldig ruimtegebruik zijn beleidskeuzes die invulling geven aan de 'Overijsselse ladder voor duurzame verstedelijking'.

2.2.2.1 Generieke beleidskeuzes

De generieke beleidskeuzes zijn vaak normstellend. Dit betekent dat ze opgevolgd moeten worden. De normstellende beleidskeuzes zijn vastgelegd in de Omgevingsverordening Overijssel 2017.

Het perceel De Brandt 6 en 8 is niet gelegen binnen één van de zones waarbinnen normstellende regels gelden. Wel gelden de algemene generieke beleidsregels met betrekking tot 'zuinig en zorgvuldig ruimtegebruik'. Deze eis is erop gericht om onnodig nieuw ruimtebeslag te voorkomen. De provincie wil het onderscheid tussen het bestaande bebouwde gebied en de onbebouwde groene omgeving scherp houden. In dit plan wordt alleen een bestaande woning gesplitst. Er wordt niet gebouwd of gesloopt. Hiermee is het plan niet in strijd met het principe van 'zuinig en zorgvuldig ruimtegebruik'.

2.2.2.2 Gebiedsspecifieke beleidskeuzes

Voor specifieke gebieden in Overijssel geldt dat niet alle initiatieven mogelijk zijn. Dit heeft te maken met zwaarwegende belangen. Het gaat dan bijvoorbeeld om:

- Het beschermen tegen overstromingen en wateroverlast
- Het veilig stellen van ons drinkwater
- Het behoud van plant- en diersoorten (biodiversiteit)
- De bescherming van zeldzame of unieke landschapskwaliteiten
- Het beperken van risico's van het vervoer van gevaarlijke stoffen

Voor het perceel De Brandt 6 en 8 geldt dat geen gebiedsspecifieke beleidskeuzes van toepassing zijn.

2.2.3 Toetsing ontwikkelingsperspectief

Een ontwikkelingsperspectief schetst een ruimtelijk perspectief voor een combinatie van functies en geeft aan welke beleids- en kwaliteitsambities leidend zijn. Het ontwikkelingsperspectief geeft zo richting aan 'waar' wat ontwikkeld zou kunnen worden.

De planlocatie ligt in het gebied waarvoor het ontwikkelingsperspectief 'Agrarisch ondernemen in het grootschalig landschap' geldt. Zie voor een weergave hiervan onderstaand figuur.



Kaart 3. Uitsnede ontwikkelingsperspectief Bron: Omgevingsvisie Overijssel 2017

Dit ontwikkelingsperspectief omvat gebieden waar verdere modernisering en schaalvergroting van de landbouw in combinatie met verduurzaming de ruimte krijgt. Die ruimte kan verdiend worden door te investeren in kwaliteitsvoorwaarden.

Initiatieven binnen het ontwikkelingsperspectief mogen de ontwikkelingsmogelijkheden voor de landbouw in principe niet beperken en dienen aan te sluiten bij de bestaande bebouwing, weginfrastructuur en openbaar vervoer (ov)-routes. Het waterbeheer richt zich op optimale condities voor de landbouw, rekening houdend met specifieke omstandigheden en de grenzen aan de mogelijkheden van het waterbeheer (onder andere door de klimaatverandering).

Conclusie

De ontwikkeling op het perceel De Brandt 6 en 8 past binnen het ontwikkelingsperspectief. Er is sprake van woningsplitsing van een bestaand gebouw waarbij geen extra ruimte wordt geboden voor uitbreiding van de woningen. Daarnaast is, hoewel formeel sprake is van het toevoegen van een woning, geen sprake van een plan waardoor omliggende agrarische bedrijven worden belemmerd in de bedrijfsvoering en/of ontwikkelingsmogelijkheden. Hier wordt verderop in deze onderbouwing nader op ingegaan.

2.2.4 Toetsing gebiedskenmerken

Op de planlocatie zijn drie lagen van toepassing; de natuurlijke laag, de laag van het agrarisch cultuurgebied en de laag van de beleving. De 'stedelijke laag' is in dit geval gezien de ligging in het buitengebied niet van toepassing. Na vermelding van de drie relevante gebiedskenmerken vindt een gezamenlijke toetsing plaats.

2.2.4.1 Natuurlijke laag

Overijssel bestaat uit een rijk en gevarieerd spectrum aan natuurlijke landschappen. Deze vormen de basis voor het gehele grondgebied van Overijssel. Het beter afstemmen van ruimtelijke ontwikkelingen op de natuurlijke laag kan ervoor zorgen dat de natuurlijke kwaliteiten van de provincie weer beeldbepalend worden. Ook in steden en dorpen bij voorbeeld in nieuwe waterrijke woonmilieus en nieuwe natuur in stad en dorp.

De planlocatie, voor zover het de woning betreft, is op de gebiedskenmerkenkaart van de 'Natuurlijke laag' aangeduid met het gebiedstype 'Dekzandvlakte en ruggen'.



Kaart 4. Uitsnede gebiedskenmerkenkaart van de 'Natuurlijke laag' Bron: Omgevingsvisie Overijssel 2017

De afwisseling van opgewaaide ruggen en uitgesleten beekdalen en de daarbij behorende hoogteverschillen kenmerken de dekzandvlaktes van Overijssel. Het is een reliëf rijk landschap, gevormd door de wind dat gekenmerkt wordt door relatief grote verschillen tussen hoog/droog en laag/nat gebied. Soms vlak bij elkaar, soms verder van elkaar verwijderd.

De ambitie is de natuurlijke verschillen tussen hoog en laag en droog en nat functioneel meer sturend en beleefbaar te maken. Dit kan bijvoorbeeld door een meer natuurlijk watersysteem en door beplanting met 'natuurlijke' soorten. En door de (strekings-)richting van het landschap te benutten in gebiedsontwerpen.

De norm is dat dekzandvlakten en ruggen een beschermende bestemmingsregeling krijgen, gericht op instandhouding van de hoofdlijnen van het huidige reliëf. In de richtinggevende uitspraak staat dat als ontwikkelingen plaatsvinden, deze dan bijdragen aan het beter zichtbaar en beleefbaar maken van de hoogte verschillen en het watersysteem. Verder is bij ontwikkelingen de (strekings-)richting van het landschap, gevormd door de afwisseling van beekdalen en ruggen, het uitgangspunt.

2.2.4.2 Laag van het agrarisch cultuurlandschap

In het agrarisch cultuurlandschap gaat het er altijd om dat de mens inspeelt op de natuurlijke omstandigheden en die benut. Hierbij hebben nooit ideeën over schoonheid een rol gespeeld. Wel zijn we ze in de loop van de tijd gaan waarderen om hun ruimtelijke kwaliteiten. Vooral herkenbaarheid, contrast en afwisseling worden gewaardeerd. De ambitie is gericht op het voortbouwen aan de kenmerkende structuren van de agrarische cultuurlandschappen door óf versterking óf behoud óf ontwikkeling of een combinatie hiervan.

De locatie is op de gebiedskenmerkenkaart van de 'Laag van het agrarisch cultuurlandschap' aangeduid met het gebiedstype Jong heide- en broekontginningslandschap'



Kaart 5. Uitsnede gebiedskenmerkenkaart van de 'Laag van het agrarisch cultuurlandschap' Bron: Omgevingsvisie Overijssel 2017


De grote oppervlakte aan – voormalige – natte en droge heidegronden was oorspronkelijk functioneel verbonden met het essen- en oude hoevenlandschap; hier werd geweid en werden de plaggen gestoken voor in de stal; in de stal bemeste plaggen dienden als structuurverbeteraar en bemesting voor de akkergronden op de essen. Na de uitvinding van kunstmest ging deze functie verloren en werden deze gronden grotendeels in cultuur gebracht. Aanvankelijk kleinschalig en min of meer individueel door keuterboertjes, later werd de ontginning planmatig en grootschalig aangepakt (tot in de jaren 60 van de 20e eeuw). De grote natte broekgebieden ondergingen een vergelijkbare ontwikkeling, waardoor de natte en de droge jonge ontginningen nu gelijkenis vertonen. Ten opzichte van omliggend essen- en hoevenlandschap zijn de landbouwontginningen relatief grote open ruimtes, deels omzoomd door boscomplex. Erven liggen als blokken aan de weg geschakeld. Wegen zijn lanen met lange rechtstanden. Vaak zijn het 'inbreidings'landschappen met een rommelige driehoekstructuren als resultaat.

Als ontwikkelingen plaats vinden in de agrarische ontginningslandschappen, dan dragen deze bij aan behoud en versterking van de dragende lineaire structuren van lanen, bosstroken en waterlopen en ontginningslinten met erven en de kenmerkende ruimtematen.

2.2.4.3 Laag van de beleving

In de 'Laag van de beleving' komen de natuurlijke, functionele en sociale processen bij elkaar. Dit is de laag die gaat over de beleefbaarheid van ruimtelijke kwaliteit, identiteit en tijdsdiepte, van recreatieve gebruiksmogelijkheden die een belangrijke rol spelen bij de waardering van de leefomgeving. De laag van de beleving is de laag van de verbinding en het netwerk. Het voegt kenmerken toe als landgoederen, recreatieparken, recreatieve routes maar benut ook vooral de kwaliteit van de andere drie lagen. Het maakt ze beleefbaar en tot een belevenis. De verblijfsrecreatiecomplexen, de attracties, de routes voor wandelen, fietsen en varen zijn een belangrijke economische factor geworden met een vergelijkbaar aandeel in de economie als de agrarische sector

Het plangebied is op de gebiedskenmerkenkaart van de 'Laag van de beleving' aangeduid met 'Donkerte'



Kaart 6. Uitsnede gebiedskenmerkenkaart van de 'Laag van de beleving' Bron: Omgevingsvisie Overijssel 2017

Donkerte wordt een te koesteren kwaliteit. De ambitie is de huidige 'donkere' gebieden, op zijn minst zo donker te houden, maar bij ontwikkelingen ze liever nog wat donkerder te maken. Dit betekent op praktisch niveau terughoudend zijn met verlichting van wegen, bedrijventerreinen e.d. en verkennen waar deze 's nachts uit kan of anders lichtbronnen selectiever richten. Structureel is het vrijwaren van donkere gebieden van verhoging van de dynamiek het perspectief. De ambitie is het rustige en onthaaste karakter te behouden, zodat passages van autosnelwegen en regionale wegen niet leiden tot stedelijke ontwikkeling aan eventuele op- en afritten. Bundeling van stedelijke functies en infrastructuur in de 'lichte' gebieden.

In de richtinggevende uitspraken staat dat in de donkere gebieden alleen minimaal noodzakelijk kunstlicht toegepast mag worden. Dit vereist het selectief inzetten en 'richten' van kunstlicht. Daarnaast vraagt het veel aandacht voor vermijden van onnodig kunstlicht bij ontwikkelingen in het buitengebied.

2.2.4.4 Conclusie gezamenlijke toetsing aan de geldende gebiedskenmerken

In dit geval is sprake van de splitsing van een bestaande woning in twee afzonderlijke wooneenheden binnen de bestaande bebouwing. Hiermee is er geen sprake van relevante activiteiten in relatie de gebiedskenmerken van de 'Natuurlijke laag' en de 'Laag van het agrarisch cultuurlandschap'. De ontwikkeling heeft hier dan ook geen negatieve effecten op. Met betrekking tot 'Donkerte' wordt opgemerkt dat de woning in de huidige situatie al wordt bewoond door twee huishoudens. De splitsing van deze woning in twee afzonderlijke wooneenheden binnen de bestaande woning heeft dan ook geen toename van lichtuitstraling tot gevolg in vergelijking met de reeds bestaande situatie ter plaatse.

2.2.5 Conclusie toetsing aan het provinciaal beleid

De ruimtelijke ontwikkeling waarop deze ruimtelijke onderbouwing van toepassing is, is in overeenstemming met het provinciaal beleid uit de Omgevingsvisie en -verordening Overijssel.

2.3 Gemeentelijk beleid

2.3.1 Structuurvisie Buitengebied Gemeente Dalfsen

Op de kaart van de Structuurvisie Buitengebied zijn grenzen aangegeven tussen de deelgebieden die misschien een bepaalde 'hardheid' suggereren. Overgangen tussen landschappen zijn in de praktijk echter vaak 'zacht' en niet of nauwelijks op een bepaalde perceelsscheiding te begrenzen.

Datzelfde geldt voor de beschrijving van de karakteristiek. Niet overal in een bepaald deelgebied zullen in dezelfde mate waarden en karakteristieken aanwezig zijn.

Bij (aanvragen voor) ruimtelijke ontwikkelingen is dan ook altijd een verfijningslag nodig. Aanvragers mogen ervan uitgaan dat zal worden getoetst aan daadwerkelijk aanwezige waarden.

De planlocatie ligt op de structuurvisiekaart in het gebied 'Heideontginningen noord'. Zie kaart 7 voor een uitsnede uit de Structuurvisie Buitengebied Dalfsen.



Kaart 7. Uitsnede structuurvisiekaart Bron: Structuurvisie Buitengebied Gemeente Dalftsen

2.3.1.1 Karakteristiek Jonge heideontginningen (noord)

De voormalige heidegronden zijn pas in de loop van de negentiende eeuw systematisch in cultuur gebracht. Dat heeft geleid tot een stevige rationele structuur en verkavelingsopzet. De percelen zijn meest blokvormig en bebouwing ligt verspreid aan lange, rechte wegen. De bebouwing vormt puntsgewijze verdichtingen aan de wegen. Dorpen komen in dit gebied niet voor.

Opvallend is de noord-zuidgerichtheid van de wegen, wat wordt versterkt door de aanwezige wegbeplanting. Het landschap is weids en open met fraaie vergezichten. De landbouw is de belangrijkste functie in het gebied. Het grondgebruik is voornamelijk grasland, maar verspreid komen ook percelen met bouwland voor.

2.3.1.2 Kernkwaliteit

Het kampenlandschap wordt gekenmerkt door een variatie aan functies en een gevarieerd halfopen landschapsbeeld met microreliëf, kampjes, historische boerderijen en velerlei landschapselementen..

Het noordelijke heideontginningslandschap kenmerkt zich door de sterke rationele opzet, wat zich uit in lange noord-zuidgerichte wegen met laanbeplantingen en verspreid liggende erven. Het is een open agrarisch productielandschap. Slechts plaatselijk komen verdichtingen voor in de vorm van houtsingels, bosstroken en bebouwing.

2.3.1.3 Ontwikkelingsrichting projectlocatie

Wonen:

Het deelgebied van de heideontginningen vormt een waardevol agrarisch productiegebied. De gemeente zet in op een versterking en uitbreiding van deze functie. Woningbouw kan hiermee op gespannen voet staan. Bestaande woningen worden echter gerespecteerd en in

het kader van het VAB-beleid kunnen wellicht in de toekomst nieuwe woningen worden gerealiseerd. Daarbij vindt altijd afstemming plaats met de omliggende functies. Wonen wordt beschouwd als een ondergeschikte functie in dit deelgebied.

Conclusie

Hoewel met de woningsplitsing van de bestaande woning formeel sprake is van het toevoegen van een woning op de projectlocatie, is wel sprake van een ontwikkeling die past binnen de ontwikkelingsrichting in het jonge heideontginningslandschap. Er is geen sprake van bouwactiviteiten waarmee de woning wordt vergroot. Hiermee heeft de ontwikkeling in relatie tot de reeds bestaande situatie geen negatieve effecten op de bedrijfsvoering en/of ontwikkelingsmogelijkheden van agrarische bedrijven in de omgeving. Het plan doet geen afbreuk aan de landbouw als zijnde belangrijkste functie in dit gebied.

De ontwikkeling is in overeenstemming met de Structuurvisie Buitengebied Dalfsen.

2.3.2 Beleidsregels “Woningsplitsing Inwoonsituaties gemeente Dalfsen 2021”

Op 29 maart 2021 heeft de gemeenteraad beleidsregels voor woningsplitsing vastgesteld. Deze beleidsregels zijn op 13 april 2021 in werking getreden. Om in aanmerking te komen voor woningsplitsing op grond van deze beleidsregels moet aan de volgende voorwaarden worden voldaan:

Algemene voorwaarden voor woningsplitsing

- a. Er moet sprake zijn van een bestaande situatie waarin er twee huishoudens in één woning zijn gehuisvest.
- b. De inwoonsituatie moet zijn vergund of op een andere manier legaal zijn ontstaan voor de vaststelling van het Bestemmingsplan Buitengebied Dalfsen (vastgesteld op 24 juni 2013), het bestemmingsplan Kernen gemeente Dalfsen (vastgesteld op 26 juni 2017) of het Bestemmingsplan Recreatieterreinen en Recreatiewoningen (vastgesteld 1 september 2014), en sindsdien onafgebroken hebben bestaan. Deze regeling geldt dus niet voor nieuwe inwoonsituaties na deze data.
- c. Beide woningen moeten voldoen aan de regels Verbouw van het Bouwbesluit 2012 en de gemeentelijke Bouwverordening c.q. het Besluit Bouwwerken Leefomgeving (Bbl, na de inwerkingtreding van de Omgevingswet) voor zelfstandige woningen. Aanvrager wordt in overweging gegeven zich voor het beoordelen hiervan te laten bijstaan door een deskundige adviseur.
- d. Er mag geen onevenredige aantasting plaatsvinden van de huidige bouw- en gebruiksmogelijkheden van aangrenzende gronden en/of bestemmingen.
- e. De milieutechnische uitvoerbaarheid en toelaatbaarheid wordt aangetoond.

Conclusie:

De gewenste splitsing van de woning aan De Brandt 6 en 8 voldoet aan de algemene voorwaarden. De situatie is legaal en ontstaan voor 24 juni 2013. Er is sprake van een bestaande situatie die onafgebroken heeft bestaan.

De aanvrager heeft een rapport overgelegd waaruit blijkt dat de woningen gaan voldoen aan de regels Verbouw van het Bouwbesluit 2012 en de gemeentelijke Bouwverordening. Er wijzigt na splitsing van de woning niets aan de bestaande situatie.

Aanvullende voorwaarden voor het buitengebied

- a. Er mag geen uitbreiding plaatsvinden van de op grond van de geldende bouwregels toegestane bebouwde oppervlakte en het bouwvolume van hoofd- en bijgebouwen.

- b. Inpassing op het erf en in het landschap moet – als de inrichting van het erf daartoe aanleiding geeft - plaatsvinden aan de hand van een ruimtelijk kwaliteitsplan.

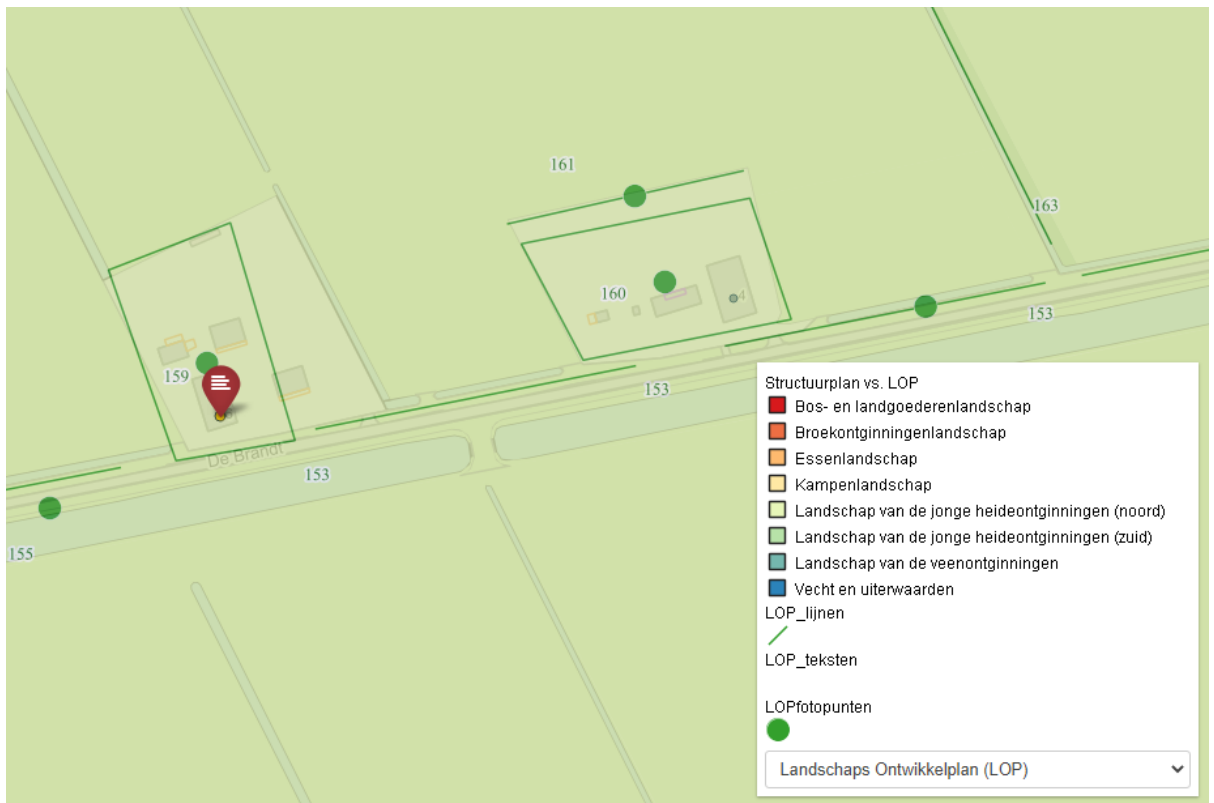
Conclusie:

De gewenste splitsing van de woning voldoet aan de aanvullende voorwaarden. Er vindt geen uitbreiding plaats van de woning of de bijbehorende bouwwerken.

De huidige inrichting van het erf geeft geen reden tot aanpassing.

2.3.3 Landschapsontwikkelingsplan

Het Landschapsontwikkelingsplan (LOP) is een gemeentedeekkende visie op de landschappelijke ontwikkeling van zeven verschillende deelgebieden. In het LOP is per deelgebied een beschrijving van het landschap gegeven. De planlocatie ligt in het deelgebied 'Landschap van de jonge heideontginningen (noord)'.
'Landschap van de jonge heideontginningen (noord).



Kaart 8. Uitsnede LOP Bron: iNzicht kaartviewer Dalfsen

Hoofdstuk 3 Onderzoeken

In dit hoofdstuk worden alle ruimtelijk relevante omgevingsfactoren op een rij gezet en belangen afgewogen. De belangenafweging moet aantonen dat de betreffende ontwikkeling aan een goede ruimtelijke ordening voldoet. Daarbij wordt op het volgende ingegaan:

- Archeologie;
- Bodem;
- Duurzaamheid;
- Ecologie;
- Externe veiligheid;
- Milieuzonering;
- Geluid;
- Luchtkwaliteit;
- Verkeerssituatie;
- Water.

3.1 Archeologie

De archeologisch verwachtingswaarden zijn doorvertaald in de geldende bestemmingsplannen middels archeologische dubbelbestemmingen. In dit geval is dubbelbestemming 'Waarde Archeologie – 7' van toepassing (zie ook paragraaf 1.2). Ter plaatse van deze gronden geldt geen onderzoeksplicht.

3.2 Bodemkwaliteit

Voor het splitsen van de woning is geen bodemonderzoek nodig. De functie is en blijft wonen. De oppervlakte voor wonen wordt niet uitgebreid.

3.3 Duurzaamheid

April 2017 heeft de gemeenteraad van Dalfsen het Beleidsplan duurzaamheid 2017 – 2025 vastgesteld. In dit beleidsplan worden verbeterdoelen en concrete doelen gesteld. De ambitie is om een duurzaam leefbare gemeente te maken. Hiervoor zijn vier verbeterdoelen gesteld: meer lokale kracht, minder energieverbruik, meer duurzame energie en meer circulair.

In dit geval is sprake van woningsplitsing van een bestaande woning waarbij geen sprake is van enige uitbreiding van de bebouwing op het perceel. In het kader van dit plan zijn er geen duurzaamheidsvereisten.

3.4 Ecologie

3.4.1 Natura 2000 gebieden

Het plangebied maakt geen onderdeel uit van een Natura 2000-gebied of een Beschermd natuurmonument. Het dichtstbijzijnde natuurbeschermingsgebied is het Natura 2000-gebied Uiterwaarden Zwarte Water & Vecht op een afstand van ca. 2,3 km. Gezien de relatief grote afstand van het perceel tot het dichtstbijzijnde natuurbeschermingsgebied en de aard en beperkte omvang van de ontwikkeling, kan een aantasting van de instandhoudingsdoelstellingen van het Natura 2000-gebied op voorhand redelijkerwijs worden uitgesloten. Verdere toetsing in de vorm van een AERIUS-berekening, verslechteringstoets of een passende beoordeling of het aanvragen van een vergunning op grond van de Wet natuurbescherming is niet noodzakelijk.

3.4.2 Natuurnetwerk Nederland

Het plangebied ligt niet binnen de begrenzing van het Natuurnetwerk Nederland (NNN). In de ruimere omgeving van het plangebied liggen enkele NNN-gebieden, waaronder de Vecht en enkele grotere bosgebieden langs de noordzijde van de Vecht onder Dalfsen. Aangezien het plangebied buiten het NNN ligt en van een fysieke aantasting van het NNN dus geen sprake is, kunnen negatieve effecten op de wezenlijke kenmerken en waarden van het NNN worden uitgesloten.

3.4.3 De Wet natuurbescherming

Omdat er geen wijziging van de bestaande situatie/bebouwing plaatsvindt, hoeft geen Quick scan Flora en Fauna te worden gedaan.

De zorgplicht blijft echter wel van toepassing. Voor alle beschermde inheemse (ook de algemeen voorkomende) vogelsoorten geldt vanuit de Flora- en faunawet een verbod op handelingen die nesten of eieren beschadigen of verstoren. Ook handelingen die een vaste rust- of verblijfplaats van beschermde vogels verstoren zijn niet toegestaan. In de praktijk betekent dit dat versturende werkzaamheden alleen buiten het broedseizoen uitgevoerd mogen worden. De zorgplicht blijft, ongeacht de status van de soorten, wel van kracht.

3.5 Externe veiligheid

De ontwikkeling is getoetst aan het Externe Veiligheidsbeleid zoals aangegeven in het verzamelplan.

Kaart 10. De Brandt 6 en 8



Uitsnede gemeentelijke risicokaart Giskit viewer 2017 gem Dalfsen

3.5.1 Toetsing Risicobronnen

Toets aan risicokaart

Het plangebied ligt in het groene gebied. Dit betekent dat externe veiligheid geen rol speelt.

Conclusie

Het plangebied ligt zo ver af van de risicobronnen, zodat externe veiligheid geen rol speelt. Nader onderzoek is niet nodig.

3.6 Milieuzonering

In dit geval is met de splitsing formeel weliswaar sprake van de toevoeging van een woning, maar de ontwikkeling vindt plaats binnen de bestaande woning. Er is geen sprake van

uitbreiding van de woning en/of bouwmogelijkheden. De functie 'wonen' is niet milieubelastend voor de omgeving. Omgekeerd is vanwege bovenstaande ook geen sprake van de belemmering in de bedrijfsvoering en/of ontwikkelmogelijkheden van omliggende milieubelastende functies. Tevens is geen sprake van een wijziging in relatie tot en woon- en leefklimaat ter plaatse van de woning.

3.7 Geluid

De Wet geluidhinder (Wgh) heeft als doel de mensen te beschermen tegen geluidsoverlast. Op basis van deze wet moet bij ruimtelijke ontwikkelingen aandacht worden besteed aan het aspect geluid.

In dit geval is sprake van de planologische splitsing van een woning waar reeds sprake is van een bestaande inwonings situatie. Een akoestisch onderzoek is niet noodzakelijk. De ontwikkeling is niet in strijd met de Wgh.

3.8 Luchtkwaliteit

Het initiatief betreft het splitsen van een bestaande woning. Op basis van de aard en omvang van de ontwikkeling wordt geconcludeerd dat de ontwikkeling niet "in betekenende mate" bijdraagt aan luchtverontreiniging. Het aspect 'luchtkwaliteit' vormt hiermee geen belemmering voor het plan.

3.9 Verkeerssituatie

Hierbij wordt gekeken naar de ontsluiting van het perceel en het parkeren van bewoners en bezoekers. Met deze ontwikkeling zal de verkeerssituatie niet wijzigen aangezien reeds sprake is van een inwonings situatie. Hoewel er formeel een woning wordt toegevoegd is er geen sprake van een toename van het aantal personen ter plaatse. De feitelijke situatie wordt enkel planologisch ingepast..

3.10 Water

3.10.1 Watertoets

In het kader van de Wet ruimtelijke ordening (Wro) en het Besluit ruimtelijke ordening (Bro) is een watertoets verplicht bij gemeentelijke bestemmingsplannen en projectbesluiten. De watertoets is een procesinstrument, waarbij het waterschap en de initiatiefnemer (gemeente) onderlinge afstemming zoeken.

3.10.2 Relevant beleid

Er zijn veel beleidstukken over water vastgesteld. Zowel de provincie, het waterschap als de gemeente stellen waterbeleid vast. De belangrijkste kaders zijn de Omgevingsverordening en –visie van de provincie Overijssel, het Waterbeheerplan 2016 – 2021 van het Waterschap Drents Overijsselse Delta, het gemeentelijk rioleringsplan en het Waterplan van de gemeente Dalfsen.

3.10.3 Watertoetsproces

Het Waterschap Drents Overijsselse Delta is geïnformeerd over het plan met het invullen van de digitale watertoets. Deze toets heeft geleid tot het resultaat 'geen waterschapsbelang'. Het plan betreft alleen een functiewijziging van bestaande bebouwing en heeft geen noemenswaardige invloed op de waterhuishouding. Er is geen sprake van (grond) wateroverlast in de omgeving van het plan. Er is geen waterschapsbelang.

Bovenstaande conclusie is getrokken op basis van de ingevoerde gegevens op www.dewatertoets.nl. Het proces van de watertoets is goed doorlopen. Het waterschap Drents Overijsselse Delta gaat akkoord met het plan.

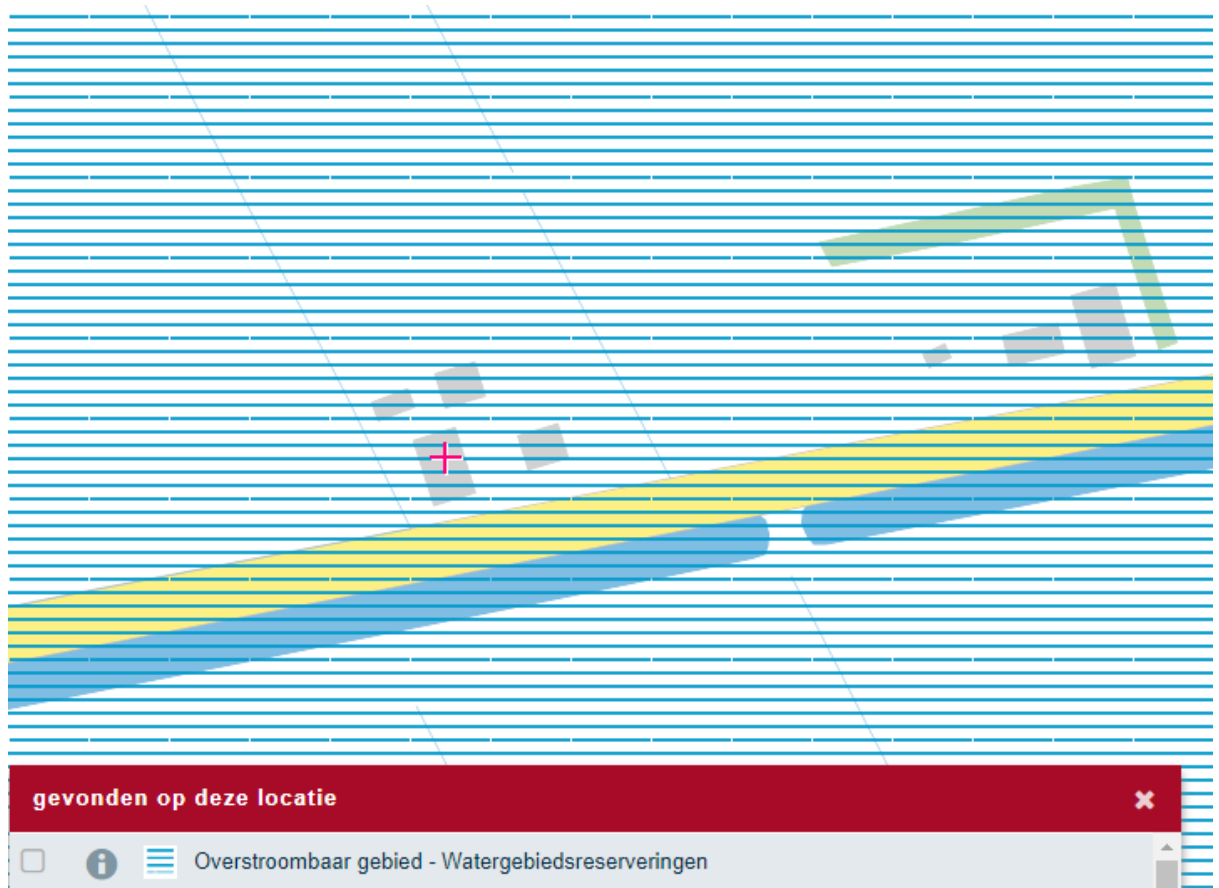
3.10.6 Overstromingsrisicoparagraaf

Volgens artikel 2.14.4 van de Omgevingsverordening van de provincie Overijssel moet bij ontwikkelingen in overstroombaar gebied een overstromingsrisicoparagraaf in de ruimtelijke

onderbouwing worden opgenomen.

Onder overstroombaar gebied verstaan we gebieden die normaal gesproken niet onder water staan, maar kunnen overstromen (tijdelijk onder water staan) als gevolg van een extreme gebeurtenis. Het gaat zowel om buitendijkse gebieden die bij hoogwater overstromen (bijvoorbeeld uiterwaarden) als om de beschermde gebieden achter de dijk (binnendijkse gebieden) die alleen bij een calamiteit onder water komen te staan.

Volgens de viewer van de provincie Overijssel ligt het plangebied in overstroombaar gebied. Dit is hieronder zichtbaar.



Kaart 12. Uitsnede IPO risicokaart Bron: Omgevingsverordening Overijssel

Risico-inventarisatie

Op de risicokaart komt het volgende kaartbeeld naar voren bij overstromingen met een kleine kans (1/1000 tot 1/10.000 jaar). Dit zijn de overstromingen vanuit het primaire systeem (bijvoorbeeld de Vecht) waar de dijken een strenge norm hebben. Voor de betreffende locatie wordt een maximale waterdiepte van 0,8 tot 2 meter gevonden (zie kaart 12). Op de kaart van middelgrote kans (1/100 jaar) blijft de betreffende locatie waarschijnlijk droog. De risicokaart geeft geen tijd tot overstroming aan.

In geval van overstroming zijn er geen belemmeringen om de beoogde ontwikkelingen op de locatie toe te staan. Het Waterschap Drents Overijsselse Delta en de Veiligheidsregio zijn op de hoogte gesteld van de ontwikkeling. Gezien de kleine kans van overstroming en het feit dat het bestemmingsplan geen verblijfsfunctie voor kwetsbare groepen mogelijk maakt, is het niet nodig om maatregelen te nemen.

Hoofdstuk 4 Planbeschrijving

4.1 Algemeen

In dit hoofdstuk wordt aangegeven op welke wijze de binnen het plangebieden voorkomende functies, zoals die in het voorgaande aan de orde zijn geweest, in het bestemmingsplan worden geregeld. Het betreft de uitgangspunten met betrekking tot de gewenste ruimtelijke structuur, de functionele structuur en de milieu-uitgangspunten. Tevens wordt aangegeven hoe het beleid en de planuitgangspunten zijn verwoord in de bestemming.

4.2 Beschrijving gewenste situatie

De woonbestemming van het perceel De Brandt 6 en 8 blijft bestaan. Het aantal woningen binnen de bestemming "Wonen" wordt in een eerstvolgende herziening van het bestemmingsplan Buitengebied of in het omgevingsplan gewijzigd van maximaal één naar maximaal twee woningen. Op de verbeelding wordt ter plaatse van de woning De Brandt 6 en 8 de aanduiding 'aaneengebouwd' opgenomen en wordt de inhoud gemaximeerd op 830 m³ (conform vergunning d.d. 29 oktober 2003). De oppervlakte van bijbehorende bouwwerken wordt gemaximeerd op 200 m².

Hoofdstuk 5 Economische Uitvoerbaarheid

In het Besluit ruimtelijke ordening (Bro) is vastgelegd dat ruimtelijke plannen economisch uitvoerbaar moeten zijn. De gemeente Dalfsen heeft een planschadeovereenkomst met de aanvrager gesloten, waarin is vastgelegd dat eventuele kosten voor planschade volledig voor zijn rekening komen.

Het is niet nodig een exploitatieplan vast te stellen omdat het kostenverhaal met een ontwikkelingsovereenkomst is geregeld. De economische uitvoerbaarheid van deze ontwikkeling is hiermee voldoende gegarandeerd.