



1. Kavel 1 met huidige boerderij
2. Nieuw te ontwikkelen kavel
3. Nieuw te ontwikkelen woning (buiten milieuzone)\*
4. Nieuw te ontwikkelen bijgebouw (al dan niet binnen milieuzone)\*
5. Milieuzone
6. Bestaande bosstrook - singel
7. Nieuw te ontwikkelen houtsingel
8. Knip en scheerhaag
9. Afscheiding voorerf van bestaande kavel
10. Nieuw aan te planten lindebomen
11. Nieuw aan te planten fruitboomgaard in nutstuin
12. Beeldbepalende bomen handhaven
13. Karrespoor semi onverhard
14. Bestaande verharding / ontsluiting
15. Behoud zicht op landschap

\* inrichting perceel in samenspraak nieuwe eigenaar

www.labeltien.nl  
info@labeltien.nl

PROJECTNAAM  
Ruimtelijk kwaliteitsplan

ONDERDEEL  
Landschappelijke inpassing

GETEKEND DOOR






DATUM  
November 2019

SCHAAL  
1:500



afbeelding 14. Ruimtelijk kwaliteitsplan (niet op schaal - tekening op schaal opgenomen als bijlage)



-  Water
-  Bos
-  Bestaande weg
-  Nieuwe weg → H. Klinkers
-  Beem

