







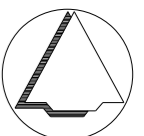


LEGENDA

- Plangebied
 -  Plangrens
- Bestemmingen
 -  AW Agrarisch met waarden
 -  W Wonen
- Dubbelbestemmingen
 -  WR-AV1 Waarde - Archeologische verwachting 1
- Gebiedsaanduidingen
 -  overige zone - bonteeld uitgesloten
- Functieaanduidingen
 -  (saw-hov) specifieke vorm van agrarisch met waarden - hoogteverschillen
- Bouwaanduidingen
 -  [bg] bijgebouwen
- Figuren
 -  relatie
- Verklaring
 -  Ondergrond

Gemeente Borne



NAAM PLAN

Buitengebied Borne, herziening Prinsenweg 12 Zenderen

NAAM GML-BESTAND

NL.IMRO.0147.BpBG2014hz005-vg01

DATUM

13-10-2017

BLAD VAN BLADEN

1 VAN 1

FORMAAT

A3



Best M ingenieursbureau
 Buiksloterdijk 338 1034 ZG Amsterdam
 020 6338110 www.bestm.nl



Bestemmingsplannen
 Twentepoort Oost 16A 7609 RG Almelo
 0546 454466 www.bjz.nu

TEKENAAR

MvL

SCHAAL

1 : 1000