

VERKLARING

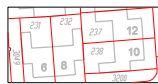
BESTEMMINGEN

art.3 Tuin


art.4 Wonen 1

art.5 Wonen 2


art.6 Wonen uit te werken




Topografische gegevens en
bestaande ondergrond



plangrens



bestemmingsgrens



bouwgrens



Maximale bouwhoogte en
goothoogte in meters
Maximaal aantal



woningen per bouwvlak



Afdeling ROM
Team Ruimtelijke Ordening
en Verkeer

STEDENBOUW

Project

Zuid Bornerbroek
Partiële herziening Lange Voort

Vastgesteld door Gemeenteraad / B&W d.d. : --

Goedgekeurd door Gedeputeerde Staten d.d. : --

Bestandsnaam \$FILEA\$

Gemeentenr. 0141

Projectnummer --

Getekend DS

Status VASTGESTELD

Datum 01-APRIL-2009

Complex Wijknr. Tekeningnr.

Blad van Blad

Schaal 1:1000

-- 21 24898 1/1

Formaat A4