

**BESTEMMINGEN**

- VI Verkeersdoeleinden I (VI)
- VII Verkeersdoeleinden II (VII)
- G Groen (G)
- M Maatschappelijke doeleinden (M)
- W water (W)
- S Spoorweginfrastructuur (S)

**AANDUIDINGEN BESTEMMINGEN**

- differentiatievak verkeersdoeleinden II
- terre met mogelijkheid tot retentie
- fietspad

**AANDUIDINGEN**

- ondergrond
- Huidige waterlopen
- plangrens
- aslijn rijbaan
- aslijn 2x2
- spoorweg
- straatpad met belemmeringszone (met maximale bouwhoogtes in meters t.o.v. NAP)
- aanduiding profiel
- locatie pompemal

Vastgesteld: 6-8-2004  
Goedgekeurd: 22-8-2005

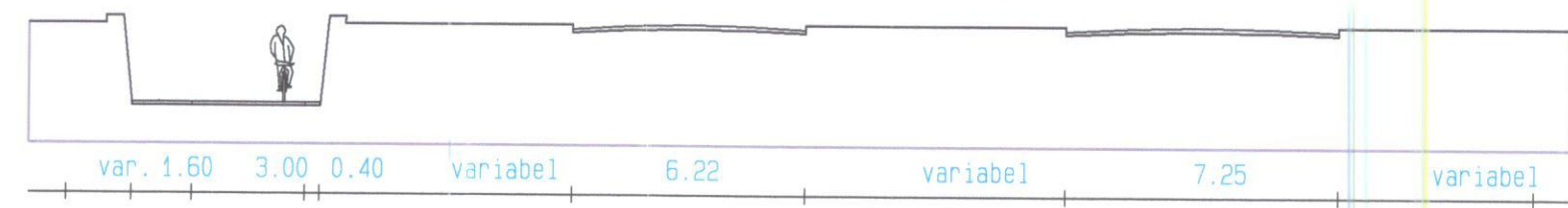
Behoort bij raadsbesluit: 04.03.03  
d.d. 14-03-2004  
de griffier: J.H.

N

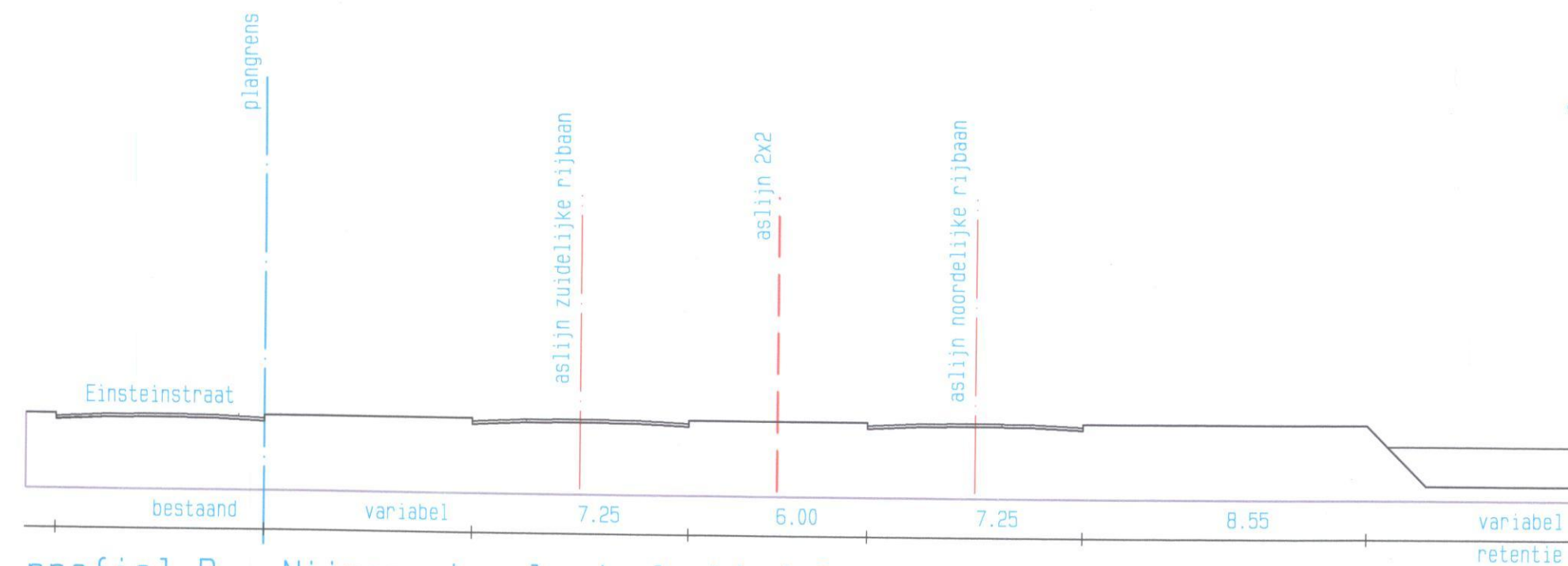
**GEMEENTE ALMELO**  
afd. Vastgoed en Belastingen, Team Geo-informatie en Belastingen

**Bestemmingsplankaart Nijreessingel**  
nummer: 110301.795.A schaal: 1:2000

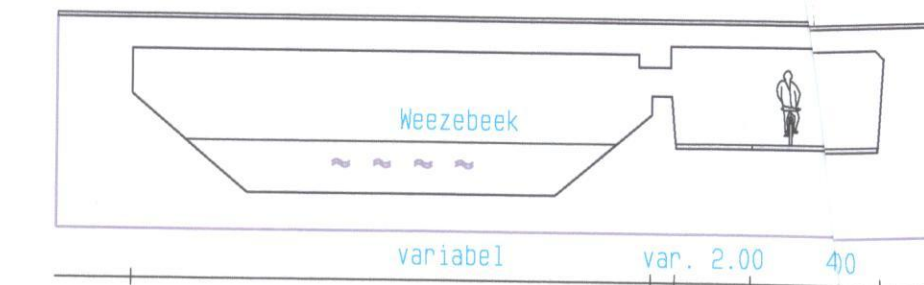
datum	gzt.	gez.	gewijzigd	schaal
23-04-03			27-11-03 05-02-04	1:2000
paraaf	R.W.		MHA MHA	GED/M19/NIJ/OVE/nijrsng1_best_260204




profiel A fietstunnel Bornsestraat



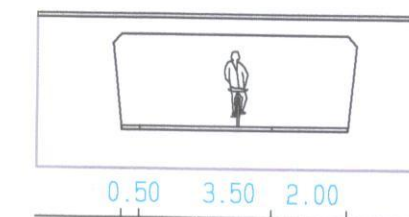
profiel B Nijreessingel, deelgebied 3



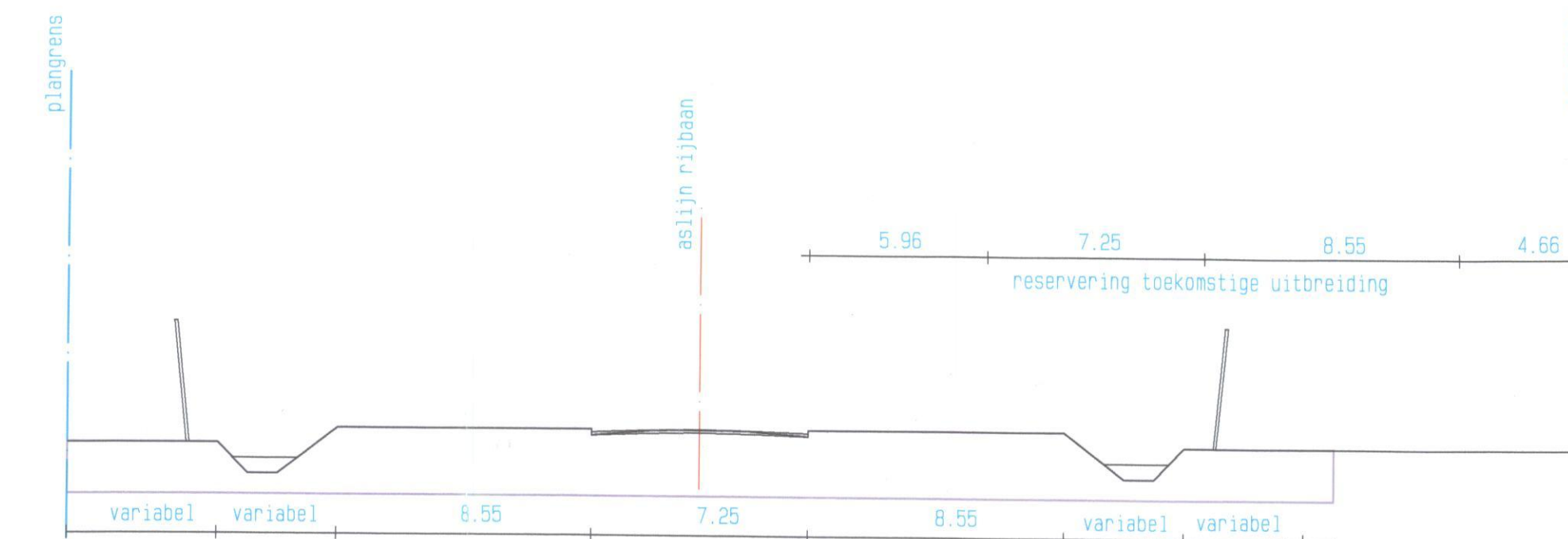
profiel C fietstunnel Weezebeek



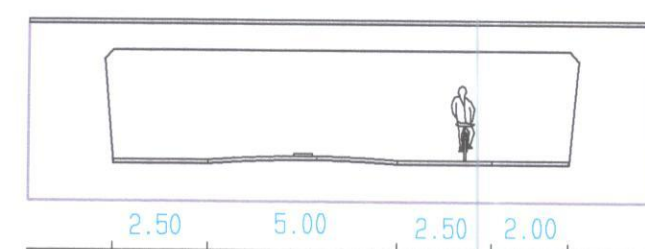
profiel D Nijreessingel t.h.v. spooronderdoorgang



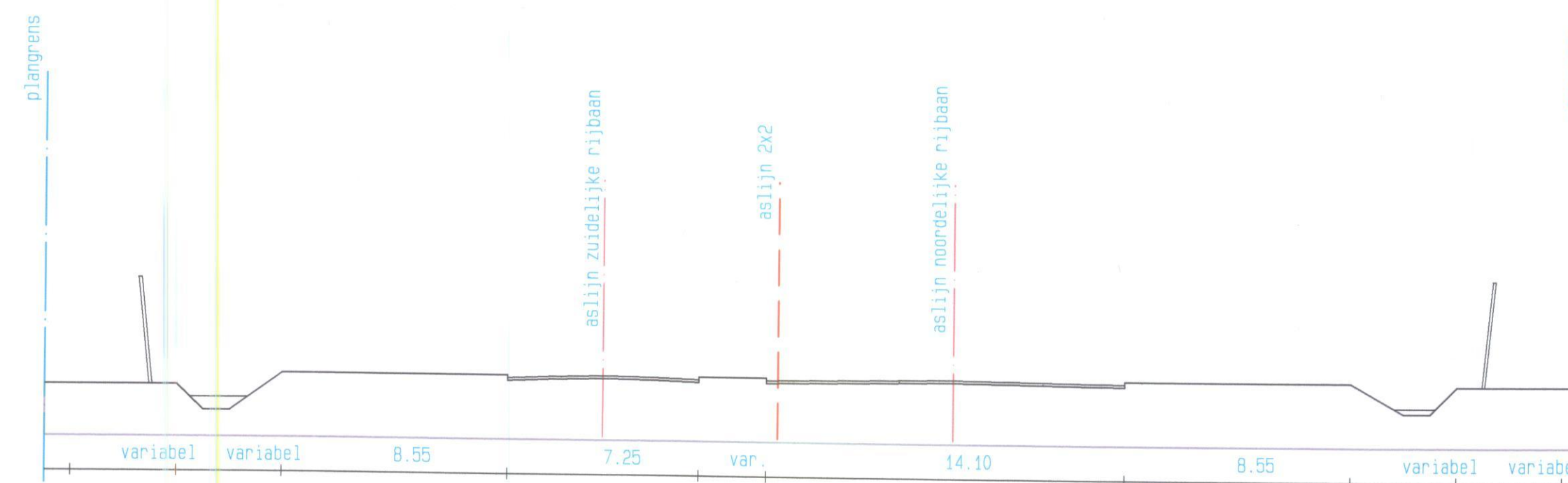
profiel E fietstunnel Nijreesweg



profiel F Nijreessingel, westelijk van Nijreesweg




profiel G tunnel Bornerbroeksestraat



profiel H Nijreessingel, nabij H. Roland Holstlaan

Behoort bij raadsbesluitnr. 04 03 03  
d.d. 11-03-2004

de griffier, *JH*

		<b>GEMEENTE ALMELO</b>			
		afd.: Vastgoed en Belastingen, Team Geo-informatie en Belastingen			
Bestemmingsplankaart profielen Nijreessingel					
nummer: 110301.795.B					
bet.	gec.	gez.	gewijzigd		schaal: 1:200
datum	23-04-03		16-11-03	26-02-04	naam tek.
paraaf	R.M.		MHA	MHA	GEO/M19/NIJ/OVE/nijrsng1_besprof_260204

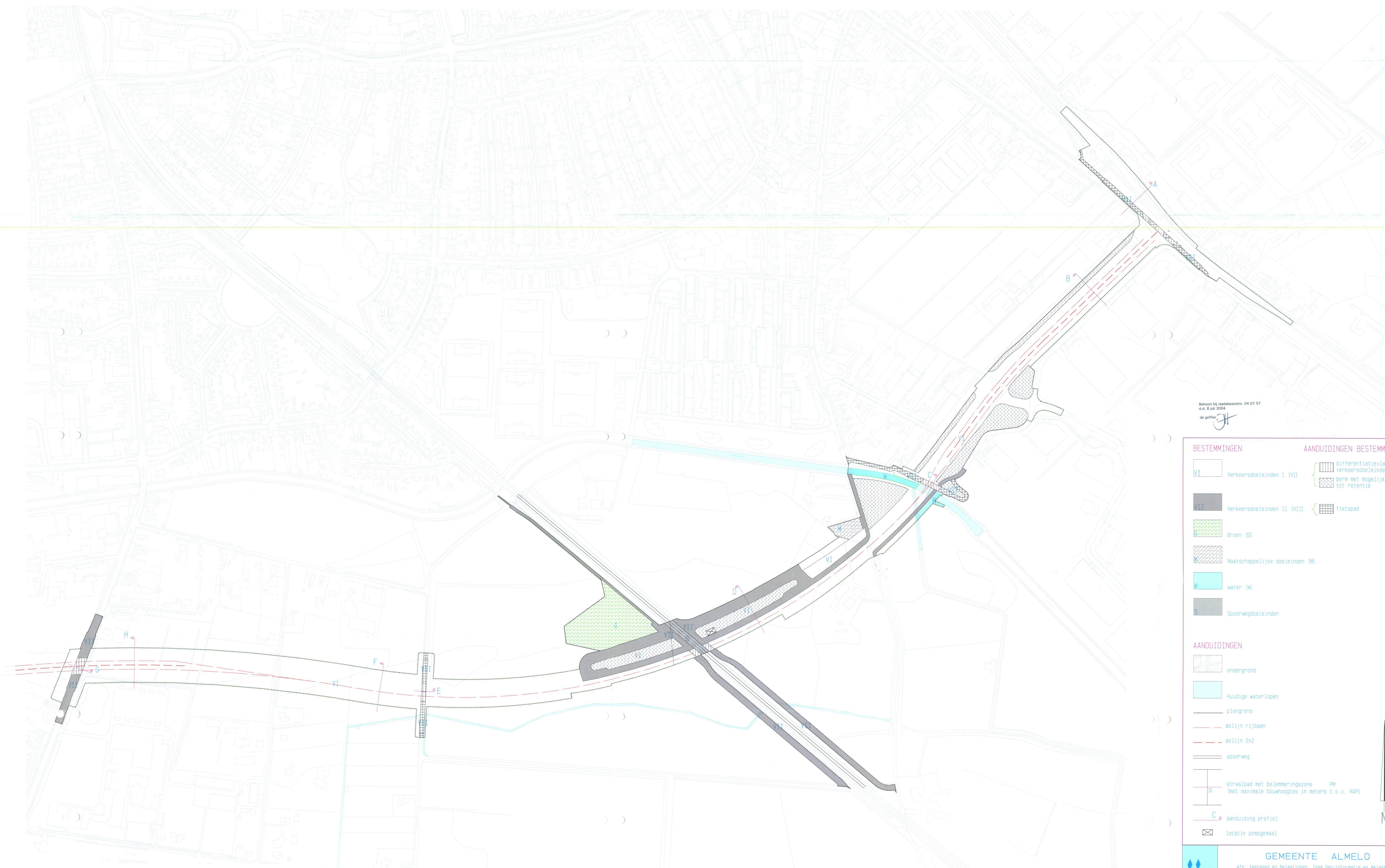
Behoort bij raadsbesluit nr. 04 07 07  
d.d. 8 juli 2004  
de griffier

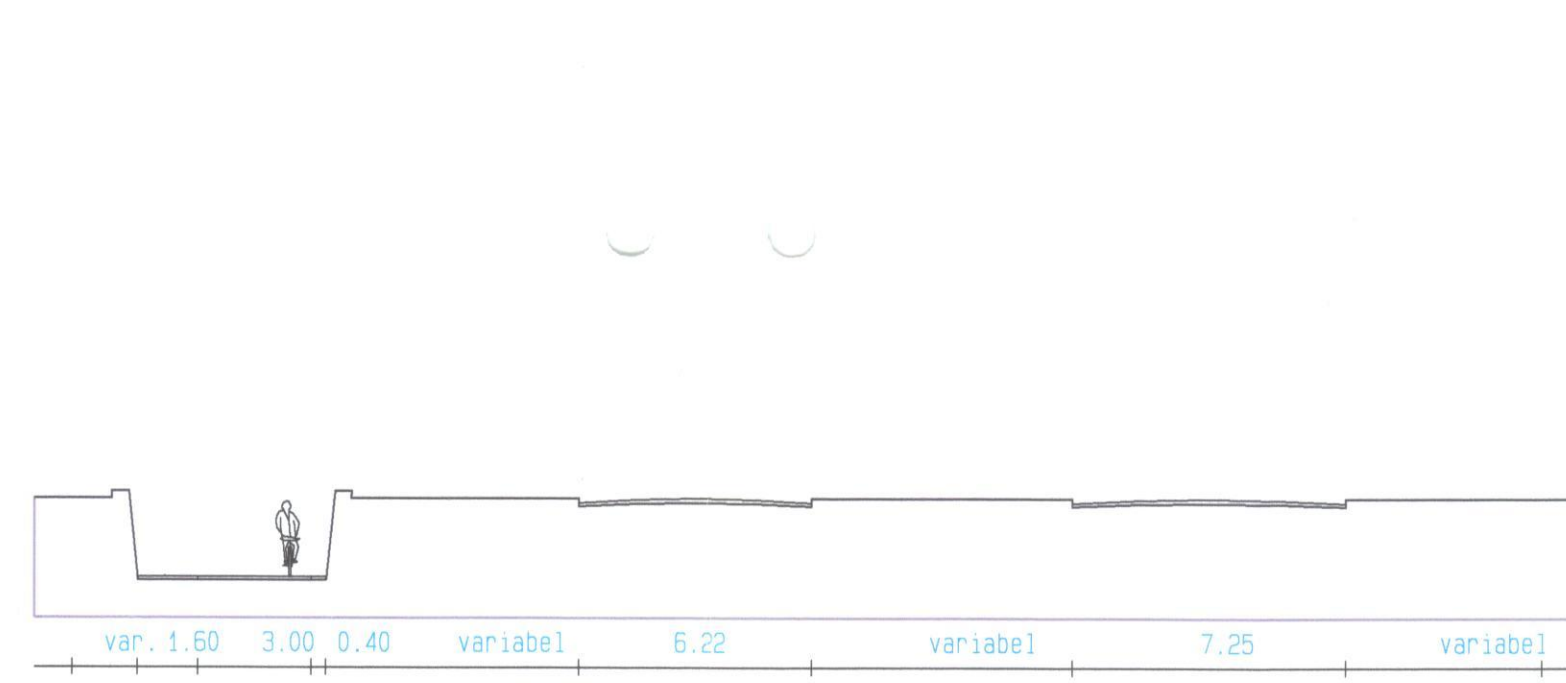
BESTEMMINGEN		AANDUIDINGEN BESTEMMINGEN	
VI	Verkeersdoelinden I (VI)		differentiatievlak verkeersdoelinden II
VII	Verkeersdoelinden II (VII)		boom met mogelijkheid tot retentie
G	Groen (G)		fietspad
M	Maatschappelijke doelinden (M)		
W	water (W)		
S	Spoorwegdoelinden		
AANDUIDINGEN			
	ondergrond		
	Huidige waterlopen		
	plangrens		
	aslijn rijbaan		
	aslijn 2x2		
	spoorweg		
	straatpad met belemmeringszone (met maximale bouwhoogtes in meters t.o.v. NAP)	PM	
	aanduiding profiel	C	
	locatie pompgemaal		

**GEMEENTE ALMELO**  
afd. Vastgoed en Belastingen, Team Geo-informatie en Belastingen


Bestemmingsplankaart Nijreessingel  
nummer: 110301.795.A

datum	gri.	gec.	gez.	gewijzigd	schaal	1:2000
23-04-03				17-11-03	28-02-04	bestandsaan tek.
bereaf	R.N.			MHA	MHA	GED/MIS/NIJ/OIE/nijrsngl_best_262004

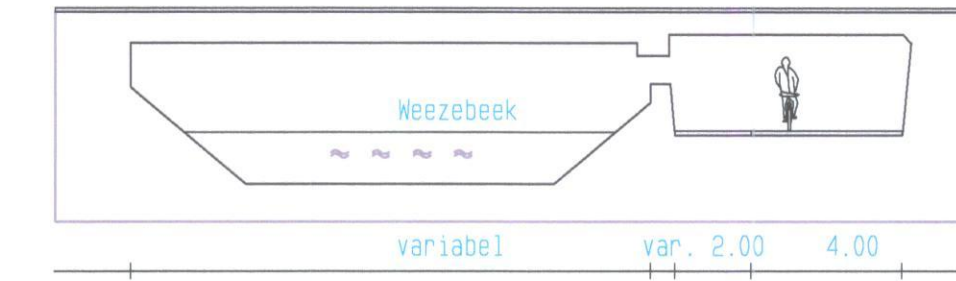




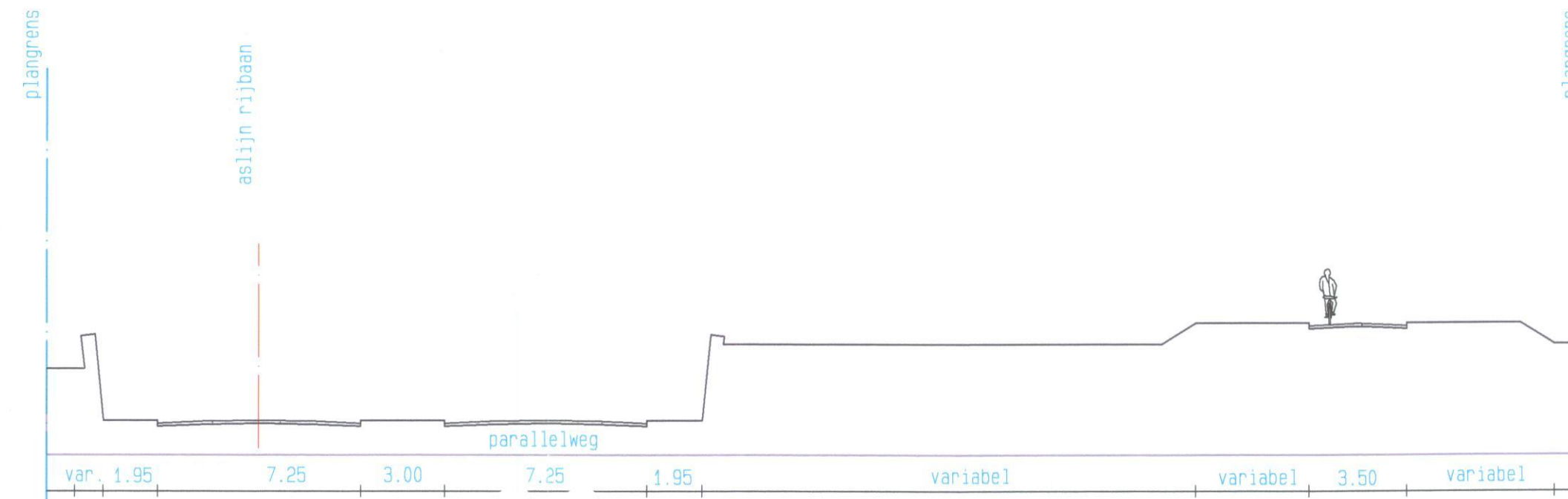
profiel A fietstunnel Bornsestraat



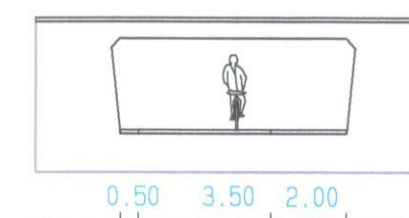
profiel B Nijreessingel, deelgebied 3



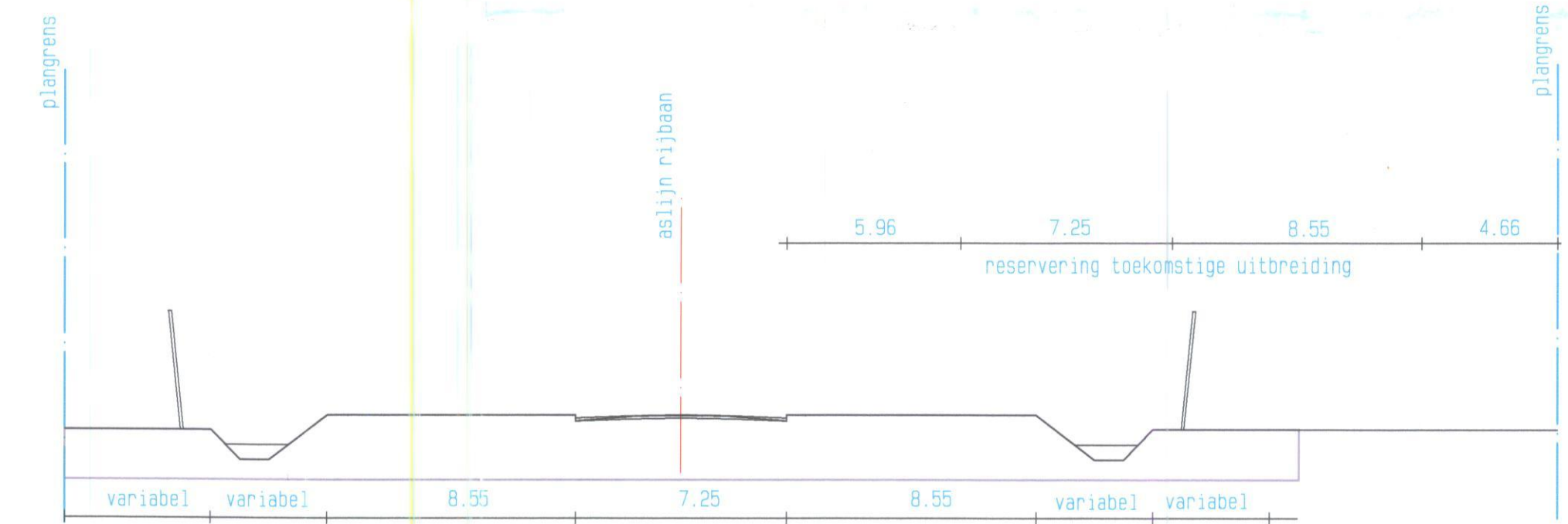
profiel C fietstunnel Weezebeek



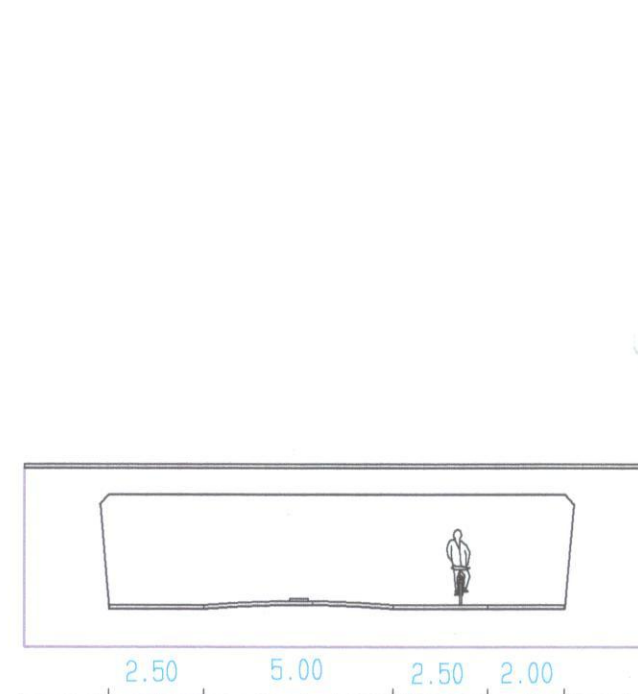
profiel D Nijreessingel t.h.v. spooronderdoorgang



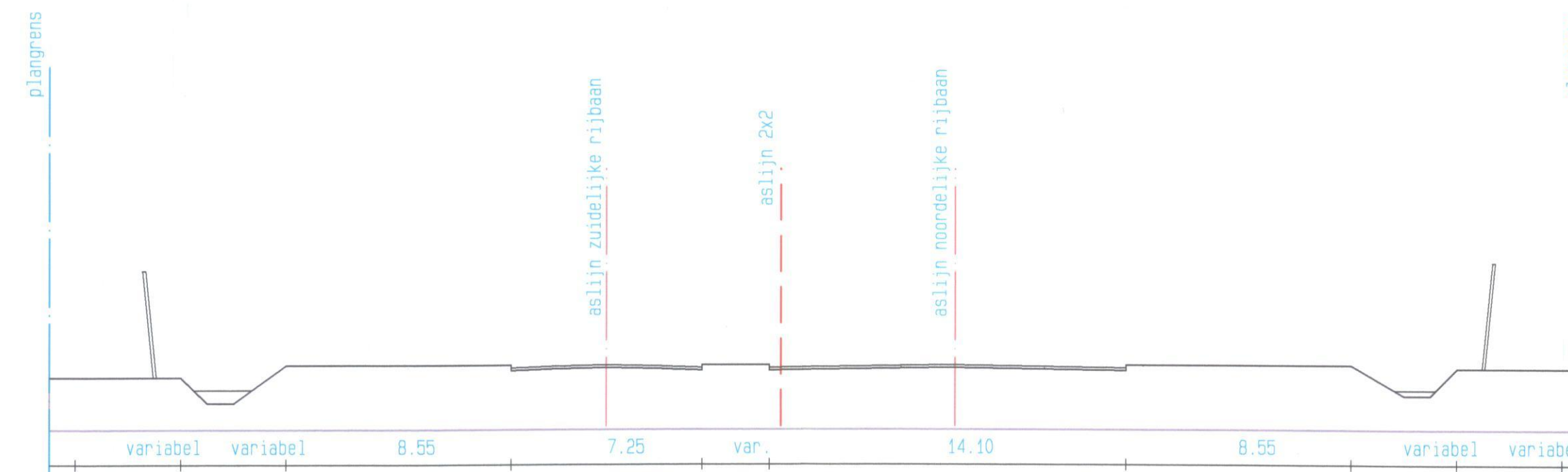
profiel E fietstunnel Nijreesweg



profiel F Nijreessingel, westelijk van Nijreesweg



profiel G tunnel Bornerbroeksestraat



profiel H Nijreessingel, nabij H. Roland Holstlaan

Behoort bij raadsbesluitnr. 04 07 07  
d.d. 8 juli 2004

de griffier *JH*

	<b>GEMEENTE ALMELO</b>			
	afd.: Vastgoed en Belastingen, Team Geo-informatie en Belastingen			
Bestemmingsplankaart profielen Nijreessingel				
nummer: 110301.795.B				
datum	get.	gec.	gez.	gewijzigd
23-04-03				16-11-03 26-02-04
paraaf	R.M.		MHA	MHA
GEO/W19/NIJ/OVE/nijrsngl_besprof_260204				