

Gemeente Almelo

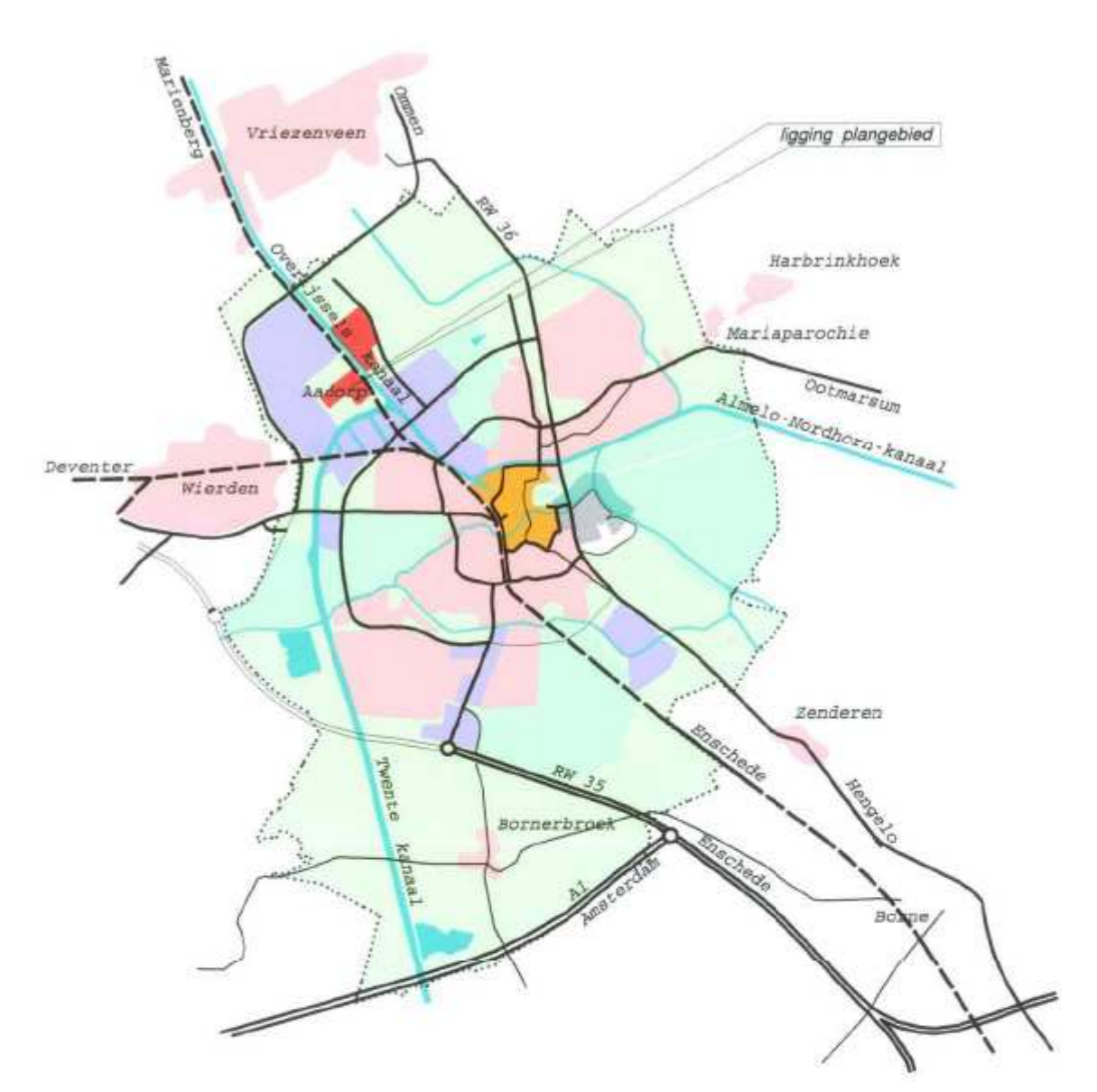
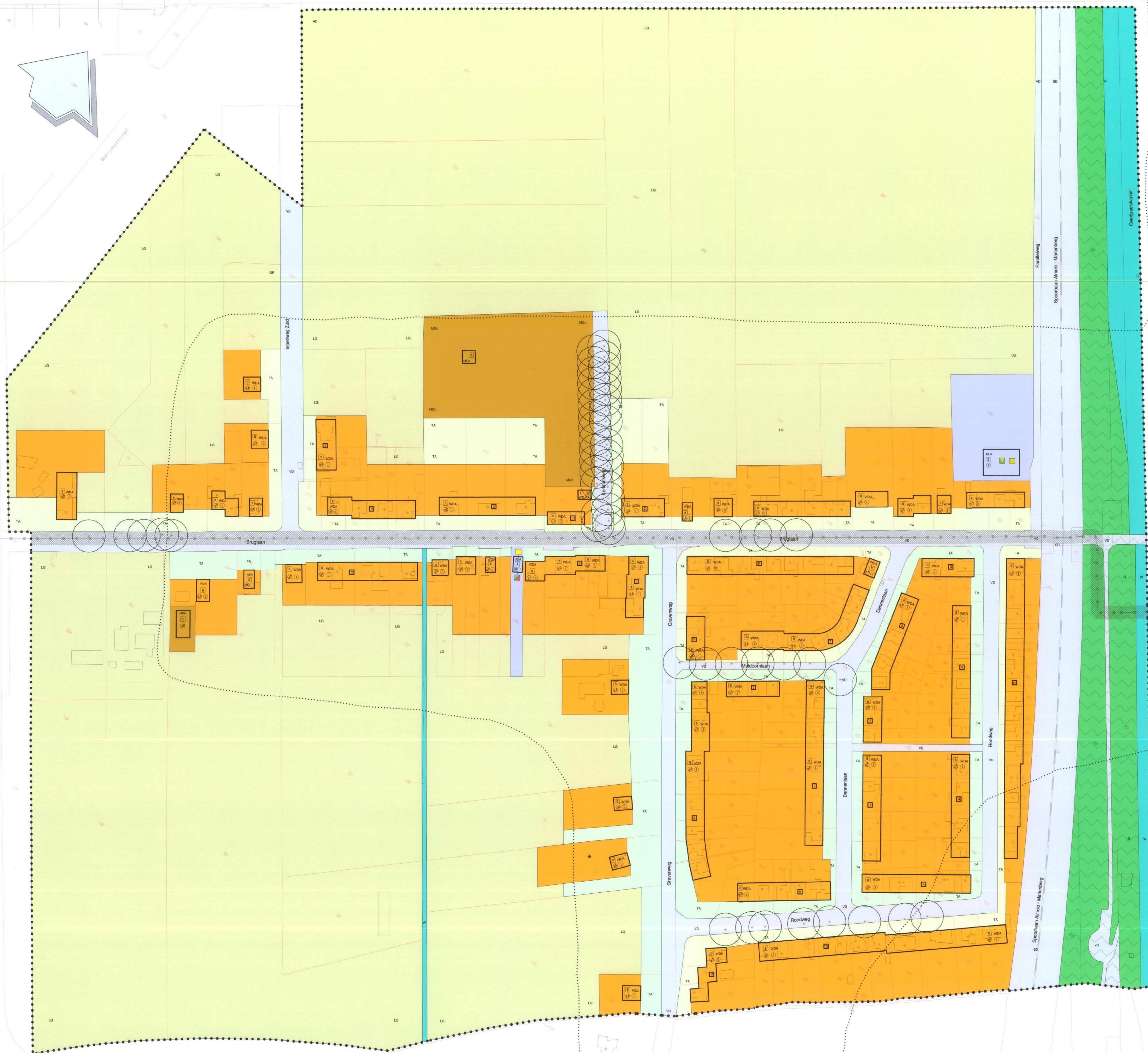
BESTEMMINGSPLAN NOORD
AADORP
Plandeel Molenhoek zuid

Vastgesteld door Gemeenteraad / B&W d.d.:
 Goedgekeurd door Gedeputeerde Staten d.d.:

Ontwerper	b.k. / d.a.	Status	VASTSTELLING
Datum	17 MAART 2009	Compl. Wijk	Telingsnr.
Schaal	1 : 1000		
Formaat	A1		

STEDENBOUW

23559-A 2/5



KADASTER AMBT ALMELO SECTIE B

Bestemmingsplan Noord
AADORP
Plandeel De Woesten

Vastgesteld door Gemeenteraad / B&W o.d.
 Goedgekeurd door Gedeputeerde Staten o.d.

Geleend	D.K./D.S.	Datum	17 MAART 2009	Comp. Wf/Wv	Teunisgr.	Blat van Blat
Schaal	1:1000	Formaat	A0	23559-B	3/5	

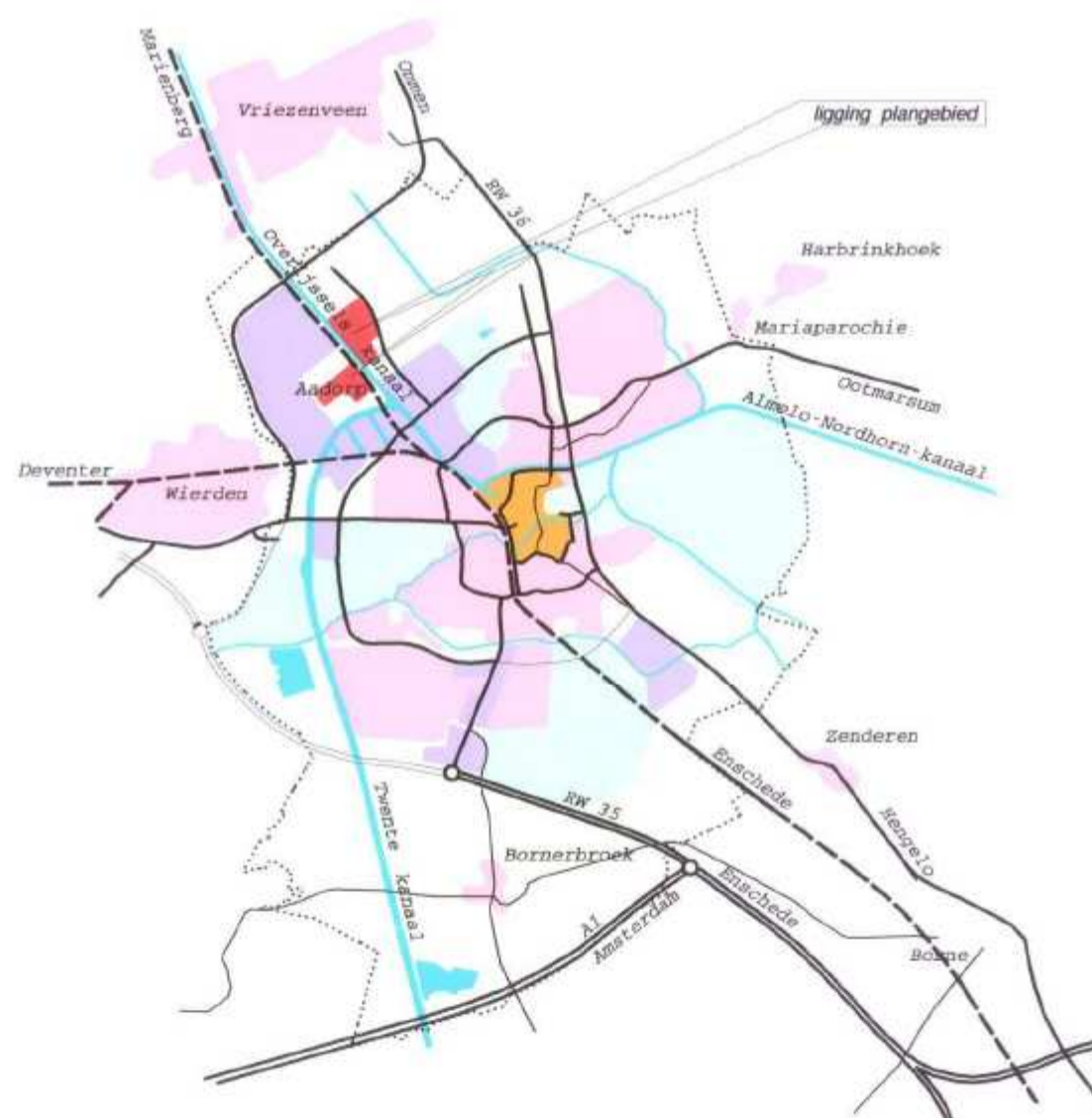
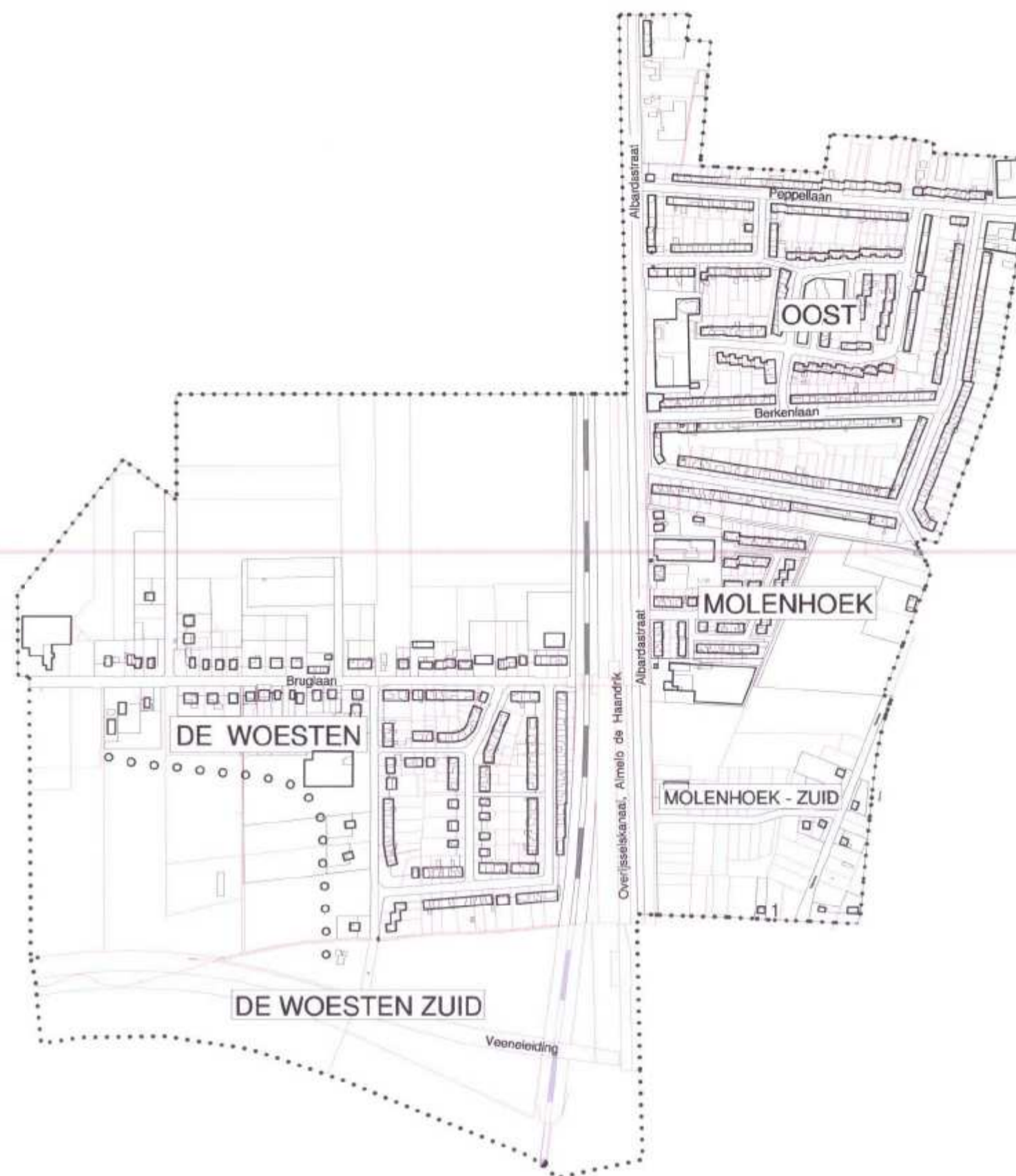
Alfing ROM
 Team Ruimtelijke Ordening en Verkeer
 STEDENBOUW

BESTEMMINGEN

Art. 3	WDA	WOONDOELEINDEN A (WDA)
Art. 4	BDA	BEDRIJFSDOELEINDEN A (BDA)
Art. 5	BDx	BEDRIJFSDOELEINDEN x (BDx)
Art. 6	GDA	GEMENGDE DOELEINDEN A (GDA)
Art. 7	MDA	MAATSCHAPPELIJKE DOELEINDEN A (MDA)
Art. 8	MDx	MAATSCHAPPELIJKE DOELEINDEN x (MDx)
Art. 9	LG	LANDELIJK GEBIED (LG)
Art. 10	SRD	SPORT RECREATIEVE DOELEINDEN (SRD)
Art. 11	VD	VERKEERSDOELEINDEN (VD)
Art. 12	SD	SPOORWEGDOELEINDEN (SD)
Art. 13	TA	TUIN A (TA)
Art. 14	G	GROEN (G)
Art. 15	W	WATER (W)

AANDUIDINGEN

	BESTAANDE BEBOUWING EN KADASTRALE GEGEVENS
	BESTEMMINGSGRENS
	BEBOUWINGSGRENS
	GRENS VAN HET BESTEMMINGSPLAN
	HOOGTESCHIEDINGSLIJN
	AANDUIDINGSGRENS WIJZIGINGSBEVOEGDHEID
	SPOORLIJN
	ZONE TEN BEHOEVE VAN WATERSTAATSDOELEINDEN
	GELUIDZONEGRENS BEDRIJVENPARK TWENTE - TURFKADE - DOLLEGOOR 50 dB(A) ETMAAL WAARDECONTOUR
	GASLEIDING
	ZONE TEN BEHOEVE VAN AARDGASLEIDING
	AFWIJKENDE BOUWREGEL
	WAARDEVOLLE BOMEN
	GEMEENTELIJK MONUMENT
	WIJZIGINGSBEVOEGDHEID NAAR WOONDOELEINDEN VAN TOEPASSING
	CAFETERIA TOEGESTAAN
	SUPERMARKT TOEGESTAAN
	DIENSTWONING TOEGESTAAN
	KAPSALON TOEGESTAAN
	AUTOREPARATIEBEDRIJF TOEGESTAAN
	AUTOBEKLEDERIJ TOEGESTAAN
	KWEKERIJ/BLOEMISTERIJ TOEGESTAAN
	STALLING VAN CARAVANS EN VOUWWAGENS TOEGESTAAN
	BILJART/DARTVERENIGING TOEGESTAAN
	UITSLUITEND VRIJSTAANDE WONINGEN
	MAXIMAAL AANEEN TE BOUWEN WONINGEN 2
	MAXIMAAL AANEEN TE BOUWEN WONINGEN 2 t/m 4
	MAXIMAAL AANEEN TE BOUWEN WONINGEN 4 t/m 6
	MAXIMAAL AANEEN TE BOUWEN WONINGEN MEER DAN 6
	MAXIMALE GOOTHOOGTE IN METERS
	MAXIMALE BOUWHOOFTTE IN METERS
	MAXIMAAL BEBOUWINGSPERCENTAGE
	MAXIMAAL AANTAL WONINGEN BINNEN BOUWSTROOK



<p>Gemeente Almelo</p>	BESTEMMINGSPLAN NOORD			
	AADORP			
Verklaringen				
Vastgesteld door Gemeenteraad / B&W d.d.:				
Goedgekeurd door Gedeputeerde Staten d.d.:				
Getekend	Status	FASTSTELLING		
Datum	17 MAART 2009	Compl. Wijkv. Tekeningr.	Blad van Blad	
Schaal		23559-D		
Formaat	A1	5/5		

Afdeling ROM
Team Ruimtelijke Ordening en Verkeer
STEDENBOUW