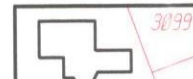
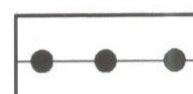





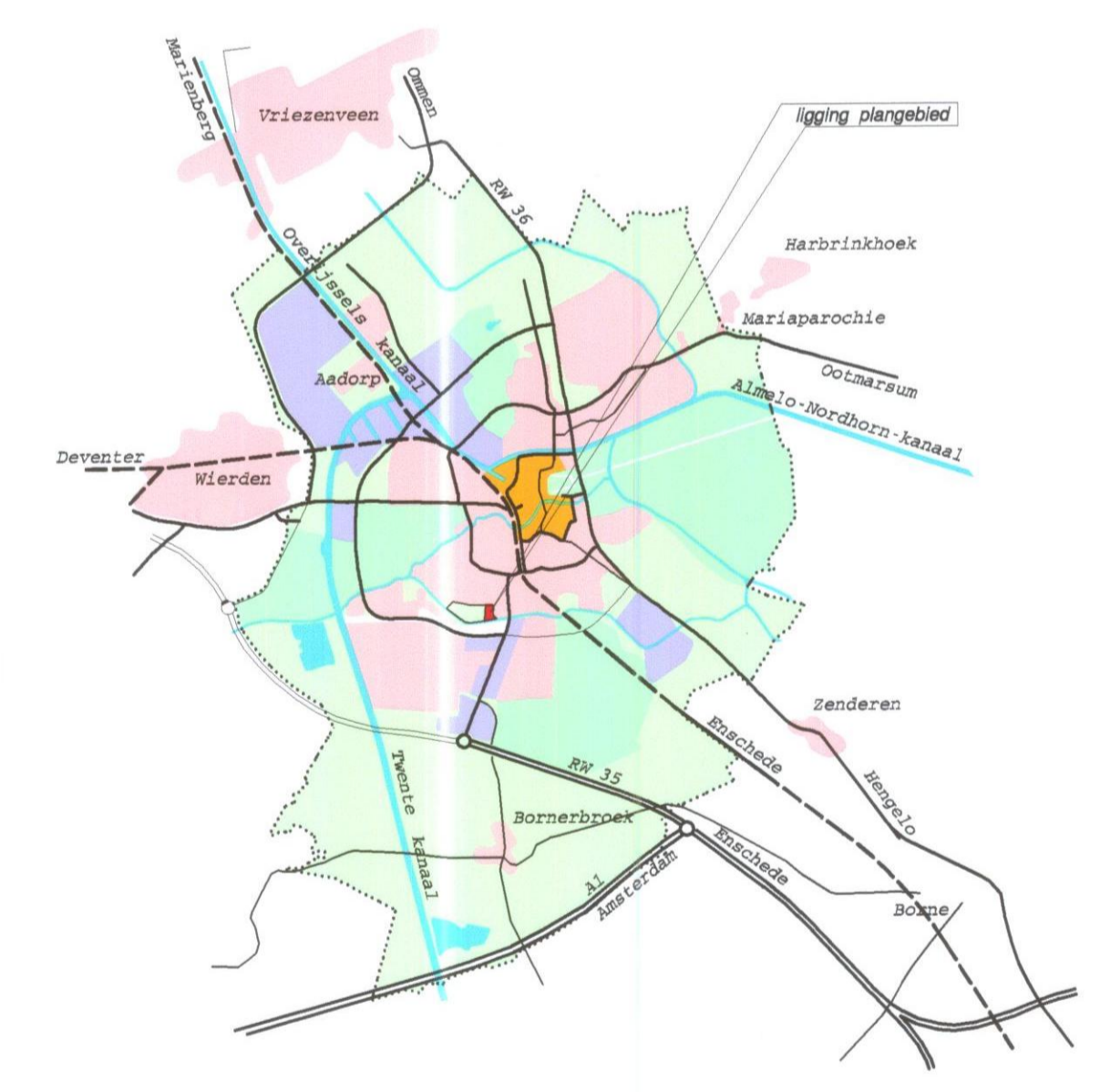
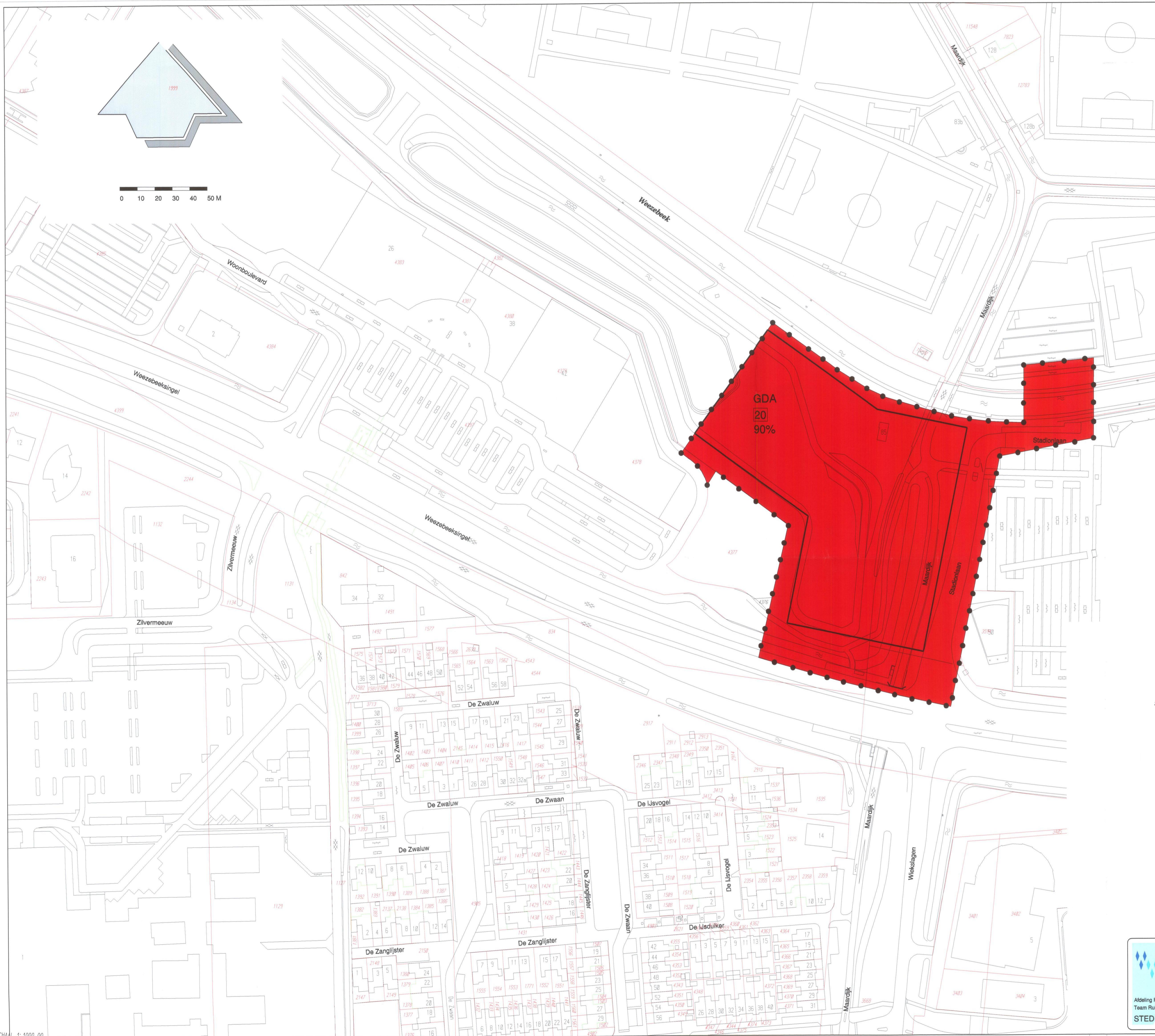
0 10 20 30 40 50 M

VERKLARING

-  Bestaande bebouwing en kadastrale gegevens
-  Grens van het plan
-  Bebouwingsgrens
-  Maximaal Bebouwingshoogte (in meters)
-  Bebouwingspercentage

BESTEMMING

-  GEMENGDE DOELEN EN A



Behoort bij raadsbesluitnr. 07 04 07
d.d. 3 april 2007
de griffier, *JH*



BESTEMMINGSPLAN ZUID IISPA LOCATIE

Vastgesteld door Gemeenteraad / B&W d.d.: 3 april 2007

Goedgekeurd door Gedeputeerde Staten d.d.:

Gekeurd	B.A	Projectnummer	-
Datum	oktober 2006	Status	VASTSTELLING
Schaal	1 : 1000	Compl. Wijk.	Tekeningr.
Formaat	A1		23428

Afdeling ROM
Team Ruimtelijke Ordening en Verkeer
STEDENBOUW