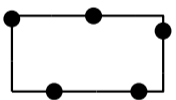


Plangebied



Wijzigingsplan
00004 Achterhoeksweg 4a-6 en 8

Bestemmingen

art.3



Agrarisch

art.4

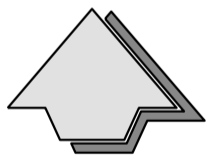


Wonen

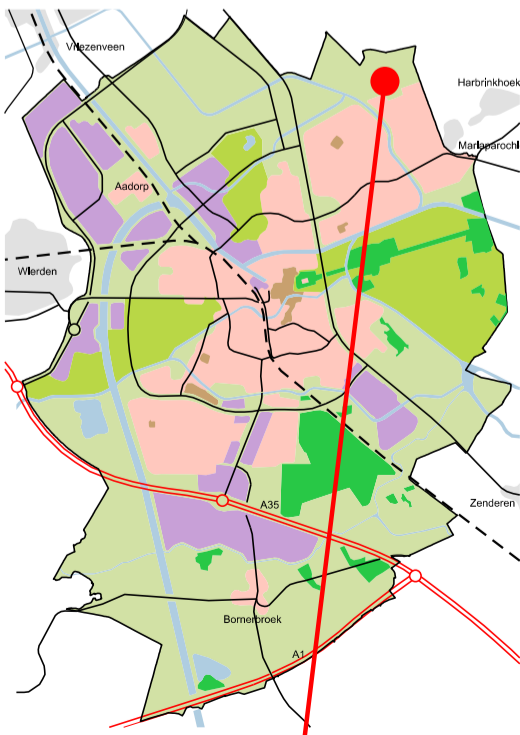
Verklaring



Topografische gegevens en
bestaande ondergrond (25 september 2018)



Ligging plangebied



Ligging plangebied

Gebiedsaanduidingen




reconstructiewetzone -
landbouwontwikkelingsgebied

Bouwvlak



bouwvlak

Ruimtelijk plan	2/2	 Gemeente Almelo	Sector Stad en Economie
NL.IMRO.0141.WP00004-WP31 Achterhoeksweg 4a-6 en 8 Vastgesteld door B&W d.d.			
Datum	28-5-2019	Modelnaam	
Schaal	1:1000	Status	VASTGESTELD
Formaat	A3	Getekend	MvL
Bestandsnaam			

