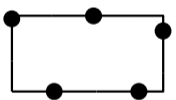


Plangebied



Wijzigingsplan
00004 Achterhoeksweg 4a-6 en 8

Bestemmingen

art.3



Agrarisch

art.4

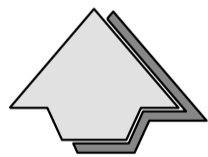


Wonen

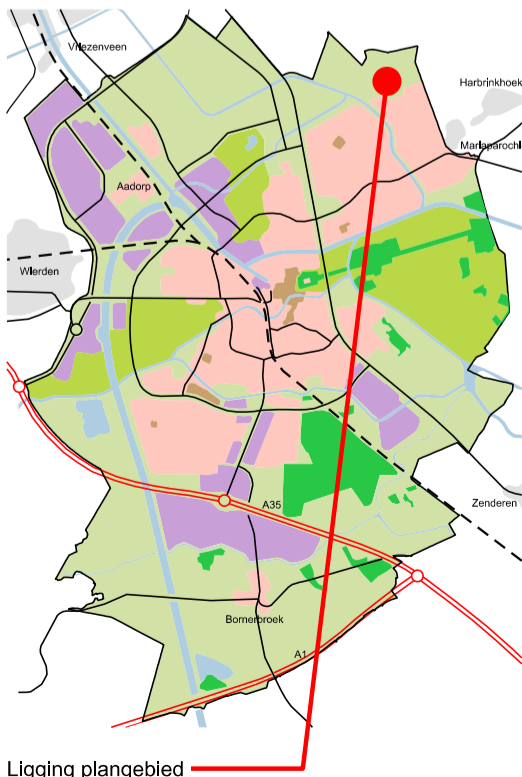
Verklaring



Topografische gegevens en
bestaande ondergrond (25 september 2018)



Ligging plangebied



Gebiedsaanduidingen




reconstructiewetzone -
landbouwontwikkelingsgebied

Bouwvlak



bouwvlak

| | | | |
|--|-----------|--|-------------|
| Ruimtelijk plan | 1/2 |  Sector Stad en Economie | |
| NL.IMRO.0141.WP00004-WP31 Achterhoeksweg 4a-6 en 8 Vastgesteld door B&W d.d. | | | |
| Datum | 28-5-2019 | Modelnaam | |
| Schaal | 1:1000 | Status | VASTGESTELD |
| Formaat | A3 | Getekend | MvL |
| Bestandsnaam | | | |

