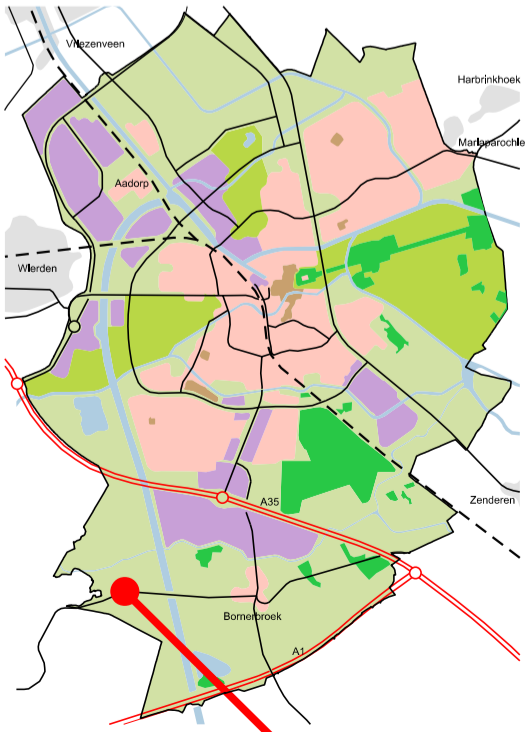
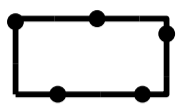


Ligging plangebied





Ligging plangebied

Plangebied




Bestemmingsplan
BPW00002-0101 'Entersestraat 12'

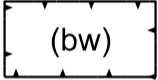

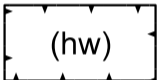
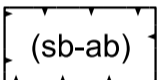
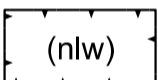
Bestemmingen

- art.3  B Bedrijf
- art.4  BO Bos

Dubbelbestemmingen

- art.5  Waarde - Archeologische verwachting

Functieaanduidingen

-  (bw) bedrijfswoning
-  (cs) caravanstalling
-  (hw) houtwal
-  (sb-ab) specifieke vorm van bedrijf - aannemersbedrijf
-  (nlw) natuur- en landschapswaarden



Bouwvlak

-  Bouwvlak

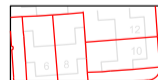
Bouwaanduidingen




-  [sba-bb] specifieke bouwaanduiding - bijbehorende bouwwerken

Maatvoeringsaanduidingen

-  Maatvoeringsvlak
-  maximale goot- en bouwhoogte (m)

Verklaring

-  Topografische gegevens en bestaande ondergrond (14-11-2011)

Ruimtelijk plan		1/1	 Afdeling ROM Team Ruimtelijke Ordening en Verkeer STEDENBOUW	
NL.IMRO.0141.BPW00002-0401 Entersestraat 12				
Vastgesteld door Gemeenteraad / B&W d.d.				
Datum	02-02-2012	Modelnaam		
Schaal	1:1000	Status	VASTGESTELD	
Formaat	A3	Getekend	MvM	
Bestandsnaam				
		 Best M Ingenieursbureau <small>Buiksloterweg 338 1034 ZG Amsterdam 020 6338110 www.bestm.nl</small>	 BJZ.nu <small>ruimtelijke ordening en projectrealisatie Tweenspoort Oost 18A 7609 RG Almelo 0546 454466 www.bjz.nu</small>	