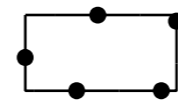


LEGENDA

Besluitgebied



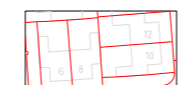
Gerechtelijke uitspraak bestemmingsplan Nijrees

Besluitvlak



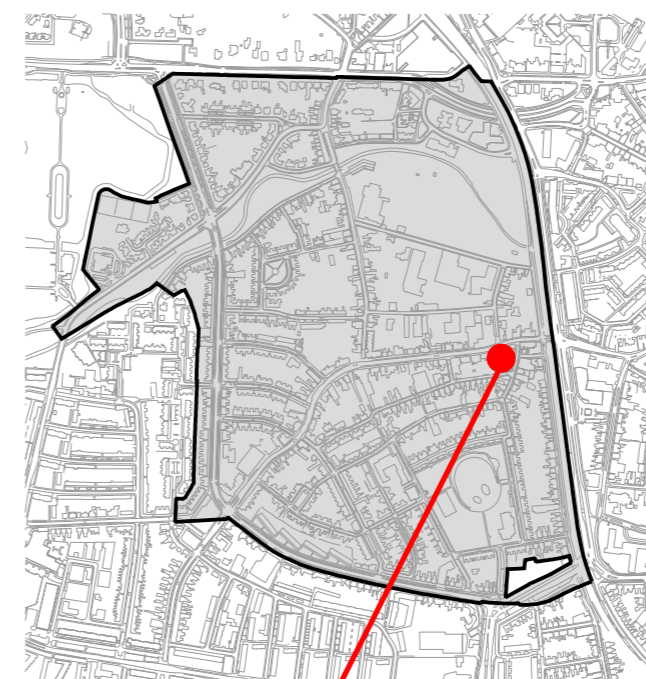
Gerechtelijke uitspraak

Verklaring




Topografische gegevens en bestaande ondergrond 16 maart 2012

Ligging besluitgebied in Bestemmingsplan Rohof - Goossenmaat NL.IMRO.0141.BP00042-0401



Ligging besluitgebied

Ruimtelijk plan	Blad van Blad 1/1		
NL.IMRO.0141.BP00042-GU01 Gerecht. Uitspr. Best. plan Rohof-Goossenmaat			
Vastgesteld door Gemeenteraad / B&W d.d.		Sector Stad en Economie	
Datum	2014-03-10	Modelnaam	Gerechtelijke uitspraak A3
Schaal	1:1000	Status	Uitspraak Raad van State
Formaat	A4	Getekend	G.J. Seinen
Bestandsnaam G:\Appldata\Ruimtelijke plannen\001-Bestemmingsplan\BP00042-Rohof - Goossenmaat\NL.IMRO.0141.BP00042-GU01\Dgn\NL.IMRO.0141.BP00042-GU01.dgn			