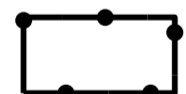


**Plangebied**




Bestemmingsplan  
BP0037 Nijrees Noord

**Bestemmingen**

- art.3 Groen
- art.4 Tuin
- art.5 Verkeer
- art.6 Wonen

**Bouwvlak**

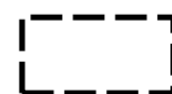


Bouwvlak

**Bouwaanduidingen**

- [aeg] aaneengebouwd
- [tae] twee-aaneen
- [vrij] vrijstaand

**Maatvoeringsaanduidingen**



Maatvoeringsvlak

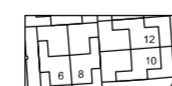


maximale goot- en bouwhoogte (m)

**Figuren**

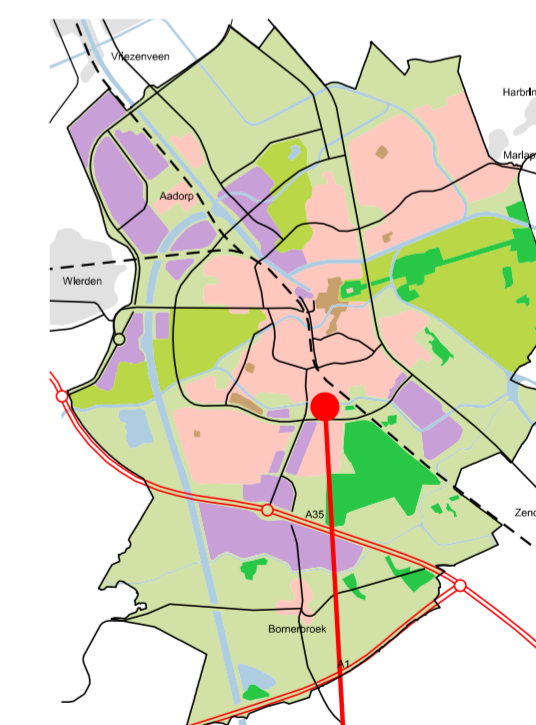
gevellijn

**Verklaring**



Topografische gegevens en  
bestaande ondergrond (26 januari 2010)

**Ligging plangebied**



Ligging plangebied

Ruimtelijk plan	Blad van Blad		
NL.IMRO.0141.BP00037-0401		Afdeling ROM	
Bestemmingsplan Nijrees Noord		Team Ruimtelijke Ordening en Verkeer	
Vastgesteld door Gemeenteraad / B&W d.d.		STEDENBOUW	
Datum	30 oktober 2012	Modelnaam	-
Schaal	1:1000	Status	VASTGESTELD
Formaat	A2	Getekend	M. v. L.
Bestandsnaam			