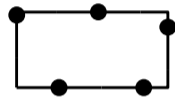


Plangebied



Bestemmingsplan  
BP00033 'Almelo Noord Oost\_Bakhuijs Roozeboomlaan'

Bestemmingen

art.3



Tuin

art.4



Verkeer

art.5



Wonen

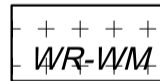
Dubbelbestemmingen

art.6




Waarde - Archeologische verwachting middelhoog

art.7



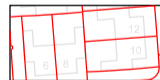
Waarde - Waardevolle bomen

Bouwvlak



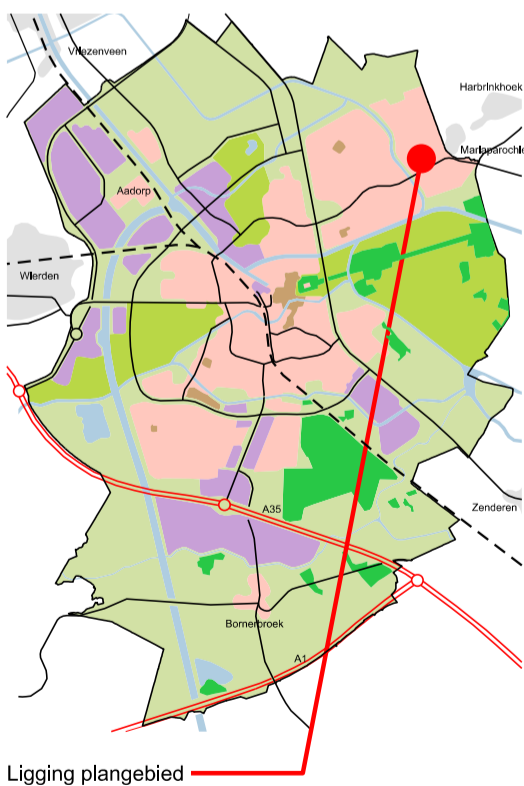
Bouwvlak


Verklaring



Topografische gegevens en  
bestaande ondergrond (13 september 2011)

Ligging plangebied



Ruimtelijk plan	1/1		Afdeling ROM Team Ruimtelijke Ordening en Verkeer <b>STEDENBOUW</b>
NL.IMRO.0141.BP00033-BP31 Almelo Noord Oost_Bakhuijs Roozeboomlaan Vastgesteld door Gemeenteraad / B&W d.d.			
Datum	25-03-2014	Modelnaam	
Schaal	1:1000	Status	VASTGESTELD
Formaat	A3	Getekend	MvL
Bestandsnaam			

