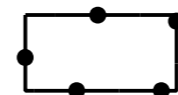


LEGENDA

Besluitgebied



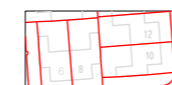
Gerechtelijke uitspraak bestemmingsplan Eiveko

Besluitvlak



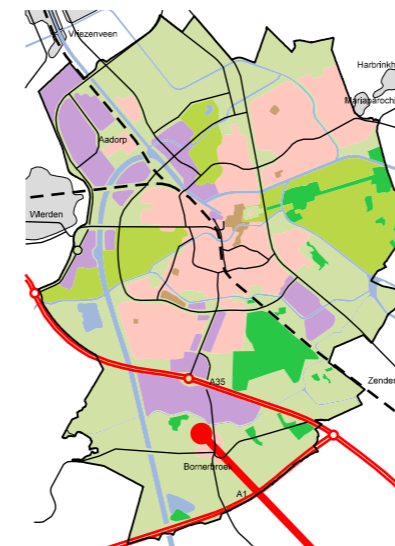
Gerechtelijke uitspraak gebied genoemd in de uitspraak 201409467/1/R1 van 26 augustus 2015

Verklaring

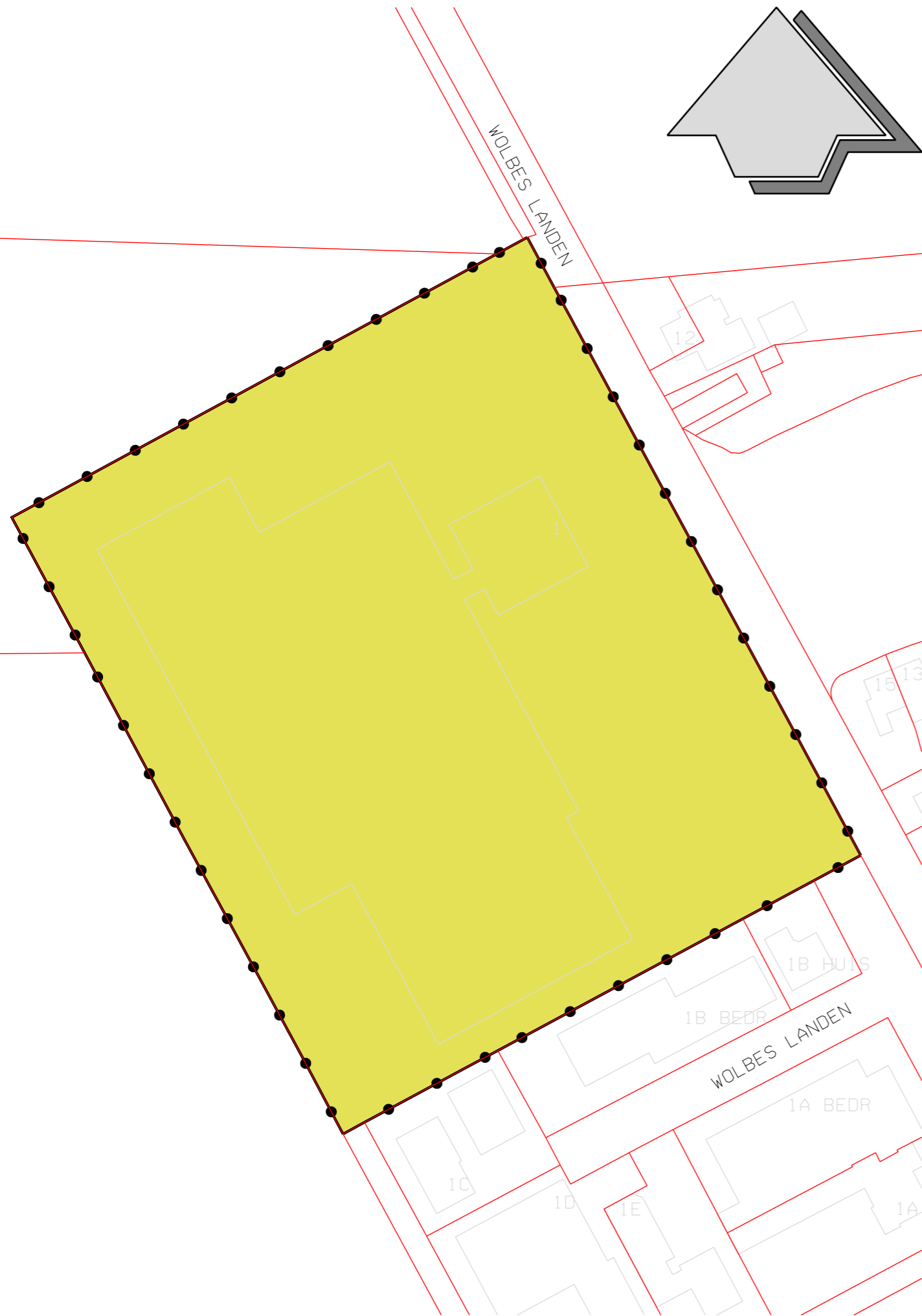



Topografische gegevens en bestaande ondergrond 30 mei 2011

Ligging besluitgebied



Ligging besluitgebied



Ruimtelijk plan	Blad van Blad 1/1		
NL.IMRO.0141.BP00028-GU02 Gerechtelijke uitspraak Best. Plan Eiveko		Sector Stad en Economie	
Datum	1 september 2015	Modelnaam	A3Verbeelding
Schaal	1:1000	Status	Uitspraak Raad van State
Formaat	A3	Getekend	G.J. Seinen
Bestandsnaam	G:\AppData\Ruimtelijke plannen\001-Bestemmingsplan\BP00028-Eiveko\NL.IMRO.0141.BP00028-GU02\Dgn\NL.IMRO.0141.BP00028-GU02.dgn		