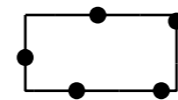


## LEGENDA

### Besluitgebied



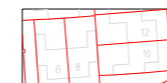
Gerechtelijke uitspraak bestemmingsplan Nijrees

### Besluitvlak



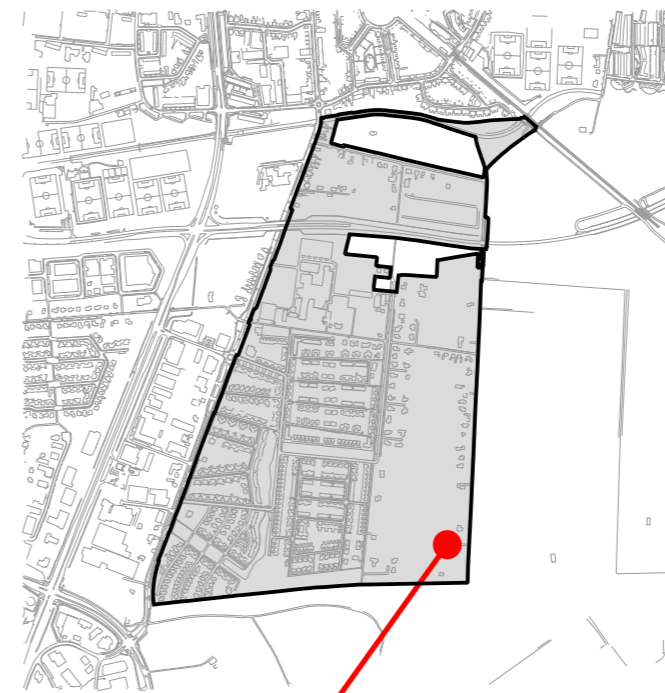
Gerechtelijke uitspraak

### Verklaring




Topografische gegevens en bestaande ondergrond 28 oktober 2011

### Ligging besluitgebied in Bestemmingsplan Nijrees NL.IMRO.0141.BP00005-0401



Ligging besluitgebied

Ruimtelijk plan	Blad van Blad 1/1	 Afdeling ROM Team Ruimtelijke Ordening en Verkeer <b>STEDENBOUW</b>	
<b>NL.IMRO.0141.BP00005-GU01</b> <b>Gerechtelijke uitspraak bestemmingsplan Nijrees</b>			
Vastgesteld door Gemeenteraad / B&W d.d.			
Datum	12 juni 2013	Modelnaam	Illustratie
Schaal	1:1000	Status	uitspraak Raad van State
Formaat	A3	Getekend	A. Mermer
Bestandsnaam G:\Appldata\Ruimtelijke plannen\001-Bestemmingsplan\BP00005-Nijrees\NL.IMRO.0141.BP00005-GU01\Dgn\NL.IMRO.0141.BP00005-GU01.dgn			