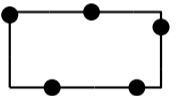





**Plangebied**



Bestemmingsplan  
00148 Briljantstraat\_Robijnstraat

**Bouwvlak**



bouwvlak

**Bestemmingen**

art.3




Groen

art.4



Tuin

art.5



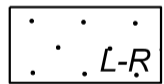
Verkeer

art.6



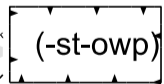
Wonen

**Dubbelbestemmingen**




Leiding - Riool

**Functieaanduidingen**




specifieke vorm van tuin uitgesloten -  
ontsluitingswegen en -paden


**Bouwaanduidingen**



twee-aaneen




specifieke bouwaanduiding -  
geschakeld



vrijstaand

**Figuren**



hartlijn leiding - riool

**Maatvoeringaanduidingen**



maatvoeringsvlak



maximum aantal wooneenheden

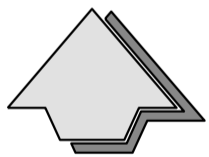


maximum goothoogte (m),  
maximum bouwhoogte (m)

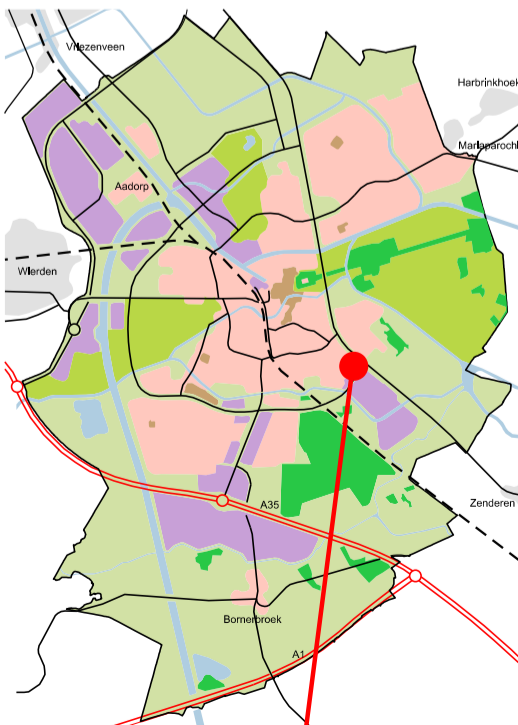
**Verklaring**



Topografische gegevens en  
bestaande ondergrond (23 juni 2022)



**Ligging plangebied**



Ligging plangebied

Ruimtelijk plan	1/1		
NL.IMRO.0141.00148-BP21 Briljantstraat_Robijnstraat			
Vastgesteld door Gemeenteraad / B&W d.d.			
Datum	31-10-2022	Modelnaam	
Schaal	1:1000	Status	ONTWERP
Formaat	A3	Getekend	MvL
Bestandsnaam			