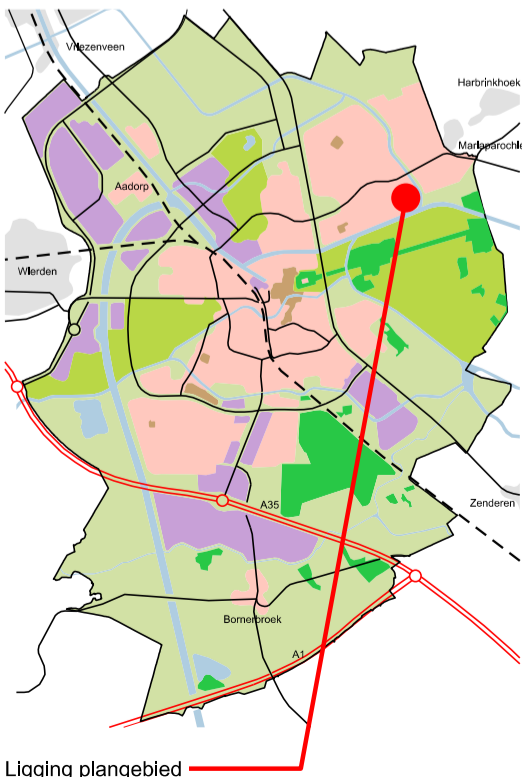
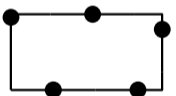


Ligging plangebied



Ligging plangebied

Plangebied



Bestemmingsplan
00133 Markedijk 3

Bestemmingen

art.3



Tuin

art.4



Wonen

Bouwvlak



bouwvlak

Maatvoeringaanduidingen



maatvoeringsvlak



maximum aantal wooneenheden

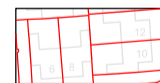


maximum bouwhoogte (m)



maximum goothoogte (m)

Verklaring



Topografische gegevens en
bestaande ondergrond (4 november 2021)

Ruimtelijk plan	1/1		
NL.IMRO.0141.00133-BP31 Markedijk 3			
Vastgesteld door Gemeenteraad / B&W d.d.			
Datum	1-2-2023	Modelnaam	
Schaal	1:1000	Status	VASTGESTELD
Formaat	A3	Getekend	MvL
Bestandsnaam			