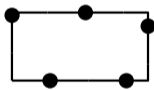



Plangebied



Bestemmingsplan
00000 Keursweg 2b-4 - Hoeselderdijk


Bestemmingen

art.3




Agrarisch

art.4



Wonen

Bouwvlak



bouwvlak

Verklaring



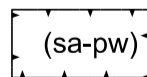
Topografische gegevens en
bestaande ondergrond (23 augustus 2021)

Dubbelbestemmingen

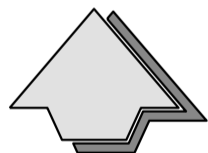


Waarde -
Archeologische verwachting hoog

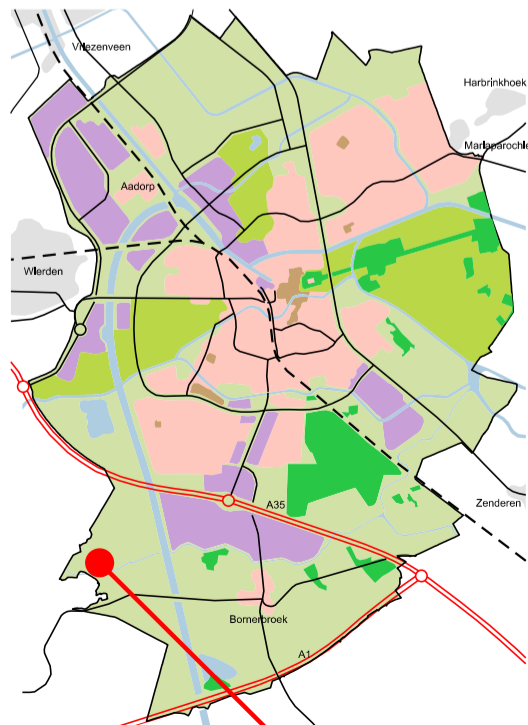
Functieaanduidingen




specifieke vorm van agrarisch - plattelandswoning



Ligging plangebied



Ligging plangebied

Ruimtelijk plan	2/2		Sector Stad en Economie
NL.IMRO.0141.00129-BP31 Keursweg 2b-4 - Hoeselderdijk Vastgesteld door Gemeenteraad / B&W d.d.			
Datum	8-3-2022	Modelnaam	
Schaal	1:1000	Status	VASTGESTELD
Formaat	A3	Getekend	MvL
Bestandsnaam		