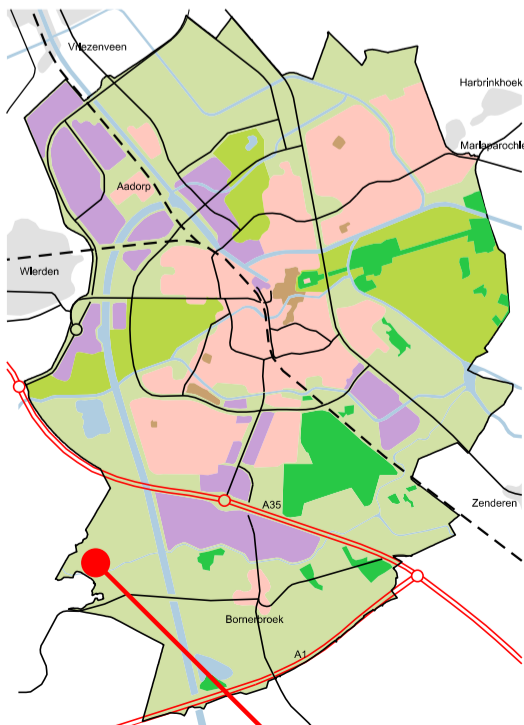
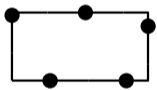


Ligging plangebied



Ligging plangebied


Plangebied



Bestemmingsplan  
00000 Keursweg 2b-4 - Hoeselderdijk

Bestemmingen

art.3




Agrarisch

art.4



Wonen

Bouwvlak



bouwvlak

Verklaring



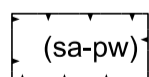
Topografische gegevens en  
bestaande ondergrond (23 augustus 2021)

Dubbelbestemmingen






Waarde -  
Archeologische verwachting hoog

Functieaanduidingen



specifieke vorm van agrarisch - plattelandswoning

Ruimtelijk plan	1/2		Sector Stad en Economie		
NL.IMRO.0141.00129-BP31 Keursweg 2b-4 - Hoeselderdijk					
Vastgesteld door Gemeenteraad / B&W d.d.					
Datum	8-3-2022			Modelnaam	
Schaal	1:1000			Status	VASTGESTELD
Formaat	A3			Getekend	MvL
Bestandsnaam					