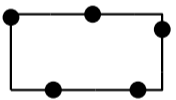


**Plangebied**



Bestemmingsplan  
00126 Paradijsweg 9


**Bestemmingen**

art.3



Wonen

**Maatvoeringaanduidingen**



maatvoeringsvlak

**Bouwvlak**



bouwvlak

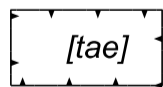


maximum aantal wooneenheden



maximum bouwhoogte (m)

**bouwaanduidingen**

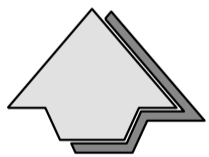


twee-aaneen

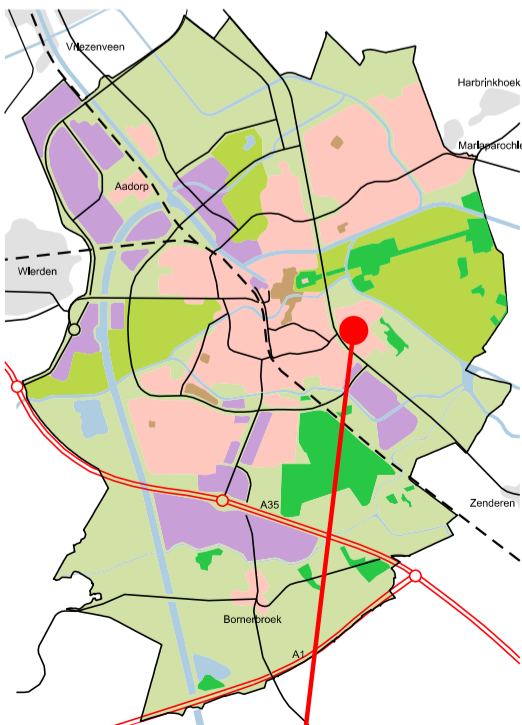
**Verklaring**



Topografische gegevens en  
bestaande ondergrond (2 juli 2021)



**Ligging plangebied**



Ligging plangebied

Ruimtelijk plan	1/1	
NL.IMRO.0141.00126-BP31 Paradijsweg 9		
Vastgesteld door Gemeenteraad / B&W d.d.		
Datum 8-8-2022	Modelnaam	 
Schaal 1:1000	Status VASTGESTELD	
Formaat A3	Getekend MvL	
Bestandsnaam		