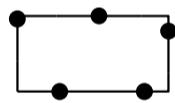


Plangebied



Bestemmingsplan
00125 Hoek Bornestraat 161- Deldensestraat

Bestemmingen

- art.3 Tuin
- art.4 Wonen

Maatvoeringaanduidingen

- maatvoeringsvlak
- maximum goothoogte (m), maximum bouwhoogte (m)
- maximum aantal wooneenheden

Dubbelbestemmingen

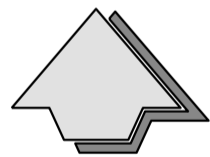
- Waarde - Archeologische verwachting hoog

Verklaring

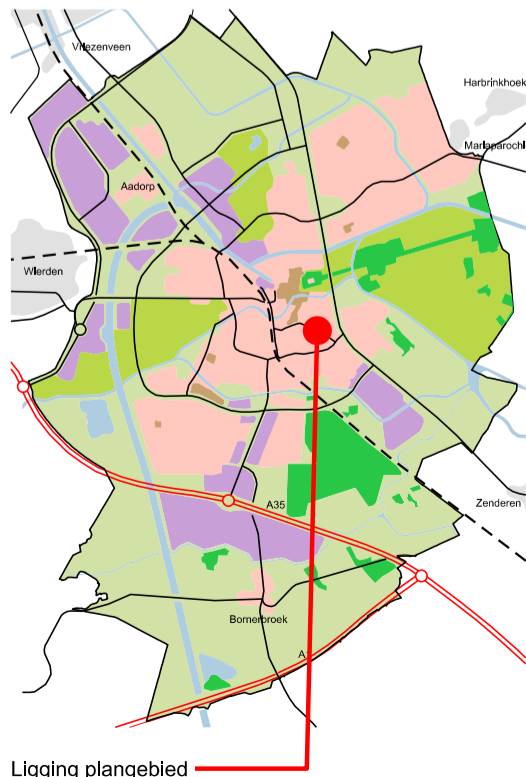
- Topografische gegevens en bestaande ondergrond (2 juli 2021)

Bouwvlak

- bouwvlak



Ligging plangebied



Ruimtelijk plan	1/1	
NL.IMRO.0141.00125-BP31 Hoek Bornestraat 161- Deldensestraat Vastgesteld door Gemeenteraad / B&W d.d.		
Datum	27-9-2022	
Schaal	1:1000	
Formaat	A3	
Bestandsnaam		
Modelnaam		Best M Ingenieursbureau Bukslootdijk 338 1034 ZG Amsterdam 020 6338110 www.bestm.nl
Status	VASTGESTELD	
Getekend	MvL	Tweestepoort Oost 16A 7609 RC Almelo 0546 454466 www.biz.nu