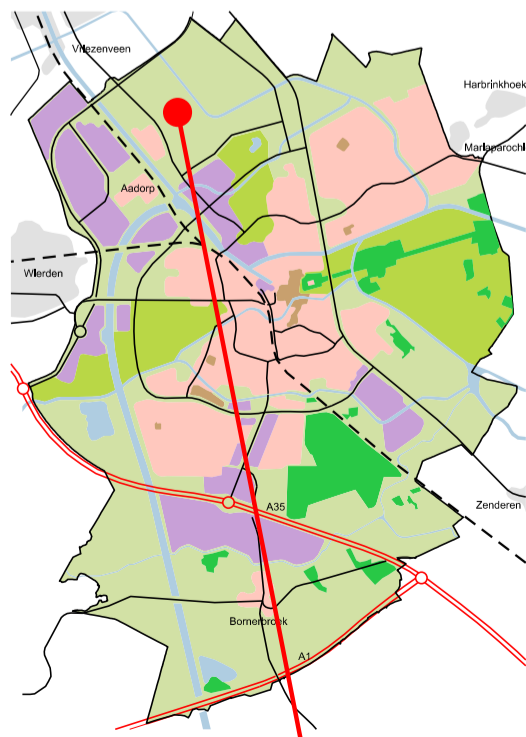
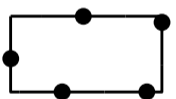


Ligging plangebied



Ligging plangebied


Plangebied



Bestemmingsplan
BP00100 Westermaatweg 12

Bestemmingen

art.3



Agrarisch - 1

art.4



Bos

art.5




Tuin

art.6



Wonen - Stadsrand

Funcieaanduidingen



specifieke vorm van wonen - compensatiewoning

Bouwvlak



bouwvlak

Verklaring



Topografische gegevens en
bestaande ondergrond (9 juni 2020)

Ruimtelijk plan	1/1		
NL.IMRO.0141.00100-BP31 Westermaatweg 12			
Vastgesteld door Gemeenteraad / B&W d.d.			
Datum	7-12-2021	Modelnaam	
Schaal	1:1000	Status	VASTGESTELD
Formaat	A3	Getekend	MvL
Bestandsnaam			

