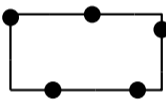


Plangebied



Bestemmingsplan
00096 Breesegge 9 Bornerbroek

Bestemmingen

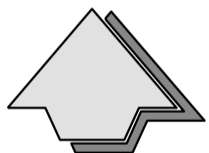
- art.3 Agrarisch
- art.4 Bos
- art.5 Wonen

Maatvoeringaanduidingen

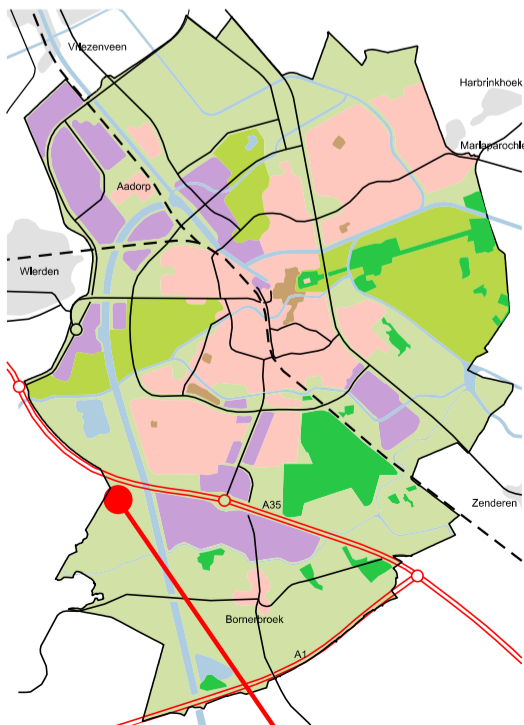
- maatvoeringsvlak
- maximum oppervlakte bijbehorende bouwwerken (m2)

Verklaring

- Topografische gegevens en bestaande ondergrond (4 februari 2020)



Ligging plangebied



Ligging plangebied

Gebiedsaanduidingen

- veiligheidszone - transport

Functieaanduidingen

- specifieke vorm van wonen - inwoning
- specifieke vorm van wonen - machineberging
- specifieke vorm van wonen - paardenstal

Ruimtelijk plan	1/1		Sector Stad en Economie		
NL.IMRO.0141.00096-BP31 Breesegge 9 Bornerbroek					
Vastgesteld door Gemeenteraad / B&W d.d.					
Datum	8-4-2021			Modelnaam	
Schaal	1:2000			Status	VASTGESTELD
Formaat	A3			Getekend	MvL
Bestandsnaam		<small>Best M Ingenieursbureau Bukstorsedijk 338 1034 ZG Amsterdam 020 6338110 www.bestm.nl</small>			