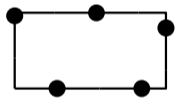




Plangebied



Bestemmingsplan
00084 Maatkampsweg 21

Bestemmingen

art.3



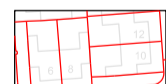
Wonen

Gebiedsaanduidingen

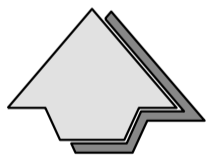


geluidzone - industrie

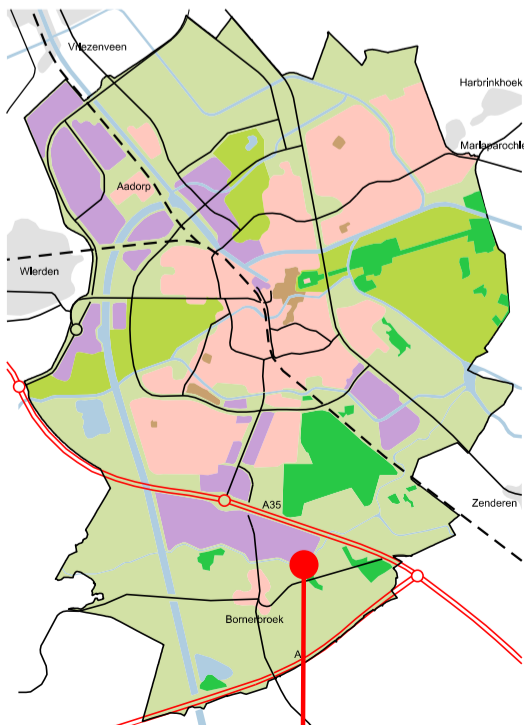
Verklaring




Topografische gegevens en
bestaande ondergrond (10 oktober 2018)



Ligging plangebied



Ligging plangebied

Ruimtelijk plan	1/1		Sector Stad en Economie
NL.IMRO.0141.00084-BP31 Maatkampsweg 21			
Vastgesteld door Gemeenteraad / B&W d.d.			
Datum	19-3-2019	Modelnaam	
Schaal	1:1000	Status	VASTGESTELD
Formaat	A3	Getekend	MvL
Bestandsnaam		