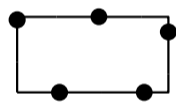


**Plangebied**



Bestemmingsplan  
00083 Peppellaan 38\_Wilgenstraat 5-7\_Westermaatweg 14

**Bestemmingen**

- art.3 A-1 Agrarisch - 1
- art.4 T Tuin
- art.5 V Verkeer
- art.6 W Wonen
- art.7 W-GE Wonen - Gestapeld wonen
- art.8 W-SR Wonen - Stadsrand

**Bouwvlak**

- bouwvlak

**Bouwaanduidingen**

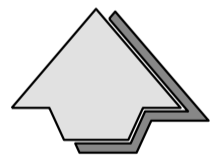
- specifieke bouwaanduiding - carport
- specifieke bouwaanduiding - dove gevel

**Maatvoeringaanduidingen**

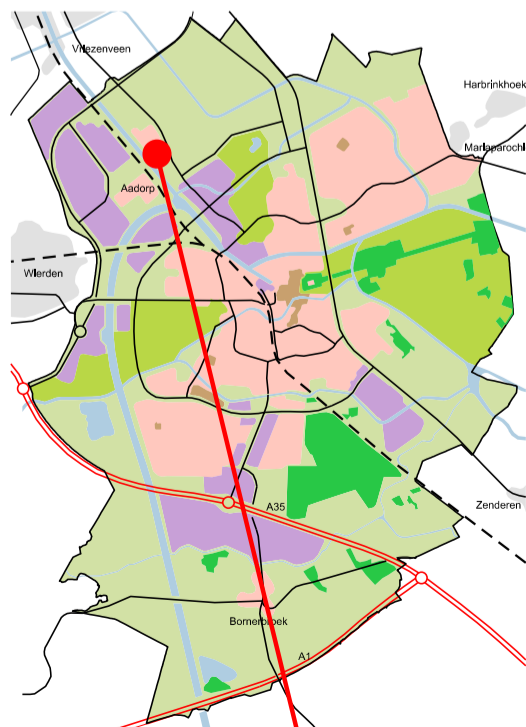
- maatvoeringsvlak
- maximum bouwhoogte (m)
- maximum goothoogte (m), maximum bouwhoogte (m)
- maximum aantal wooneenheden

**Verklaring**

- Topografische gegevens en bestaande ondergrond (18 oktober 2018)



**Ligging plangebied**



Ligging plangebied

Ruimtelijk plan	2/2		Sector Stad en Economie	
NL.IMRO.0141.00083-BP31 Peppellaan 38_Wilgenstraat 5-7_Westermaatweg 14				
Vastgesteld door Gemeenteraad / B&W d.d.		 		
Datum	5-11-2019		Modelnaam	
Schaal	1:1000		Status	VASTGESTELD
Formaat	A3		Getekend	MvL
Bestandsnaam		<small>Best M Ingenieursbureau Bukstorsedijk 338 1034 ZG Amsterdam 020 6338110 www.bestm.nl</small> <small>Tweestepoort Oost 16A 7609 RC Almelo 0546 454466 www.biz.nu</small>		