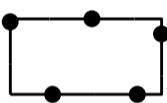


**Plangebied**



Bestemmingsplan  
00081 Haydnlaan 2

**Bouwvlak**



bouwvlak

**Bestemmingen**

art.3



Groen

art.4



Tuin

art.5




Verkeer

art.6



Wonen

**Maatvoeringaanduidingen**



maatvoeringsvlak



maximum bouwhoogte (m)

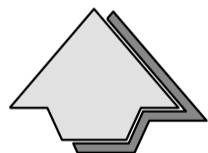


maximum aantal wooneenheden

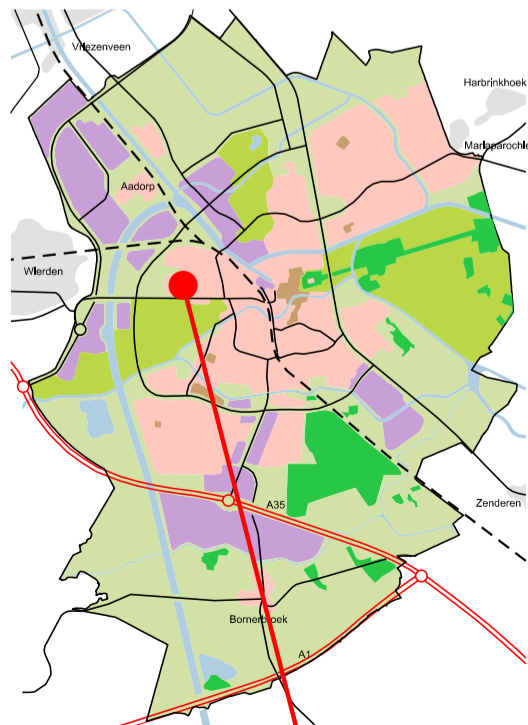
**Verklaring**



Topografische gegevens en  
bestaande ondergrond  
(24 september 2018)



**Ligging plangebied**

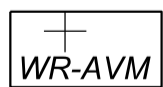


Ligging plangebied


**Dubbelbestemmingen**



Waarde -  
Archeologische verwachting hoog



Waarde -  
Archeologische verwachting middelhoog

Ruimtelijk plan	1/1	 Gemeente Almelo Sector Stad en Economie	
NL.IMRO.0141.00081-BP31 Haydnlaan 2 Vastgesteld door Gemeenteraad / B&W d.d.			
Datum	22-4-2020	Modelnaam	
Schaal	1:1000	Status	VASTGESTELD
Formaat	A3	Getekend	MvL
Bestandsnaam			

