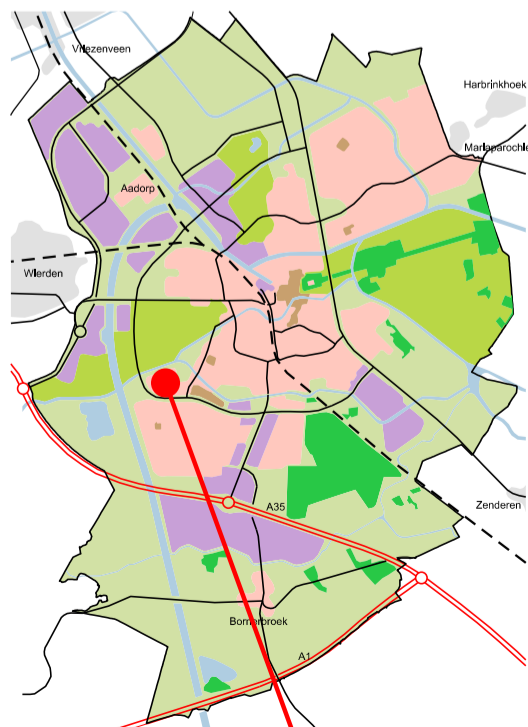


Ligging plangebied




Ligging plangebied

Plangebied

 Bestemmingsplan 00077 Groeneveldsweg 8

Bestemmingen

art.3  Agrarisch

art.4  Wonen - Stadsrand

Bouwvlak

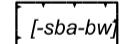
 bouwvlak

Functieaanduidingen


 houtwal


Bouwaanduidingen

 specifieke bouwaanduiding - bijbehorende bouwwerken


 specifieke bouwaanduiding uitgesloten - bouwwerk

Maatvoeringaanduidingen


 maatvoeringsvlak


 maximum goothoogte (m), maximum bouwhoogte (m)

 maximum volume (m3)

 maximum oppervlakte bijbehorende bouwwerken (m2)

Verklaring

 Topografische gegevens en bestaande ondergrond (14 mei 2018)

| | | | |
|---|-----------|---|-------------|
| Ruimtelijk plan | 1/1 |  Gemeente Almelo Sector Stad en Economie | |
| NL.IMRO.0141.00077-BP31 Groeneveldsweg 8 Vastgesteld door Gemeenteraad / B&W d.d. | | | |
| Datum | 17-9-2019 | Modelnaam | |
| Schaal | 1:1500 | Status | VASTGESTELD |
| Formaat | A3 | Getekend | MvL |
| Bestandsnaam | | | |

