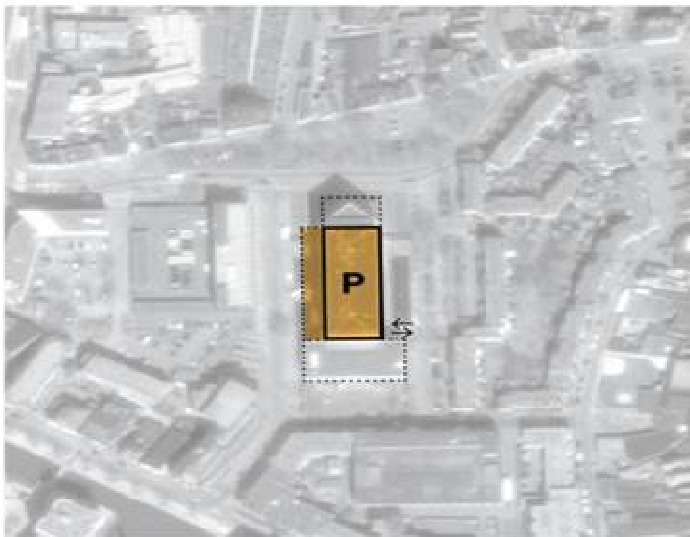


ADVIES ARCHEOLOGIE

Locatie : Stadhuisplein 1, Gemeente Almelo
Kadastrale aanduiding : AML01P1229
Wijk : Binnenstad
Advies aan : de heer dr. Jan Jaap Hekman

Archeologische verwachting : Middel hoge archeologische verwachting stedelijk gebied (zie bijlage)

Oppervlakte uitbreiding : netto circa 500 m²



nieuwe voorzieningen in de kelder

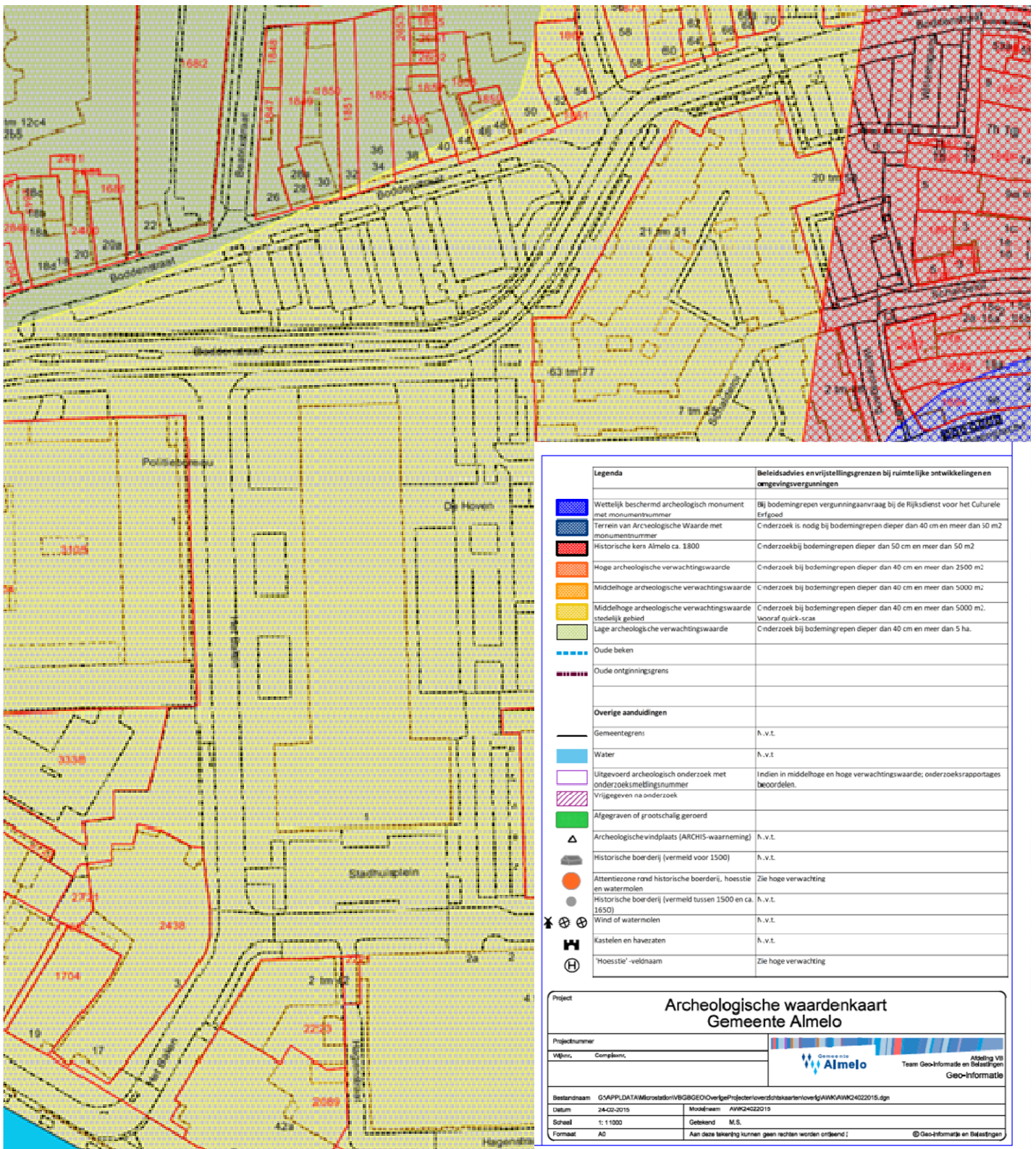
Door een simpele ingreep kan ook een gedeelte van de kelder van het gebouw in gebruik worden genomen als stallingsgarage voor bewoners. Daartoe wordt de kelder en plint aan de westzijde van het gebouw met ca 500 m² uitgebreid. In de huidige studies is rekening gehouden met ca 40 parkeerplaatsen in de kelder.

Advies: uit de gegevens blijkt dat er in geringe mate buiten het bestaande bouwvlak zal worden gebouwd. Daarmee is er nagenoeg geen nieuwe bodemverstoring, historische info in ogenschouw genomen, waarbij archeologische waarden kunnen worden verstoord. Er is dan ook geen reden om hieraan een archeologisch onderzoek te verbinden. Eventuele afwijkingen, met het oog op archeologie, tijdens sloop cq. graven van de nieuwe bouwput direct melden bij het bevoegd gezag.

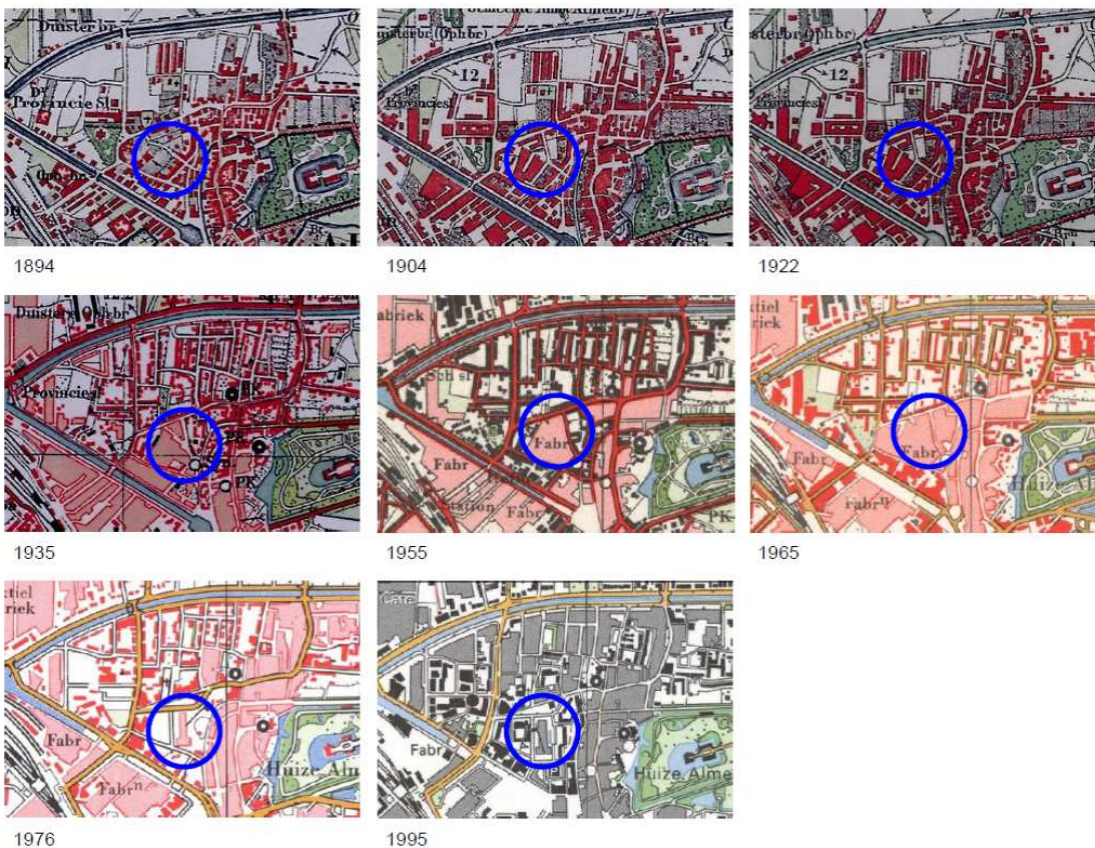
Archeologisch onderzoek uitvoeren : nee. Terrein wordt vrijgegeven.

Datum : 11 april 2018

Naam : L. Wiltvank



Kaartmateriaal / historische informatie



Ter plaatse van en in de omgeving van het huidige Stadhuisplein was in de periode van +/- 1904 tot +/- 1969 het fabriekcomplex van stoomververij en wasserij van de firma Palthe gevestigd (zie onderstaande oude luchtfoto). In 1968 heeft er op het fabriekcomplex van Palthe brand gewoed, waarna het complex in 1969 is gesloopt. Aansluitend is op de locatie het stadhuis gebouwd.

