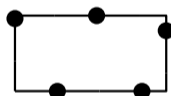



Plangebied



Bestemmingsplan
00073 Markgravenweg 1

Bouwvlak



bouwvlak

Bestemmingen

art.3




Maatschappelijk

art.4



Verkeer

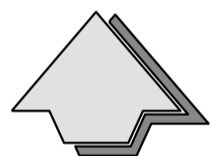
Maatvoeringaanduidingen



maatvoeringsvlak

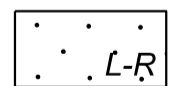


maximum bouwhoogte (m)



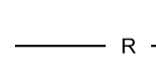
Ligging plangebied

Dubbelbestemmingen



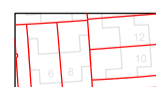
Leiding - Riool

Figuren

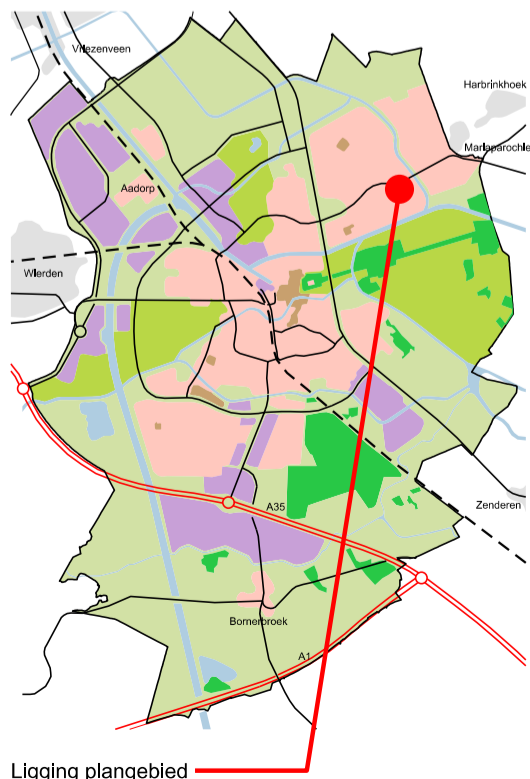


hartlijn leiding - riool


Verklaring



Topografische gegevens en
bestaande ondergrond (23 februari 2018)



Ligging plangebied

Ruimtelijk plan	1/1	 Gemeente Almelo	Sector Stad en Economie
NL.IMRO.0141.00073-BP31 Markgravenweg 1 Vastgesteld door Gemeenteraad / B&W d.d.			
Datum	4-2-2020	Modelnaam	
Schaal	1:1000	Status	VASTGESTELD
Formaat	A3	Getekend	MvL
Bestandsnaam			

