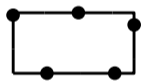


**Plangebied**



Bestemmingsplan  
00072 Landgoed Vogelsangk

**Bestemmingen**

- art.3 **G-LA** Groen - Landgoed
- art.4 **W-LA** Wonen - Landgoed

**Funcieaanduidingen**

- (bo)** bos
- (n)** natuur

**Dubbelbestemmingen**

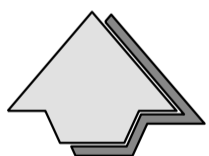
- L-HV1** Leiding - hoogspanningsverbinding 1
- L-W** Leiding - Water
- WR-AVH** Waarde - Archeologische verwachting hoog
- WR-AVM** Waarde - Archeologische verwachting middelhoog

**Figuren**

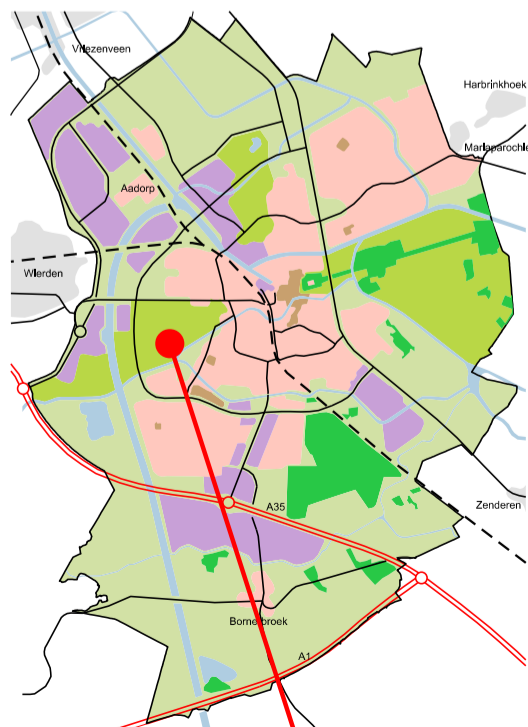
- W** hartlijn leiding - water
- HV** hartlijn leiding - hoogspanningsverbinding

**Verklaring**

- Topografische gegevens en bestaande ondergrond (14 februari 2018)**



**Ligging plangebied**



Ligging plangebied

Ruimtelijk plan	1/1		Sector Stad en Economie		
NL.IMRO.0141.00072-BP31 Landgoed Vogelsangk					
Vastgesteld door Gemeenteraad / B&W d.d.					
Datum	11-06-2019			Modelnaam	
Schaal	1:3000			Status	VASTGESTELD
Formaat	A3			Getekend	MvL
Bestandsnaam		<small>Best M Ingenieursbureau Bukstorsdijk 338 1034 ZG Amsterdam 020 6338110 www.bestm.nl</small>			