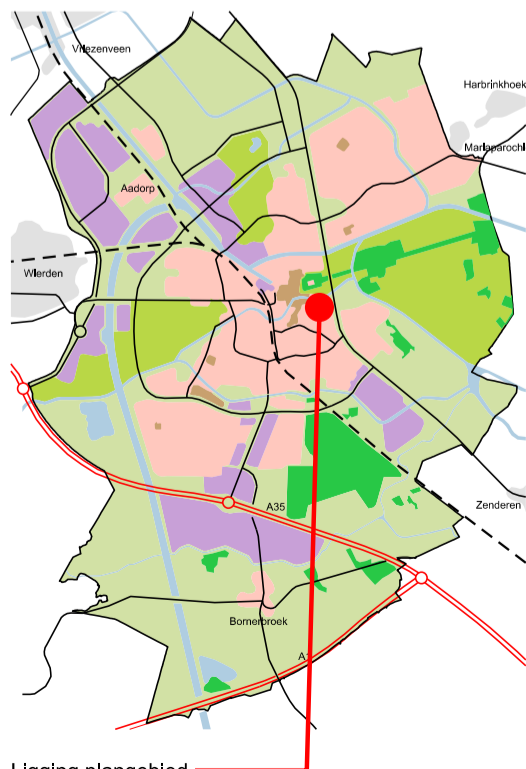
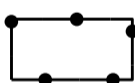


Ligging plangebied




Ligging plangebied

Plangebied



Bestemmingsplan
00071 Herontwikkeling De Hofkamp

Bouwvlak



bouwvlak

Bestemmingen

art.3




Gemengd

art.4



Verkeer

Maatvoeringaanduidingen



maatvoeringsvlak



maximum bouwhoogte (m)

Dubbelbestemmingen



Waarde - Archeologische verwachting hoog




Waarde - Archeologische verwachting middelhoog

Verklaring



Topografische gegevens en
bestaande ondergrond (2 februari 2018)

Ruimtelijk plan	1/1		Sector Stad en Economie
NL.IMRO.0141.00071-BP31 Herontwikkeling De Hofkamp Vastgesteld door Gemeenteraad / B&W d.d.			
Datum	16-10-2018	Modelnaam	
Schaal	1:1000	Status	VASTGESTELD
Formaat	A3	Getekend	MvL
Bestandsnaam			

