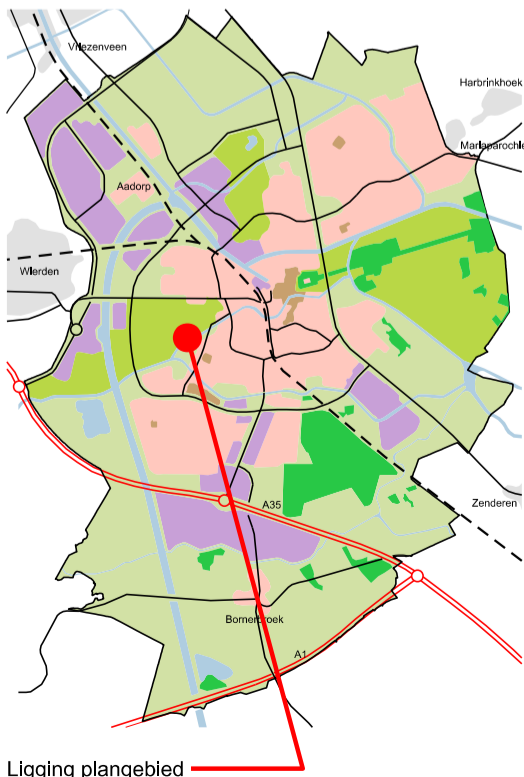
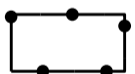


Ligging plangebied



Ligging plangebied

Plangebied



Bestemmingsplan
00059 Oude Wierdenseweg 1a

Bestemmingen

art.3



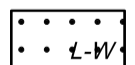
Groen

art.4




Wonen - Stadsrand

Dubbelbestemmingen



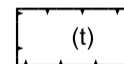
Leiding - Water

Bouwvlak



bouwvlak

Funcieaanduidingen



tuin

Maatvoeringaanduidingen



maatvoeringsvlak




maximum aantal wooneenheden

Verklaring



Topografische gegevens en
bestaande ondergrond (28 februari 2017)

Ruimtelijk plan	1/1		
NL.IMRO.0141.00059-BP31 Oude Wierdenseweg 1a			
Vastgesteld door Gemeenteraad / B&W d.d.		Sector Stad en Economie	
Datum	21-11-2017	Modelnaam	
Schaal	1:1500	Status	VASTGESTELD
Formaat	A3	Getekend	MvL
Bestandsnaam			

