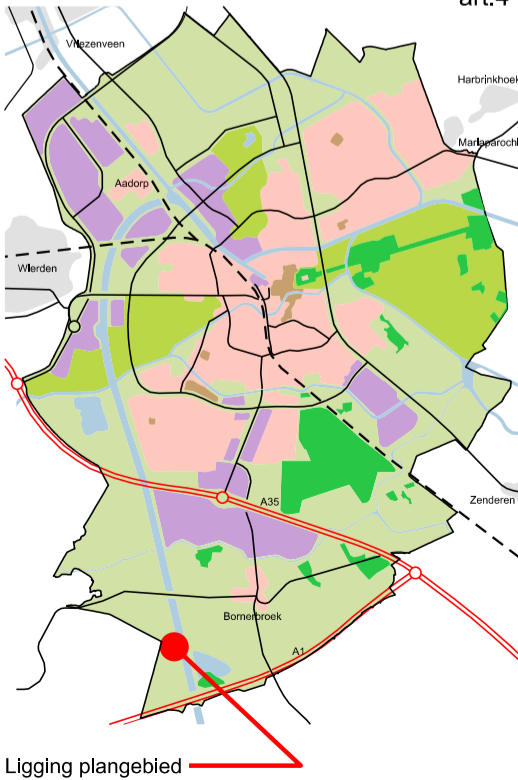
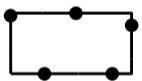


Ligging plangebied



Ligging plangebied

Plangebied



Bestemmingsplan
00053 Kanaalweg 5 Bornerbroek

Bestemmingen

art.3



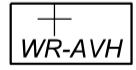
Bos

art.4



Wonen

Dubbelbestemmingen



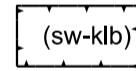
Waarde - Archeologische verwachting hoog Verklaring

Gebiedsaanduidingen

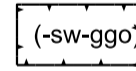


milieuzone - geurzone

Functieaanduidingen



specifieke vorm van wonen - klussenbedrijf



specifieke vorm van wonen uitgesloten - geluidgevoelige objecten

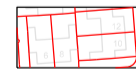
Maatvoeringaanduidingen




maatvoeringsvlak



maximum oppervlakte bijbehorende bouwwerken (m2)



Topografische gegevens en bestaande ondergrond (23 september 2016)

| | | |
|--|-----------|---|
| Ruimtelijk plan | 1/1 |  |
| NL.IMRO.0141.00053-BP31 Kanaalweg 5 Bornerbroek Vastgesteld door Gemeenteraad / B&W d.d. | | |
| Datum | 31-1-2019 | Modelnaam |
| Schaal | 1:1000 | Status |
| Formaat | A3 | Getekend |
| Bestandsnaam | | |

Sector Stad en Economie

