



RAPPORT VERKENNEND BODEMONDERZOEK
conform NEN 5740
Bolkshoeksweg 50 - Almelo

Opdrachtgever:
Building Design Architectuur BV

Locatie:
Bolkshoeksweg 50
7607 TL Almelo

Juni 2016



KRUSE GROEP

INFRA ■ MILIEU ■ SLOOPWERKEN ■ VASTGOED



Kruse Milieu BV

Bezoekadres:
Huyerenseweg 33
7678 SC Geesteren

Internet:
info@krusegroep.nl
www.krusegroep.nl

Postadres:
Postbus 51
7650 AB Tubbergen

Bankgegevens:
ABN AMRO:
NL34ABNA0501538739

Tel: 0546 - 63 96 63
Fax: 0546 - 63 96 62

KvK: 06068751
BTW-nr: NL 8019.25.125.B01



Rapport Verkennend Bodemonderzoek conform NEN 5740 Bolkshoeksweg 50 - Almelo

Opdrachtgever:

Building design Architectuur BV
Hoofdstraat 43
7625 PB Almelo

Locatie:

Bolkshoeksweg 50
7607 TL Almelo

Projectcode: 16033710

Rapportagedatum: 30 juni 2016

Auteur: Ing. J.L. Kienstra

INHOUD

	Pagina	
1	Inleiding	1
2	Locatiegegevens	2
2.1	Beschrijving huidige situatie	2
2.2	Historische gegevens	2
2.3	Bodemsamenstelling en geohydrologie	2
3	Uitvoering bodemonderzoek	3
3.1	Onderzoeksstrategie	3
3.2	Veldwerkzaamheden	3
3.3	Analyses	4
3.4	Toetsing analyses	5
4	Resultaten	6
4.1	Algemeen	6
4.2	Veldwerkzaamheden	6
4.3	Resultaten van de chemische analyses	7
4.4	Bespreking resultaten chemische analyses	8
5	Samenvatting, conclusies en aanbevelingen	9
6	Literatuur	11

Bijlagen

- I Regionale ligging locatie
Situatieschets Kruse Milieu BV met boorlocaties
- II Boorstaten
- III Resultaten en toetsing chemische analyses
- IV Verklaring van enkele gebruikte termen en afkortingen

1 Inleiding

Dit rapport beschrijft het verkennend bodemonderzoek, dat in opdracht van Building Design Architectuur BV op een terreindeel aan de Bolkshoeksweg 50 te Almelo door Kruse Milieu BV is uitgevoerd.

De aanleiding van dit onderzoek is de geplande nieuwbouw van een woning, ter vervanging van de bestaande, te slopen boerderij. In het kader van de aanvraag van de omgevingsvergunning dient onderzoek te worden uitgevoerd naar de bodemkwaliteit.

Voorafgaande aan het bodemonderzoek heeft een standaard vooronderzoek plaatsgevonden op basis van norm NEN 5725. Uit de resultaten van dit vooronderzoek is gebleken dat de onderzoekslocatie als onverdacht kan worden beschouwd. De onderzoeksopzet gaat uit van NEN 5740, "Bodem - Landbodem - Strategie voor het uitvoeren van verkennend bodemonderzoek - Onderzoek naar de milieuhygiënische kwaliteit van bodem en grond".

De doelstelling van het onderzoek op een onverdachte locatie is aan te tonen dat op de locatie redelijkerwijs gesproken geen verontreinigende stoffen aanwezig zijn in de grond of het freatisch grondwater.

Het veldwerk is uitgevoerd in juni 2016 conform BRL SIKB 2000 en de protocollen 2001 en 2002 waarvoor Kruse Milieu BV is gecertificeerd. Hierbij wordt verklaard dat Kruse Milieu BV financieel en juridisch onafhankelijk is van de opdrachtgever.

In dit rapport worden de resultaten besproken van het veld- en het laboratoriumonderzoek. De gemeten gehalten in de grond worden vergeleken met de achtergrondwaarden (AW 2000) en de interventiewaarden om vast te stellen of er al dan niet verontreinigingen aanwezig zijn. De in het grondwater gemeten gehalten worden vergeleken met de streef- en interventiewaarden.

2 Locatiegegevens

2.1 Beschrijving huidige situatie

Algemeen

De onderzoekslocatie is gelegen aan de Bolkshoeksweg 50, op circa 300 meter ten noordwesten van de bebouwde kom van Almelo. Het centrale punt binnen het te onderzoeken deel van het terrein heeft de RD-coördinaten $x = 244.000$ en $y = 484.637$ en het perceel is kadastraal bekend als: gemeente Ambt-Almelo, sectie F, nummers 487 en 4690. De Bolkshoeksweg is ten noordwesten van de onderzoekslocatie gelegen.

Bebouwing en verharding

Binnen de onderzoekslocatie staan enkele (vervallen) schuurtjes. De daken van de schuren bestaat uit dakpannen. Inpandig bevinden zich betonvloeren. Het overgrote deel van de onderzoekslocatie is onverhard en in gebruik als weiland.

Onderzoekslocatie

In het kader van de aanvraag van de omgevingsvergunning dient onderzoek te worden uitgevoerd naar de bodemkwaliteit op het te bebouwen terreindeel. De onderzoekslocatie omvat circa 1450 m².

In bijlage I is de regionale ligging van de locatie weergegeven en is een situatieschets opgenomen waarop de boorlocaties staan weergegeven.

2.2 Historische gegevens

Het vroegere gebruik van het terrein is van belang, omdat bronnen van verontreiniging aanwezig geweest kunnen zijn. Er is navraag gedaan bij de opdrachtgever (de heer J. Knol) en bij de gemeente Almelo. De volgende informatie is verzameld:

- De onderzoekslocatie heeft al jaren de huidige (agrarische) bestemming. De huidige woning dateert van 1920. De locatie was vroeger in gebruik als kleinschalig agrarisch bedrijf. Er is geen Hinderwet- of Milieuvergunning van de locatie bekend.
- Voor zover bekend is er binnen de inrichting nooit sprake geweest van opslag in tanks van chemicaliën of brandstoffen, zoals huisbrandolie of diesel.
- Het te onderzoeken deel van het terrein is voor zover bekend nooit gebruikt voor werkzaamheden of (bedrijfs)activiteiten, die verontreinigend kunnen zijn.
- Voor zover bekend is het te onderzoeken terreindeel in het verleden niet opgehoogd en hebben er geen dempingen van lager gelegen delen of sloten plaatsgevonden.
- Voor zover bekend bevindt zich geen asbest op of in de bodem op de onderzoekslocatie.
- Er is nog niet eerder een bodemonderzoek uitgevoerd op het terrein.

2.3 Bodemsamenstelling en geohydrologie

Op basis van literatuurstudie is de onderstaande regionale geohydrologische situatie afgeleid:

- Het maaiveld bevindt zich circa 11 meter boven NAP.
- De deklaag is circa vijf meter dik en bestaat uit fijne zanden, behorend tot de formatie van Twente. Het watervoerend pakket bestaat uit matig grove tot grove grindhoudende zanden, behorend tot de formaties van Enschede en Harderwijk en uit slibhoudende fijne tot matig grove zanden, behorend tot de Formatie van Scheemda. Het doorlatend vermogen bedraagt ongeveer 500 m² per dag.
- Het grondwater bevindt zich op circa 1.5 meter onder het maaiveld. De regionale stromingsrichting van het freatische grondwater is (noord)westelijk gericht.
- De onderzoekslocatie is niet in een waterwingebied of grondwaterbeschermingsgebied gelegen. Op circa 500 meter ten zuiden van de locatie bevindt zich de Weezebeek.

3 Uitvoering bodemonderzoek

3.1 Onderzoeksstrategie

De onderzoeksopzet gaat uit van NEN 5740, "Bodem - Landbodem - Strategie voor het uitvoeren van verkennend bodemonderzoek - Onderzoek naar de milieuhygiënische kwaliteit van bodem en grond".

Op basis van de beschikbare informatie omtrent het historisch en huidig gebruik van de locatie, kunnen geen specifieke verdachte deellocaties worden aangewezen. De hypothese "onverdachte locatie" uit NEN 5740 wordt voor de locatie gebruikt. Deze hypothese gaat ervan uit dat op een locatie geen of slechts licht verhoogde gehalten worden gemeten. In de norm NEN 5740 zijn voor onverdachte locaties richtlijnen gegeven voor een systematisch veldonderzoek, de bemonsteringsstrategie en de uit te voeren analyses. De gekozen onderzoeksstrategie is voldoende intensief voor het verkrijgen van inzicht in de bodemkwaliteit ten behoeve van een omgevingsvergunning, bestemmingsplanwijziging of eigendoms-overdracht.

Tevens blijkt uit het vooronderzoek dat de onderzoekslocatie niet verdacht is met betrekking tot asbest. Derhalve is geen asbestonderzoek op de locatie noodzakelijk. Tijdens het veldwerk zal visueel worden gelet op de aanwezigheid van asbestverdacht materiaal op het maaiveld en in de bodem.

Bij het verkennend bodemonderzoek worden de volgende uitgangspunten in acht genomen:

- in door mensen bewoonde gebieden kunnen door jarenlang gebruik van de grond verhoogde gehalten aan PAK en/of zware metalen voorkomen. Deze worden over het algemeen aangeduid als *lokale achtergrondwaarden*. Deze gehalten zijn vaak gerelateerd aan het voorkomen van puin- en/of kooldeeltjes in de bodem
- in humeuze of veenhoudende bodems worden regelmatig verhoogde gehalten minerale olie waargenomen. Deze gehalten worden veroorzaakt door humuszuren en overig organisch materiaal, dat van nature aanwezig is en door een florisilbehandeling niet geheel wordt verwijderd. Tijdens chemische analyses worden deze verbindingen gedetecteerd als de zware fractie van minerale olie (C27 tot C40). Bij veenbodems betreft het gehalten van 50 tot 100 mg/kg droge stof; bij humeuze bodemlagen gaat het om bijdrages van 10 tot 50 mg/kg droge stof. Deze gehalten kunnen worden beschouwd als *natuurlijke achtergrondwaarden*
- in het grondwater kunnen van nature verhoogde gehalten aan zware metalen en fenolen voorkomen. Deze worden doorgaans aangeduid als *natuurlijke achtergrondwaarden*. Een voorbeeld wordt gevormd door (sterk) verhoogde arseengehalten in gebieden, die zeer ijzerrijk zijn. Door kwel kunnen bij hoge grondwaterstanden eveneens verhoogde gehalten aan arseen in de grond ontstaan. Ook deze gehalten kunnen worden beschouwd als *natuurlijke achtergrondwaarden*.

Tevens dient te worden vermeld dat in overleg met de opdrachtgever is besloten geen inpandige boringen te verrichten. Inpandig zijn geen potentieel bodembedreigende (bedrijfs)activiteiten uitgevoerd en er is geen aanleiding om te veronderstellen dat de inpandige bodemkwaliteit afwijkt van de uitpandige bodemkwaliteit.

3.2 Veldwerkzaamheden

Het onderzoek is uitgevoerd volgens de onderzoeksstrategie voor onverdachte locaties uit NEN 5740. Bij de boringen en monsternemingen is gewerkt volgens de geldende NEN- en NPR-voorschriften, alsmede conform BRL SIKB 2000 en de protocollen 2001 en 2002 waarvoor Kruse Milieu BV is gecertificeerd.

Op een terreindeel van circa 1450 m² worden in totaal 8 boringen verricht, waarvan 6 tot 0.50 meter en 2 tot 2.0 meter diepte of tot de grondwaterspiegel. De boringen worden over het te onderzoeken terreindeel verdeeld. Voor het meten van het grondwaterpeil en het nemen van grondwatermonsters wordt één diepe boring overeenkomstig NEN 5766 afgewerkt tot peilbuis.

Van elk inspectiegat en iedere boring wordt de samenstelling van de bodem beschreven volgens NEN 5104. Het opgeboorde materiaal wordt tevens beoordeeld door zintuiglijke waarneming op verontreinigingskenmerken zoals afwijkende geur en/of kleur.

Van elk monsterpunt wordt de samenstelling van de bodem beschreven volgens NEN 5104. Het opgeboorde materiaal wordt tevens beoordeeld door zintuiglijke waarneming op verontreinigingskenmerken zoals afwijkende geur en/of kleur.

3.3 Analyses

De chemische analyses worden uitgevoerd door Analytico Eurofins BV te Barneveld, een door de Raad voor Accreditatie erkend laboratorium voor analyses conform de AS3000-protocollen. Eventuele asbestmonsters worden onderzocht door ACMMA Asbest BV, een door de Raad voor Accreditatie erkend laboratorium voor vezelonderzoek. Voor het uitvoeren van deze analyses worden in een verkennend onderzoek van deze omvang twee (meng)monsters samengesteld en er wordt één grondwatermonster genomen.

De samenstelling van de mengmonsters vindt plaats op basis van de zintuiglijke waarnemingen, de bodemopbouw en/of posities van de boringen. De samenstelling van de mengmonsters staat vermeld in paragraaf 4.2 in tabel 2.

De monsters worden volgens de voorschriften uit NEN 5740 onderzocht. In tabel 1 is weergegeven welke chemische analyses worden uitgevoerd.

Asbestanalyses vinden alleen dan plaats, indien visueel asbestverdacht materiaal in de bodem wordt waargenomen.

Tabel 1: Chemisch analysepakket per monster.

Monster	Chemisch analysepakket
Bovengrond (1x) Ondergrond (1x)	Zware metalen (Ba, Cd, Co, Cu, Hg, Mo, Ni, Pb en Zn), minerale olie, PCB, PAK (10), organische stof, lutum en droge stof
Grondwater (1x)	Zware metalen (Ba, Cd, Co, Cu, Hg, Mo, Ni, Pb en Zn), minerale olie, vluchtige aromaten (BTEX), naftaleen, styreen en gechloreerde koolwaterstoffen (oplosmiddelen standaardpakket), zuurgraad (pH), elektrisch geleidingsvermogen (EC) en troebelheidsmeting

Algemene opmerkingen

- Op de grondmengmonsters wordt standaard een florisilbehandeling uitgevoerd om verstoring van de analyse op minerale olie door natuurlijke humuszuren tegen te gaan.
- De zuurgraad (pH), het elektrisch geleidingsvermogen (EC) en troebelheidsmeting, van het grondwater worden in het veld gemeten. Filtratie van het grondwater voor de metalenanalyse vindt eveneens in het veld plaats.

3.4 Toetsing analyses

De resultaten van de chemische analyses uit het bodemonderzoek worden beoordeeld aan de hand van de gecorrigeerde achtergrond-, streef- en interventiewaarden voor verontreinigingen in de bodem uit de Circulaire bodemsanering per 1 juli 2013 en tabel 1 van bijlage B, Regeling bodemkwaliteit van het ministerie van I&M.

De achtergrondwaarden voor grond zijn vastgelegd in de Regeling bodemkwaliteit (Staatsblad, 22 november 2012). De interventiewaarden voor grond en grondwater zijn vastgelegd in de Circulaire bodemsanering.

De toetsing aan de eisen in de Wet Bodembescherming en de Circulaire Bodemsanering is beoogd om te beoordelen of er sprake is van een ernstig gevaar voor de volksgezondheid en/of het milieu. Hierbij worden de volgende waarden onderscheiden:

achtergrondwaarde (AW) voor grond: het niveau waarbij sprake is van een duurzame kwaliteit van de grond; bij overschrijding wordt gesproken van een lichte verontreiniging;

streefwaarde (S) voor grondwater: het niveau waarbij sprake is van een duurzame kwaliteit van het grondwater; bij overschrijding wordt gesproken van een lichte verontreiniging;

interventiewaarde bodem (I): het niveau waarbij de functionele eigenschappen van de bodem voor mens, plant of dier ernstig verminderd zijn of ernstig bedreigd worden; bij overschrijding wordt gesproken van een sterke verontreiniging.

tussenwaarde (T): Gelijk aan het gemiddelde van de achtergrond- of streefwaarde en de interventiewaarde, dus $(A+I)/2$ (grond) of $(S+I)/2$ (grondwater). Wanneer bij een verkennend onderzoek een component met concentratie boven deze waarde wordt gevonden is in principe een nader onderzoek nodig.

Bij de toetsing van de analyseresultaten aan de landelijke achtergrondwaarden en de interventiewaarden worden deze eerst omgerekend naar een gestandaardiseerde meetwaarde (GSSD). Bij de toetsing van de grondresultaten wordt daarbij gebruik gemaakt van de gemeten percentages lutum en organische stof in de grond(meng)monsters.

De analyseresultaten van de grond- en grondwatermonsters zijn volgens BoToVa getoetst aan de achtergrond-, streef- en interventiewaarden. Het toetsingsresultaat is overeenkomstig BoToVa als volgt aangeduid:

- concentratie kleiner of gelijk aan AW of S;
- * concentratie groter dan AW of S en kleiner of gelijk aan T;
- ** concentratie groter dan T en kleiner of gelijk aan I.
- *** concentratie groter dan I.

Een locatie wordt als verontreinigd beschouwd als de GSSD groter is dan de achtergrondwaarde of streefwaarde. Voor een aantal stoffen kan de rapportagegrens bepalend zijn voor de achtergrondwaarde of streefwaarde. De locatie wordt niet verontreinigd verklaard als geen van de onderzochte stoffen in de bodem aanwezig is met een concentratie hoger dan de achtergrondwaarde of streefwaarde.

4 Resultaten

4.1 Algemeen

In dit hoofdstuk wordt een beschrijving gegeven van de veldwerkzaamheden en de analyseresultaten. De uitgevoerde veldwerkzaamheden en waarnemingen, de samenstelling van de mengmonsters en de grondwatergegevens worden beschreven in paragraaf 4.2. De resultaten van de chemische analyses worden weergegeven in paragraaf 4.3. en in paragraaf 4.4. worden de resultaten besproken.

4.2 Veldwerkzaamheden

De veldwerkzaamheden zijn in juni 2016 uitgevoerd door de heren R. Veltmaat en J. Hartman. De veldwerkers zijn conform BRL SIKB 2000 gecertificeerd en erkend (certificaatnummer K44441/07).

Er zijn op 23 juni 2016 in totaal 8 boringen verricht met behulp van een Edelmanboor. De situering van de monsterpunten is weergegeven op de situatieschets van bijlage I.

Tijdens de boorwerkzaamheden is de bodemopbouw beschreven en is de grond zintuiglijk beoordeeld op eventuele aanwezigheid van verontreinigingen. De boorbeschrijvingen zijn weergegeven in bijlage II.

De bodemopbouw ter plaatse van de onderzoekslocatie is globaal als volgt: tot 2.9 meter min maaiveld (m-mv) is overwegend zeer fijn zand aangetroffen. In de ondergrond zijn roest- en/of oerhoudende lagen aangetroffen. Er zijn geen bodemvreemde materialen waargenomen. In verband met de grondwaterstand zijn grondmonsters genomen tot maximaal 1.9 meter diepte. Door de veldwerker zijn zintuiglijk geen asbestverdachte materialen waargenomen op het maaiveld en in de bodem.

Op basis van de zintuiglijke waarnemingen, bodemsamenstelling en/of geografische positie van de boringen zijn de mengmonsters samengesteld, zoals in tabel 2 staat omschreven.

Tabel 2: Samenstelling mengmonsters.

(Meng)monster	Boring	Traject (diepte in m -mv)	Analyse
BG	1 t/m 8	0 - 0.5	Standaard pakket
OG	1 en 2	0.6 - 1.9	Standaard pakket

Boring 1 is doorgezet tot circa 2.9 m-mv. Wanneer het grondwater werd bereikt, werd een zuigerboor gebruikt om een PVC-peilbuis te kunnen plaatsen. Een peilbuis bestaat uit een filter met een lengte van 1.0 meter, gekoppeld aan een blinde stijgbuis. Ter hoogte van het filter, met een diameter van 28 x 32 mm, is filtergrind in het boorgat gestort. Rondom het filter is een filterkous aangebracht. Er is bentoniet in het boorgat gestort om directe indringing van hemelwater in het filter tegen te gaan. De rest van het boorgat is opgevuld met het oorspronkelijke bodemmateriaal. Vervolgens is de peilbuis grondig doorgepompt.

Op 29 juni 2016 is de peilbuis bemonsterd ten behoeve van het nemen van het grondwatermonster. Met instemming van de gemeente Almelo is in verband met de spoedeisendheid van het onderzoek er voor gekozen om het grondwater, in afwijking van de norm, 6 dagen na plaatsing van de peilbuis te bemonsteren.

De negatieve invloed op de resultaten van het grondwateronderzoek wordt, als gevolg van deze afwijking gering geacht. Het voorpompen en bemonsteren heeft conform NEN 5744 plaatsgevonden met een laag debiet (tussen 100 en 500 ml/min). Er is op toegezien dat de grondwaterstand tijdens het voorpompen niet meer dan 50 cm is gedaald en dat er is bemonsterd met hetzelfde (of lager) debiet) als waarmee is voorgepompt (bemonstering maximaal 200 ml/min in verband met vluchtige stoffen). De grondwatergegevens staan weergegeven in tabel 3.

Tabel 3: Weergave gegevens grondwater.

Peilbuis	Filterstelling (m-mv)	Grondwaterstand (m-mv)	pH (-)	EC ($\mu\text{S/cm}$)	Troebelheid (NTU)	Toestroming
1	1.9 - 2.9	1.30	5.1	305	<0.1	Goed

De waarden voor de pH, de EC en de troebelheid worden als normaal beschouwd.

4.3 Resultaten van de chemische analyses

In algemene zin dient opgemerkt te worden dat de analyses van de grondmonsters zijn uitgevoerd op mengmonsters, wat betekent dat de gehalten hoger kunnen zijn in individuele monsters.

De analyseresultaten en de toetsingstabellen zijn weergegeven in bijlage III. Bij de toetsing van de analyseresultaten aan de landelijke achtergrondwaarden en de interventiewaarden worden deze eerst omgerekend naar een gestandaardiseerde meetwaarde (GSSD). Bij de toetsing van de grondresultaten wordt daarbij gebruik gemaakt van de gemeten percentages lutum en organische stof in de grond(meng)monsters. De analyseresultaten van de grond- en grondwatermonsters zijn volgens BoToVa getoetst aan de achtergrond-, streef- en interventiewaarden.

In het grondwater zijn een aantal (zeer) licht verhoogde concentraties aangetoond, die zijn weergegeven in tabel 4. In de boven- en ondergrond zijn geen verhoogde gehalten gemeten.

Tabel 4: Verhoogde concentraties ($\mu\text{g/l}$).

Monster	Component	Gemeten concentratie	GSSD	Streefwaarde	Interventiewaarde
Grondwater	Barium	100	100 *	50	625
	Cadmium	0.54	0.54 *	0.4	6.0
	Zink	230	230 *	65	800

AW2000

In de vierde kolom van tabel 4 wordt het toetsingsresultaat overeenkomstig BoToVa als volgt aangeduid:

- concentratie kleiner of gelijk aan S;
- * concentratie groter dan of S en kleiner of gelijk aan T;
- ** concentratie groter dan T en kleiner of gelijk aan I;
- *** concentratie groter dan I.

4.4 Bespreking resultaten chemische analyses

Zoals in de vorige paragraaf is weergegeven, zijn er enkele verontreinigingen aangetoond. In deze paragraaf worden mogelijke verklaringen gegeven voor de analyseresultaten.

Grondwater - Barium, cadmium en zink

De aangetoonde licht verhoogde gehalten met barium en zink in het grondwater zijn mogelijk te wijten aan een (natuurlijk) verhoogde achtergrondwaarden. In de ondergrond zijn roesthoudende lagen waargenomen, wat duidt op de natuurlijke aanwezigheid van metalen in de bodem. Het licht verhoogde cadmiumgehalte is op basis van de beschikbare gegevens niet direct te verklaren. Aangezien de tussenwaarden niet worden overschreden, wordt het uitvoeren van nader onderzoek niet noodzakelijk geacht.

5 Samenvatting, conclusies en aanbevelingen

Algemeen

In opdracht van Building Design Architectuur BV is in een verkennend bodemonderzoek de bodem onderzocht op een terreindeel ter grootte van circa 1450 m² aan de Bolkshoeksweg 50 te Almelo. De onderzoekslocatie is momenteel deels bebouwd en grotendeels onverhard (weiland). Aanleiding voor het bodemonderzoek is de voorgenomen nieuwbouw van een woning. Het terreindeel is beschouwd als niet verdacht.

Resultaten veldwerk

In totaal zijn er 8 boringen verricht, waarvan één tot 2.9 meter diepte. Deze boring is afgewerkt tot peilbuis. Gebleken is dat de bodem voornamelijk bestaat uit zeer fijn zand. Zintuiglijk zijn geen bodemvreemde materialen waargenomen. Op het maaiveld en in de bodem zijn visueel geen asbestverdachte materialen waargenomen. Het freatische grondwater is in peilbuis 1 aangetroffen op 1.30 meter min maaiveld

Resultaten chemische analyses

Op basis van de resultaten van de chemische analyses kan het volgende worden geconcludeerd:

- de bovengrond is niet verontreinigd;
- de ondergrond is niet verontreinigd;
- het grondwater is (zeer) licht verontreinigd met barium, cadmium en zink.

Hypothese

De hypothese "onverdachte locatie" dient te worden verworpen, aangezien enkele overschrijdingen van de streefwaarden zijn aangetoond.

Conclusies en aanbevelingen

In het grondwater zijn enkele (zeer) lichte verontreinigingen aangetoond. Voor een beschrijving en mogelijke verklaringen wordt verwezen naar de paragrafen 4.3 en 4.4. Aangezien de tussenwaarden niet worden overschreden, is er geen reden om een nader onderzoek uit te voeren. In de boven- en ondergrond zijn geen verhoogde gehalten gemeten..

Op basis van het historisch vooronderzoek kan gesteld worden dat de onderzoekslocatie niet asbestverdacht is.

Bij de geplande nieuwbouw komt in de toekomst mogelijk grond vrij. Afvoer van de grond dient te voldoen aan het Besluit Bodemkwaliteit en de voorschriften van het bevoegd gezag (de ontvangende gemeente). Op basis van de huidige onderzoeksresultaten kan een indicatieve toetsing in het kader van het Besluit Bodemkwaliteit worden uitgevoerd. Alle onderzochte grond, die bij de nieuwbouwwerkzaamheden mogelijk vrij komt, is vrij toepasbaar, aangezien geen verontreinigingen zijn aangetroffen in de boven- of ondergrond. Met andere woorden: op basis van de indicatieve toetsing in het kader van het Besluit Bodemkwaliteit gelden er geen beperkingen ten aanzien van het hergebruik van de grond.

Opgemerkt dient te worden dat voorliggend bodemonderzoek is uitgevoerd in verband met de aanvraag van een omgevingsvergunning en dat de bemonstering derhalve niet geheel voldoet aan het Besluit Bodemkwaliteit. De resultaten van dit bodemonderzoek kunnen in het licht van het Besluit Bodemkwaliteit door het bevoegd gezag als 'overig bewijsmateriaal' worden geaccepteerd. Het is echter niet uitgesloten dat het bevoegd gezag bij grondafvoer eist dat de grond nogmaals wordt bemonsterd en geanalyseerd volgens de richtlijnen van het Besluit Bodemkwaliteit.

Slotconclusie

Uit milieukundig oogpunt is er naar onze mening geen bezwaar tegen de voorgenomen nieuwbouwplannen, aangezien de vastgestelde verontreinigingen geen risico's voor de volksgezondheid opleveren. De bodem wordt geschikt geacht voor het huidige en toekomstige gebruik (wonen met tuin).

Standaard slotopmerkingen

Het volgende dient opgemerkt te worden: gezien het verkennende karakter van dit onderzoek is het, ondanks de zorgvuldigheid waarmee het is uitgevoerd, altijd mogelijk dat eventueel lokaal voorkomende verontreinigingen niet zijn ontdekt. Hoewel voldaan wordt aan de geldende wet- en regelgeving, wordt tijdens een verkennend bodemonderzoek een beperkt aantal boringen en/of inspectiegaten verricht.

Vermeld dient tevens te worden dat op basis van voorliggend onderzoek geen conclusies kunnen worden getrokken omtrent de bodemkwaliteit van andere terreindelen of aangrenzende percelen.

Tenslotte dient in acht genomen te worden dat elk bodemonderzoek een momentopname is. Eventuele toekomstige calamiteiten (bijvoorbeeld brand of morsing van bodemvreemde vloeistoffen), sloopwerkzaamheden of bouwrijp maken en aanvoer van grond van elders kunnen de bodemkwaliteit (sterk) beïnvloeden.

6 Literatuur

Informatie van de gemeente Almelo

NEN 5707, "Bodem - Inspectie, monsterneming en analyse van asbest in bodem en partijen grond", NNI Delft, augustus 2015

NEN 5725, "Bodem. Leidraad bij het uitvoeren van vooronderzoek bij verkennend, oriënterend en nader onderzoek", NNI Delft, januari 2009

NEN 5740, "Bodem - Landbodem - Strategie voor het uitvoeren van verkennend bodemonderzoek - Onderzoek naar de milieuhygiënische kwaliteit van bodem en grond", NNI Delft, januari 2009

NTA 5755, "Bodem - Landbodem. Strategie voor het uitvoeren van nader onderzoek - Onderzoek naar de aard en omvang van bodemverontreiniging", NNI Delft, juli 2010

NEN 5897, "Monsterneming en analyse van asbest in onbewerkt bouw- en sloopafval en recyclinggranulaat" NNI Delft, augustus 2015

Circulaire bodemsanering per 1 juli 2013, Ministerie van I&M

Topografische kaart, kaartblad 28 G. Topografische Dienst Emmen

Grondwaterkaart van Nederland, TNO Grondwater en Geo-Energie, Delft

Archief Kruse Milieu BV

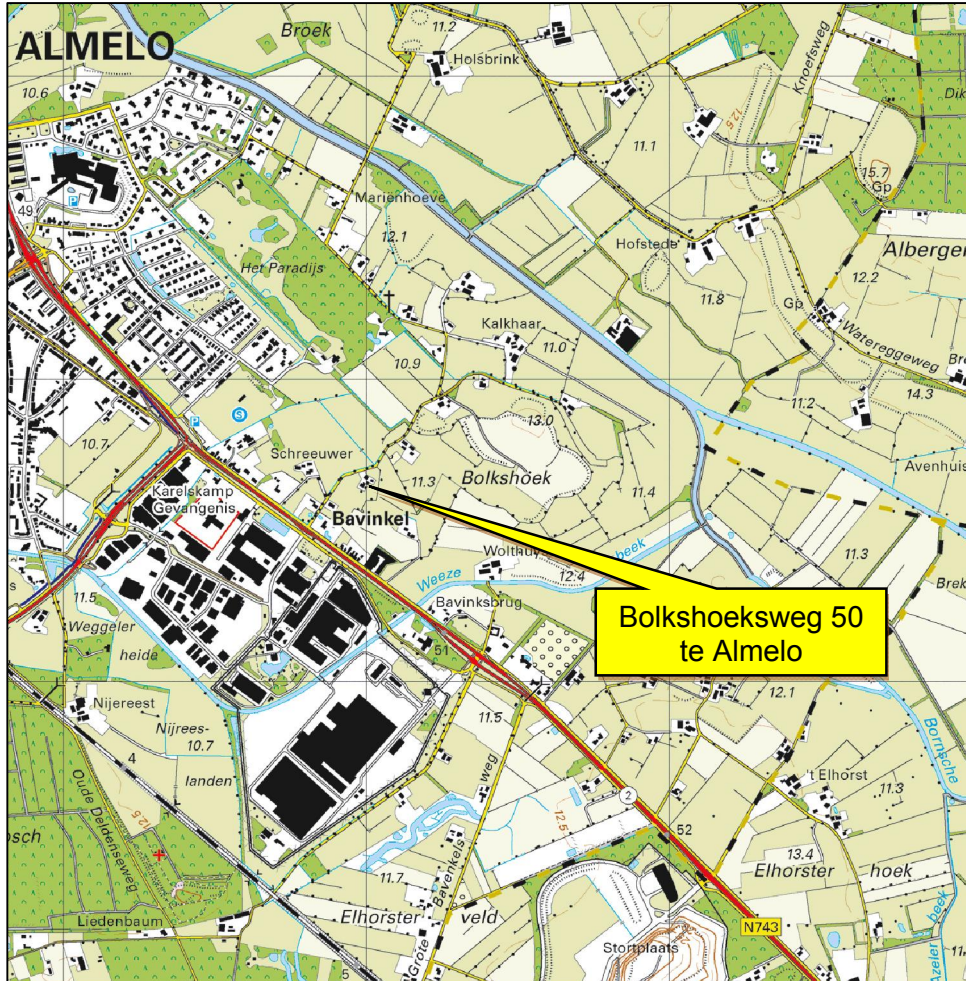
www.overijssel.nl, bodem- en wateratlas

www.ahn.nl

www.topotijdreis.nl

www.dinoloket.nl

Bijlage I
Regionale ligging locatie
Situatieschets Kruse Milieu BV met boorlocaties



Kruse Milieu BV

Topografische kaart

Projectnummer: 16033710

Schaal: 1:25000

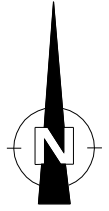
Bijlage: I

Kaartblad: 28 G

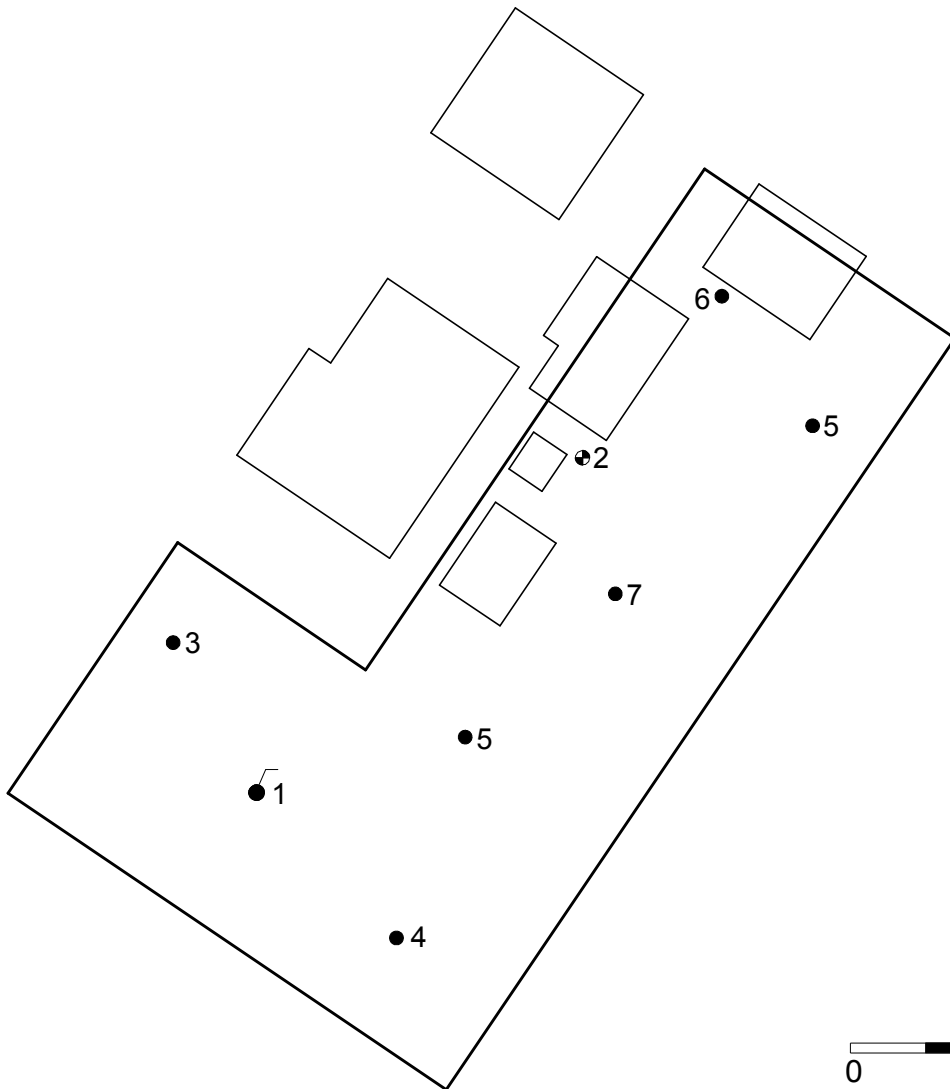
Kaartmateriaal: Topografische dienst Kadaster

Building Design Architectuur BV
Bolkshoeksweg 50
7607 TL Almelo

Verkennend bodemonderzoek



Bolkshoeksweg



0 25

- = Onderzoekslocatie
- = Boring tot 0.5 meter diepte
- = Inspectiegat 30x30x50 cm
- = Boring tot 1.0 meter diepte
- ⊕ = Boring tot 1.5/2.0 meter diepte
- = Peilbuis

Kruse Milieu BV

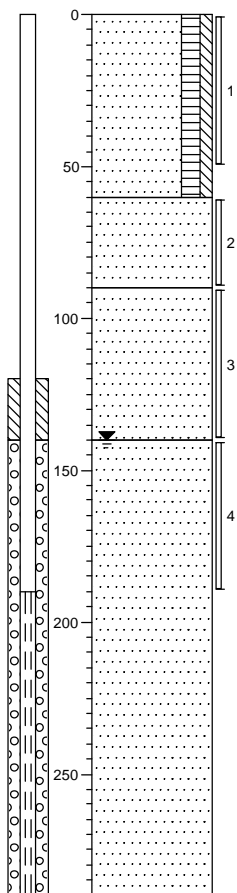
Huyerenweg 33 Tel: 0546 - 639663
7678 SC Geesteren Fax: 0546 - 639662
www.krusegroep.nl

Veldwerker: JH Tekenaar: JK

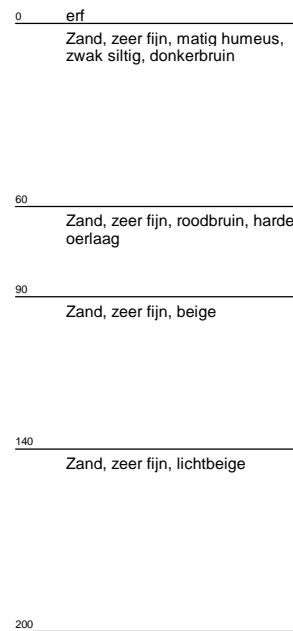
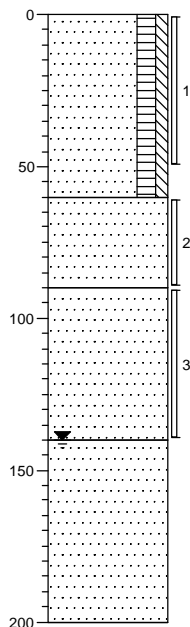
Projectcode : 16033710
Schaal : 1:500 (A4-formaat)
Datum : Juni 2016

Bijlage II
Boorstaten

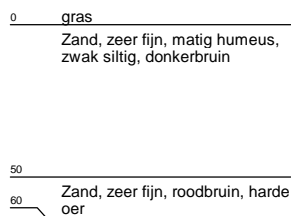
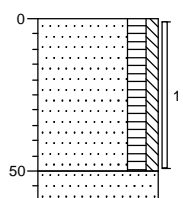
Boring: 1



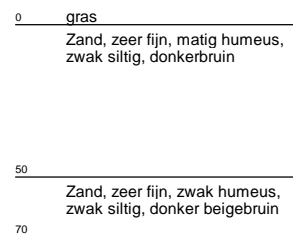
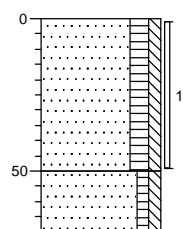
Boring: 2



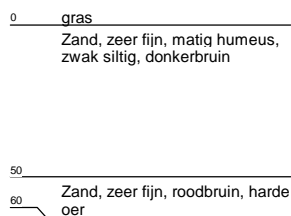
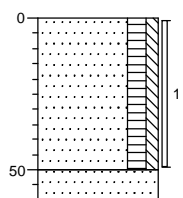
Boring: 3



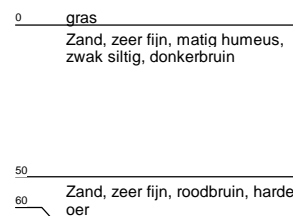
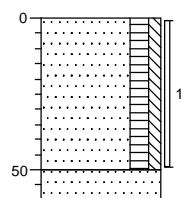
Boring: 4



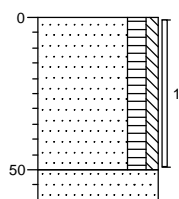
Boring: 5



Boring: 6



Boring: 7

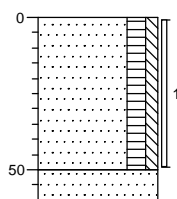


0 gras
Zand, zeer fijn, matig humeus,
zwak siltig, donkerbruin

50

60 Zand, zeer fijn, roodbruin, harde
oer

Boring: 8



0 gras
Zand, zeer fijn, matig humeus,
zwak siltig, donkerbruin

50

60 Zand, zeer fijn, witbeige

Legenda (conform NEN 5104)

grind

	Grind, siltig
	Grind, zwak zandig
	Grind, matig zandig
	Grind, sterk zandig
	Grind, uiterst zandig

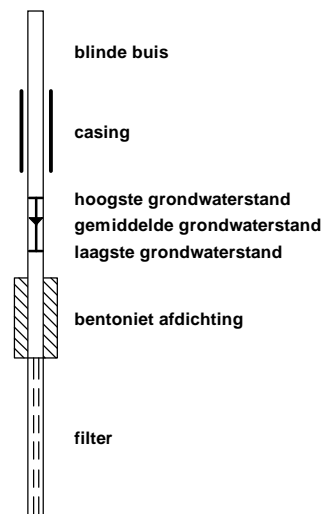
zand

	Zand, kleiig
	Zand, zwak siltig
	Zand, matig siltig
	Zand, sterk siltig
	Zand, uiterst siltig

veen

	Veen, mineraalarm
	Veen, zwak kleiig
	Veen, sterk kleiig
	Veen, zwak zandig
	Veen, sterk zandig

peilbuis



klei

	Klei, zwak siltig
	Klei, matig siltig
	Klei, sterk siltig
	Klei, uiterst siltig
	Klei, zwak zandig
	Klei, matig zandig
	Klei, sterk zandig

leem

	Leem, zwak zandig
	Leem, sterk zandig

overige toevoegingen

	zwak humeus
	matig humeus
	sterk humeus
	zwak grindig
	matig grindig
	sterk grindig

geur

	geen geur
	zwakke geur
	matige geur
	sterke geur
	uiterste geur

olie

	geen olie-water reactie
	zwakke olie-water reactie
	matige olie-water reactie
	sterke olie-water reactie
	uiterste olie-water reactie

p.i.d.-waarde

	>0
	>1
	>10
	>100
	>1000
	>10000

monsters

	geroerd monster
	ongeroid monster

overig

	bijzonder bestanddeel
	Gemiddeld hoogste grondwaterstand
	grondwaterstand
	Gemiddeld laagste grondwaterstand
	slib
	water

Bijlage III
Resultaten chemische analyses



Kruse Milieu BV
T.a.v. Ing. J.L. Kienstra
Huyerenweg 33
7678 SC GEESTEREN

Analyscertificaat

Datum: 30-Jun-2016

Hierbij ontvangt u de resultaten van het navolgende laboratoriumonderzoek.

Certificaatnummer/Versie	2016073873/1
Uw project/verslagnummer	16033716
Uw projectnaam	Bolkshoeksweg 50 - Almelo
Uw ordernummer	
Monster(s) ontvangen	23-Jun-2016

Dit certificaat mag uitsluitend in zijn geheel worden gereproduceerd.
De analyse resultaten hebben alleen betrekking op het beproefde object.

De grondmonsters worden tot 4 weken na datum ontvangst bewaard en watermonsters tot 2 weken na datum ontvangst. Zonder tegenbericht worden de monsters nadien afgevoerd.
Indien de monsters langer bewaard dienen te blijven verzoeken wij U dit exemplaar uiterlijk 1 werkdag voor afloop van de standaardbewaarperiode ondertekend aan ons te retourneren. Voor de kosten van het langer bewaren van monsters verwijzen wij naar de prijslijst.

Bewaren tot:

Datum:

Naam:

Handtekening:

Wij vertrouwen erop uw opdracht hiermee naar verwachting te hebben uitgevoerd, mocht U naar aanleiding van dit analyscertificaat nog vragen hebben verzoeken wij U contact op te nemen met de afdeling Verkoop en Advies.

Met vriendelijke groet,

Eurofins Analytico B.V.



Ing. A. Veldhuizen
Technical Manager

Eurofins Analytico B.V.

Gildeweg 44-46
3771 NB Barneveld
P.O. Box 459
3770 AL Barneveld NL

Tel. +31 (0)34 242 63 00
Fax +31 (0)34 242 63 99
E-mail info-env@eurofins.nl
Site www.eurofins.nl

BNP Paribas S.A. 227 9245 25
VAT/BTW No. NL 8043.14.883.B01
KvK No. 09088623
IBAN: NL71BNPA0227924525
BIC: BNPANL2A

Eurofins Analytico B.V. is ISO 14001: 2004 gecertificeerd door TÜV en erkend door het Vlaamse Gewest (OVAM en Dep. LNE), het Brusselse Gewest (BIM), het Waalse Gewest (DGRNE-OWD) en door de overheid van Luxemburg (MEV).

Analysecertificaat

Uw project/verslagnummer	16033716	Certificaatnummer/Versie	2016073873/1
Uw projectnaam	Bolkshoeksweg 50 - Almelo	Startdatum	23-Jun-2016
Uw ordernummer		Rapportagedatum	30-Jun-2016/11:15
Monsternemer	Riemer Veltmaat	Bijlage	A, B, C
Monstermatrix	Grond; Grond (AS3000)	Pagina	1/2

Analyse	Eenheid	1	2
Voorbehandeling			
Cryogeen malen AS3000		Uitgevoerd	Uitgevoerd
Bodemkundige analyses			
S Droge stof	% (m/m)	87.9	85.9
S Organische stof	% (m/m) ds	4.5	1.5
Q Gloeirest	% (m/m) ds	95.4	98.4
S Korrelgrootte < 2 µm (Lutum)	% (m/m) ds	<2.0	<2.0
Metalen			
S Barium (Ba)	mg/kg ds	23	<20
S Cadmium (Cd)	mg/kg ds	0.21	<0.20
S Kobalt (Co)	mg/kg ds	<3.0	<3.0
S Koper (Cu)	mg/kg ds	8.6	<5.0
S Kwik (Hg)	mg/kg ds	0.069	<0.050
S Molybdeen (Mo)	mg/kg ds	<1.5	<1.5
S Nikkel (Ni)	mg/kg ds	<4.0	<4.0
S Lood (Pb)	mg/kg ds	24	<10
S Zink (Zn)	mg/kg ds	<20	<20
Minerale olie			
Minerale olie (C10-C12)	mg/kg ds	<3.0	<3.0
Minerale olie (C12-C16)	mg/kg ds	<5.0	<5.0
Minerale olie (C16-C21)	mg/kg ds	<5.0	<5.0
Minerale olie (C21-C30)	mg/kg ds	<11	<11
Minerale olie (C30-C35)	mg/kg ds	6.2	6.1
Minerale olie (C35-C40)	mg/kg ds	<6.0	<6.0
S Minerale olie totaal (C10-C40)	mg/kg ds	<35	<35
Polychloorbifenylen, PCB			
S PCB 28	mg/kg ds	<0.0010	<0.0010
S PCB 52	mg/kg ds	<0.0010	<0.0010
S PCB 101	mg/kg ds	<0.0010	<0.0010
S PCB 118	mg/kg ds	<0.0010	<0.0010

Nr.	Monsterschrijving	Datum monstername	Monster nr.
1	BG - Boring 1 t/m 8	23-Jun-2016	9084401
2	OG - Boring 1 en 2	23-Jun-2016	9084402

Q: door RvA geaccrediteerde verrichting
 A: AP04 erkende verrichting
 S: AS 3000 erkende verrichting
 V: VLAREL erkende verrichting

Dit certificaat mag uitsluitend in zijn geheel worden gereproduceerd.

Eurofins Analytico B.V.

Gildeweg 44-46
 3771 NB Barneveld
 P.O. Box 459
 3770 AL Barneveld NL
 Tel. +31 (0)34 242 63 00
 Fax +31 (0)34 242 63 99
 E-mail info-env@eurofins.nl
 Site www.eurofins.nl

BNP Paribas S.A. 227 9245 25
 VAT/BTW No. NL 8043.14.883.B01
 KvK No. 09088623
 IBAN: NL71BNP0227924525
 BIC: BNPANL2A

Eurofins Analytico B.V. is ISO 14001: 2004 gecertificeerd door TÜV en erkend door het Vlaamse Gewest (OVAM en Dep. LNE), het Brusselse Gewest (BIM), het Waalse Gewest (DGRNE-OWD) en door de overheid van Luxemburg (MEV).



Analysecertificaat

Uw project/verslagnummer	16033716	Certificaatnummer/Versie	2016073873/1
Uw projectnaam	Bolkshoeksweg 50 - Almelo	Startdatum	23-Jun-2016
Uw ordernummer		Rapportagedatum	30-Jun-2016/11:15
Monsternemer	Riemer Veltmaat	Bijlage	A, B, C
Monstermatrix	Grond; Grond (AS3000)	Pagina	2/2

Analyse	Eenheid	1	2
S PCB 138	mg/kg ds	<0.0010	<0.0010
S PCB 153	mg/kg ds	<0.0010	<0.0010
S PCB 180	mg/kg ds	<0.0010	<0.0010
S PCB (som 7) (factor 0,7)	mg/kg ds	0.0049 ¹⁾	0.0049 ¹⁾
Polycyclische Aromatische Koolwaterstoffen, PAK			
S Naftaleen	mg/kg ds	<0.050	<0.050
S Fenanthreen	mg/kg ds	<0.050	<0.050
S Anthraceen	mg/kg ds	<0.050	<0.050
S Fluorantheen	mg/kg ds	0.12	<0.050
S Benzo(a)anthraceen	mg/kg ds	0.057	<0.050
S Chryseen	mg/kg ds	0.089	<0.050
S Benzo(k)fluorantheen	mg/kg ds	<0.050	<0.050
S Benzo(a)pyreen	mg/kg ds	0.060	<0.050
S Benzo(ghi)peryleen	mg/kg ds	0.052	<0.050
S Indeno(123-cd)pyreen	mg/kg ds	0.061	<0.050
S PAK VROM (10) (factor 0,7)	mg/kg ds	0.58	0.35 ¹⁾

Nr. Monsteromschrijving

Nr.	Monsteromschrijving	Datum monstername	Monster nr.
1	BG - Boring 1 t/m 8	23-Jun-2016	9084401
2	OG - Boring 1 en 2	23-Jun-2016	9084402

Eurofins Analytico B.V.

Gildeweg 44-46
3771 NB Barneveld
P.O. Box 459
3770 AL Barneveld NL

Tel. +31 (0)34 242 63 00
Fax +31 (0)34 242 63 99
E-mail info-env@eurofins.nl
Site www.eurofins.nl

BNP Paribas S.A. 227 9245 25
VAT/BTW No. NL 8043.14.883.B01
KvK No. 09088623
IBAN: NL71BNP0227924525
BIC: BNPANL2A



Q: door RvA geaccrediteerde verrichting
A: AP04 erkende verrichting
S: AS 3000 erkende verrichting
V: VLAREL erkende verrichting

Dit certificaat mag uitsluitend in zijn geheel worden gereproduceerd.

Eurofins Analytico B.V. is ISO 14001: 2004 gecertificeerd door TÜV en erkend door het Vlaamse Gewest (OVAM en Dep. LNE), het Brusselse Gewest (BIM), het Waalse Gewest (DGRNE-OWD) en door de overheid van Luxemburg (MEV).





Bijlage (A) met deelmonsterinformatie behorende bij analysecertificaat 2016073873/1

Pagina 1/1

Monster nr.	Boornr	Omschrijving	Van	Tot	Barcode	Monsteromschrijving
9084401	2	1	0	50	0532948618	BG - Boring 1 t/m 8
9084401	8	1	0	50	0532948620	
9084401	7	1	0	50	0532948614	
9084401	6	1	0	50	0532948616	
9084401	1	1	0	50	0532948612	
9084401	5	1	0	50	0532948613	
9084401	4	1	0	50	0532948610	
9084401	3	1	0	50	0532948611	
9084402	1	2	60	90	0532948608	0G - Boring 1 en 2
9084402	2	2	60	90	0532948617	
9084402	1	3	90	140	0532948609	
9084402	2	3	90	140	0532948619	
9084402	1	4	140	190	0532948607	



Eurofins Analytico B.V.

Gildeweg 44-46
 3771 NB Barneveld
 P.O. Box 459
 3770 AL Barneveld NL
 Tel. +31 (0)34 242 63 00
 Fax +31 (0)34 242 63 99
 E-mail info-env@eurofins.nl
 Site www.eurofins.nl

BNP Paribas S.A. 227 9245 25
 VAT/BTW No. NL 8043.14.883.B01
 KvK No. 09088623
 IBAN: NL71BNPA0227924525
 BIC: BNPANL2A

Eurofins Analytico B.V. is ISO 14001: 2004 gecertificeerd door TÜV en erkend door het Vlaamse Gewest (OVAM en Dep. LNE), het Brusselse Gewest (BIM), het Waalse Gewest (DGRNE-OWD) en door de overheid van Luxemburg (MEV).

**Bijlage (B) met opmerkingen behorende bij analysecertificaat 2016073873/1**


Pagina 1/1

Opmerking 1)De toetswaarde van de som is gelijk aan de sommatie van $0,7 \cdot RG$ **Eurofins Analytico B.V.**

Gildeweg 44-46 Tel. +31 (0)34 242 63 00
3771 NB Barneveld Fax +31 (0)34 242 63 99
P.O. Box 459 E-mail info-env@eurofins.nl
3770 AL Barneveld NL Site www.eurofins.nl

BNP Paribas S.A. 227 9245 25
VAT/BTW No. NL 8043.14.883.B01
KvK No. 09088623
IBAN: NL71BNPA0227924525
BIC: BNPANL2A

Eurofins Analytico B.V. is ISO 14001: 2004 gecertificeerd door TÜV en erkend door het Vlaamse Gewest (OVAM en Dep. LNE), het Brusselse Gewest (BIM), het Waalse Gewest (DGRNE-OWD) en door de overheid van Luxemburg (MEV).



Bijlage (C) met methodeverwijzingen behorende bij analysecertificaat 2016073873/1

Pagina 1/1

Analyse	Methode	Techniek	Methode referentie
Cryogeen malen AS3000	W0106	Voorbehandeling	Cf. AS3000
Droge Stof	W0104	Gravimetrie	Cf. pb 3010-2 en gw. NEN-EN 15934
Organische stof (gloeirest)	W0109	Gravimetrie	Cf. pb 3010-3 en cf. NEN 5754
Lutum (fractie < 2 µm)	W0171	Sedimentatie	Cf. pb 3010-4 en cf. NEN 5753
Barium (Ba)	W0423	ICP-MS	Cf. pb 3010-5 en cf. NEN-EN-ISO 17294-2
Cadmium (Cd)	W0423	ICP-MS	Cf. pb 3010-5 en cf. NEN-EN-ISO 17294-2
Kobalt (Co)	W0423	ICP-MS	Cf. pb 3010-5 en cf. NEN-EN-ISO 17294-2
Koper (Cu)	W0423	ICP-MS	Cf. pb 3010-5 en cf. NEN-EN-ISO 17294-2
Kwik (Hg)	W0423	ICP-MS	Cf. pb 3010-5 en cf. NEN-EN-ISO 17294-2
Molybdeen (Mo)	W0423	ICP-MS	Cf. pb 3010-5 en cf. NEN-EN-ISO 17294-2
Nikkel (Ni)	W0423	ICP-MS	Cf. pb 3010-5 en cf. NEN-EN-ISO 17294-2
Lood (Pb)	W0423	ICP-MS	Cf. pb 3010-5 en cf. NEN-EN-ISO 17294-2
Zink (Zn)	W0423	ICP-MS	Cf. pb 3010-5 en cf. NEN-EN-ISO 17294-2
Minerale Olie (GC) (C10 - C40)	W0202	GC-FID	Cf. pb 3010-7 en gw. NEN-EN-ISO 16703
PCB (7)	W0271	GC-MS	Cf. pb 3010-8 en gw. NEN 6980
PAK (10 VROM)	W0271	GC-MS	Cf. pb. 3010-6 en gw. NEN-ISO 18287
PAK som AS3000/AP04	W0271	GC-MS	Cf. pb. 3010-6 en gw. NEN-ISO 18287

Nadere informatie over de toegepaste onderzoeksmethoden alsmede een classificatie van de meetonzekerheid staan vermeld in ons overzicht "Specificaties analysemethoden", versie juli 2011.



Eurofins Analytico B.V.

Gildeweg 44-46
3771 NB Barneveld
P.O. Box 459
3770 AL Barneveld NL

Tel. +31 (0)34 242 63 00
Fax +31 (0)34 242 63 99
E-mail info-env@eurofins.nl
Site www.eurofins.nl

BNP Paribas S.A. 227 9245 25
VAT/BTW No. NL 8043.14.883.B01
KvK No. 09088623
IBAN: NL71BNPA0227924525
BIC: BNPANL2A

Eurofins Analytico B.V. is ISO 14001: 2004 gecertificeerd door TÜV en erkend door het Vlaamse Gewest (OVAM en Dep. LNE), het Brusselse Gewest (BIM), het Waalse Gewest (DGRNE-OWD) en door de overheid van Luxemburg (MEV).

BoToVa T12 Toetsing Wbb grond

Projectnummer 16033716
 Projectnaam Bolkhoeksweg 50 - Almelo
 Ordernummer
 Datum monsternamen 23-06-2016
 Monsternemer Riemer Veltmaat
 Certificaatnummer 2016073873
 Startdatum 23-06-2016
 Rapportagedatum 30-06-2016

Analyse	Eenheid	1	GSSD	Oordeel	RG	AW	T	I
Bodemtype correctie								
Organische stof		4,5						
Korrelgrootte < 2 µm (Lutum)		2						
Voorbehandeling								
Cryogeen malen AS3000		Uitgevoerd						
Bodemkundige analyses								
Droge stof	% (m/m)	87,9	87,90					
Organische stof	% (m/m) ds	4,5	4,5					
Gloeirest	% (m/m) ds	95,4						
Korrelgrootte < 2 µm (Lutum)	% (m/m) ds	<2,0	1,400					
Metalen								
Barium (Ba)	mg/kg ds	23	89,13		20	190	555	920
Cadmium (Cd)	mg/kg ds	0,21	0,3242	-	0,2	0,6	6,8	13
Kobalt (Co)	mg/kg ds	<3,0	7,383	-	3	15	103	190
Koper (Cu)	mg/kg ds	8,6	16,38	-	5	40	115	190
Kwik (Hg)	mg/kg ds	0,069	0,0971	-	0,05	0,15	18,1	36
Molybdeen (Mo)	mg/kg ds	<1,5	1,050	-	1,5	1,5	95,8	190
Nikkel (Ni)	mg/kg ds	<4,0	8,167	-	4	35	67,5	100
Lood (Pb)	mg/kg ds	24	36,11	-	10	50	290	530
Zink (Zn)	mg/kg ds	<20	31,24	-	20	140	430	720
Minerale olie								
Minerale olie (C10-C12)	mg/kg ds	<3,0						
Minerale olie (C12-C16)	mg/kg ds	<5,0						
Minerale olie (C16-C21)	mg/kg ds	<5,0						
Minerale olie (C21-C30)	mg/kg ds	<11						
Minerale olie (C30-C35)	mg/kg ds	6,2						
Minerale olie (C35-C40)	mg/kg ds	<6,0						
Minerale olie totaal (C10-C40)	mg/kg ds	<35	54,44	-	35	190	2600	5000
Polychloorbifenylen, PCB								
PCB 28	mg/kg ds	<0,0010	0,0015					
PCB 52	mg/kg ds	<0,0010	0,0015					
PCB 101	mg/kg ds	<0,0010	0,0015					
PCB 118	mg/kg ds	<0,0010	0,0015					
PCB 138	mg/kg ds	<0,0010	0,0015					
PCB 153	mg/kg ds	<0,0010	0,0015					
PCB 180	mg/kg ds	<0,0010	0,0015					
PCB (som 7) (factor 0,7)	mg/kg ds	0,0049	0,0108	-	0,007	0,02	0,51	1
Polycyclische Aromatische Koolwaterstoffen, PAH								
Naftaleen	mg/kg ds	<0,050	0,0350					
Fenantheen	mg/kg ds	<0,050	0,0350					
Anthraceen	mg/kg ds	<0,050	0,0350					
Fluorantheen	mg/kg ds	0,12	0,1200					
Benzo(a)anthraceen	mg/kg ds	0,057	0,0570					
Chryseen	mg/kg ds	0,089	0,0890					
Benzo(k)fluorantheen	mg/kg ds	<0,050	0,0350					
Benzo(a)pyreen	mg/kg ds	0,06	0,0600					
Benzo(ghi)peryleen	mg/kg ds	0,052	0,0520					
Indeno(123-cd)pyreen	mg/kg ds	0,061	0,0610					
PAK VROM (10) (factor 0,7)	mg/kg ds	0,58	0,5790	-	0,35	1,5	20,8	40

Legenda

Nr. Analytico-nr Monster
 1 9084401 BG - Boring 1 t/m 8

Eindoordeel: Voldoet aan Achtergrondwaarde

Gebruikte afkortingen

- kleiner dan of gelijk aan Achtergrondwaarde
 * groter dan Achtergrondwaarde
 ** groter dan Tussenwaarde
 *** groter dan Interventiewaarde

GSSD Gestandaardiseerd gehalte
 RG Vereiste Rapportagegrens
 AW Achtergrondwaarde
 T Tussenwaarde
 I Interventiewaarde

Deze toetsing is uitgevoerd met behulp van BoToVa.

Zie voor info: <http://www.rwsleefomgeving.nl/onderwerpen/bodem-ondergrond/bbk/instrumenten/botova/>

BoToVa T12 Toetsing Wbb grond

Projectnummer 16033716
 Projectnaam Bolkhoeksweg 50 - Almelo
 Ordernummer
 Datum monstername 23-06-2016
 Monsternemer Riemer Veltmaat
 Certificaatnummer 2016073873
 Startdatum 23-06-2016
 Rapportagedatum 30-06-2016

Analyse	Eenheid	2	GSSD	Oordeel	RG	AW	T	I
Bodemtype correctie								
Organische stof		1,5						
Korrelgrootte < 2 µm (Lutum)		2						
Voorbehandeling								
Cryogeen malen AS3000		Uitgevoerd						
Bodemkundige analyses								
Droge stof	% (m/m)	85,9	85,90					
Organische stof	% (m/m) ds	1,5	1,5					
Gloeirest	% (m/m) ds	98,4						
Korrelgrootte < 2 µm (Lutum)	% (m/m) ds	<2,0	1,400					
Metalen								
Barium (Ba)	mg/kg ds	<20	54,25		20	190	555	920
Cadmium (Cd)	mg/kg ds	<0,20	0,2410	-	0,2	0,6	6,8	13
Kobalt (Co)	mg/kg ds	<3,0	7,383	-	3	15	103	190
Koper (Cu)	mg/kg ds	<5,0	7,241	-	5	40	115	190
Kwik (Hg)	mg/kg ds	<0,050	0,0502	-	0,05	0,15	18,1	36
Molybdeen (Mo)	mg/kg ds	<1,5	1,050	-	1,5	1,5	95,8	190
Nikkel (Ni)	mg/kg ds	<4,0	8,167	-	4	35	67,5	100
Lood (Pb)	mg/kg ds	<10	11,02	-	10	50	290	530
Zink (Zn)	mg/kg ds	<20	33,22	-	20	140	430	720
Minerale olie								
Minerale olie (C10-C12)	mg/kg ds	<3,0						
Minerale olie (C12-C16)	mg/kg ds	<5,0						
Minerale olie (C16-C21)	mg/kg ds	<5,0						
Minerale olie (C21-C30)	mg/kg ds	<11						
Minerale olie (C30-C35)	mg/kg ds	6,1						
Minerale olie (C35-C40)	mg/kg ds	<6,0						
Minerale olie totaal (C10-C40)	mg/kg ds	<35	122,5	-	35	190	2600	5000
Polychloorbifenylen, PCB								
PCB 28	mg/kg ds	<0,0010	0,0035					
PCB 52	mg/kg ds	<0,0010	0,0035					
PCB 101	mg/kg ds	<0,0010	0,0035					
PCB 118	mg/kg ds	<0,0010	0,0035					
PCB 138	mg/kg ds	<0,0010	0,0035					
PCB 153	mg/kg ds	<0,0010	0,0035					
PCB 180	mg/kg ds	<0,0010	0,0035					
PCB (som 7) (factor 0,7)	mg/kg ds	0,0049	0,0245	-	0,007	0,02	0,51	1
Polycyclische Aromatische Koolwaterstoffen, PAI								
Naftaleen	mg/kg ds	<0,050	0,0350					
Fenantheen	mg/kg ds	<0,050	0,0350					
Anthraceen	mg/kg ds	<0,050	0,0350					
Fluorantheen	mg/kg ds	<0,050	0,0350					
Benzo(a)anthraceen	mg/kg ds	<0,050	0,0350					
Chryseen	mg/kg ds	<0,050	0,0350					
Benzo(k)fluorantheen	mg/kg ds	<0,050	0,0350					
Benzo(a)pyreen	mg/kg ds	<0,050	0,0350					
Benzo(ghi)peryleen	mg/kg ds	<0,050	0,0350					
Indeno(123-cd)pyreen	mg/kg ds	<0,050	0,0350					
PAK VROM (10) (factor 0,7)	mg/kg ds	0,35	0,3500	-	0,35	1,5	20,8	40

Legenda

Nr. Analytico-nr Monster
 2 9084402 OG - Boring 1 en 2

Eindoordeel: Voldoet aan Achtergrondwaarde

Gebruikte afkortingen

- kleiner dan of gelijk aan Achtergrondwaarde
 * groter dan Achtergrondwaarde
 ** groter dan Tussenwaarde
 *** groter dan Interventiewaarde

GSSD Gestandaardiseerd gehalte
 RG Vereiste Rapportagegrens
 AW Achtergrondwaarde
 T Tussenwaarde
 I Interventiewaarde

Deze toetsing is uitgevoerd met behulp van BoToVa.

Zie voor info: <http://www.rwsleefomgeving.nl/onderwerpen/bodem-ondergrond/bbk/instrumenten/botova/>

Kruse Milieu BV
T.a.v. Ing. J.L. Kienstra
Huyerenweg 33
7678 SC GEESTEREN

Analyscertificaat

Datum: 30-Jun-2016

Hierbij ontvangt u de resultaten van het navolgende laboratoriumonderzoek.

Certificaatnummer/Versie	2016076177/1
Uw project/verslagnummer	16033716
Uw projectnaam	Bolkshoeksweg 50 - Almelo
Uw ordernummer	
Monster(s) ontvangen	29-Jun-2016

Dit certificaat mag uitsluitend in zijn geheel worden gereproduceerd.
De analyse resultaten hebben alleen betrekking op het beproefde object.

De grondmonsters worden tot 4 weken na datum ontvangst bewaard en watermonsters tot 2 weken na datum ontvangst. Zonder tegenbericht worden de monsters nadien afgevoerd.
Indien de monsters langer bewaard dienen te blijven verzoeken wij U dit exemplaar uiterlijk 1 werkdag voor afloop van de standaardbewaarperiode ondertekend aan ons te retourneren. Voor de kosten van het langer bewaren van monsters verwijzen wij naar de prijslijst.

Bewaren tot:

Datum:

Naam:

Handtekening:

Wij vertrouwen erop uw opdracht hiermee naar verwachting te hebben uitgevoerd, mocht U naar aanleiding van dit analyscertificaat nog vragen hebben verzoeken wij U contact op te nemen met de afdeling Verkoop en Advies.

Met vriendelijke groet,

Eurofins Analytico B.V.



Ing. A. Veldhuizen
Technical Manager

Eurofins Analytico B.V.

Gildeweg 44-46
3771 NB Barneveld
P.O. Box 459
3770 AL Barneveld NL

Tel. +31 (0)34 242 63 00
Fax +31 (0)34 242 63 99
E-mail info-env@eurofins.nl
Site www.eurofins.nl

BNP Paribas S.A. 227 9245 25
VAT/BTW No. NL 8043.14.883.B01
KvK No. 09088623
IBAN: NL71BNPA0227924525
BIC: BNPANL2A

Eurofins Analytico B.V. is ISO 14001: 2004 gecertificeerd door TÜV en erkend door het Vlaamse Gewest (OVAM en Dep. LNE), het Brusselse Gewest (BIM), het Waalse Gewest (DGRNE-OWD) en door de overheid van Luxemburg (MEV).

Analysecertificaat

Uw project/verslagnummer 16033716
 Uw projectnaam Bolkshoeksweg 50 - Almelo
 Uw ordernummer

Monsternemer Jan Hartman
 Monstermatrix Water; Water (AS3000)

Certificaatnummer/Versie 2016076177/1
 Startdatum 29-Jun-2016
 Rapportagedatum 30-Jun-2016/10:03
 Bijlage A, B, C
 Pagina 1/2

Analyse	Eenheid	1
Metalen		
S Barium (Ba)	µg/L	100
S Cadmium (Cd)	µg/L	0.54
S Kobalt (Co)	µg/L	<2.0
S Koper (Cu)	µg/L	13
S Kwik (Hg)	µg/L	<0.050
S Molybdeen (Mo)	µg/L	<2.0
S Nikkel (Ni)	µg/L	3.9
S Lood (Pb)	µg/L	2.2
S Zink (Zn)	µg/L	230
Vluchtige Aromatische Koolwaterstoffen		
S Benzeen	µg/L	<0.20
S Toluene	µg/L	<0.20
S Ethylbenzeen	µg/L	<0.20
S o-Xyleen	µg/L	<0.10
S m, p-Xyleen	µg/L	<0.20
S Xylenen (som) factor 0,7	µg/L	0.21 ¹⁾
BTEX (som)	µg/L	<0.90
S Naftaleen	µg/L	<0.020
S Styreen	µg/L	<0.20
Vluchtige organische halogeenkoolwaterstoffen		
S Dichloormethaan	µg/L	<0.20
S Trichloormethaan	µg/L	<0.20
S Tetrachloormethaan	µg/L	<0.10
S Trichlooretheen	µg/L	<0.20
S Tetrachlooretheen	µg/L	<0.10
S 1,1-Dichloorethaan	µg/L	<0.20
S 1,2-Dichloorethaan	µg/L	<0.20
S 1,1,1-Trichloorethaan	µg/L	<0.10
S 1,1,2-Trichloorethaan	µg/L	<0.10
S cis 1,2-Dichlooretheen	µg/L	<0.10

Nr. Monsteromschrijving

1 Peilbuis 1

Datum monstername

29-Jun-2016

Monster nr.

9091877

Q: door RvA geaccrediteerde verrichting

A: AP04 erkende verrichting

S: AS 3000 erkende verrichting

V: VLAREL erkende verrichting

Dit certificaat mag uitsluitend in zijn geheel worden gereproduceerd.

Eurofins Analytico B.V.

Gildeweg 44-46
 3771 NB Barneveld
 P.O. Box 459
 3770 AL Barneveld NL
 Tel. +31 (0)34 242 63 00
 Fax +31 (0)34 242 63 99
 E-mail info-env@eurofins.nl
 Site www.eurofins.nl

BNP Paribas S.A. 227 9245 25
 VAT/BTW No. NL 8043.14.883.B01
 KvK No. 09088623
 IBAN: NL71BNPA0227924525
 BIC: BNPANL2A

Eurofins Analytico B.V. is ISO 14001: 2004 gecertificeerd door TÜV en erkend door het Vlaamse Gewest (OVAM en Dep. LNE), het Brusselse Gewest (BIM), het Waalse Gewest (DGRNE-OWD) en door de overheid van Luxemburg (MEV).





Analysecertificaat

Uw project/verslagnummer	16033716	Certificaatnummer/Versie	2016076177/1
Uw projectnaam	Bolkshoeksweg 50 - Almelo	Startdatum	29-Jun-2016
Uw ordernummer		Rapportagedatum	30-Jun-2016/10:03
Monsternemer	Jan Hartman	Bijlage	A, B, C
Monstermatrix	Water; Water (AS3000)	Pagina	2/2

Analyse	Eenheid	1
S trans 1,2-Dichlooretheen	µg/L	<0.10
CKW (som)	µg/L	<1.6
S Tribroommethaan	µg/L	<0.20
S Vinylchloride	µg/L	<0.10
S 1,1-Dichlooretheen	µg/L	<0.10
S 1,2-Dichloorethenen (Som) factor 0,7	µg/L	0.14 ¹⁾
S 1,1-Dichloorpropaan	µg/L	<0.20
S 1,2-Dichloorpropaan	µg/L	<0.20
S 1,3-Dichloorpropaan	µg/L	<0.20
S Dichloorpropanen som factor 0.7	µg/L	0.42
Minerale olie		
Minerale olie (C10-C12)	µg/L	<10
Minerale olie (C12-C16)	µg/L	<10
Minerale olie (C16-C21)	µg/L	<10
Minerale olie (C21-C30)	µg/L	<15
Minerale olie (C30-C35)	µg/L	<10
Minerale olie (C35-C40)	µg/L	<10
S Minerale olie totaal (C10-C40)	µg/L	<50

Nr. Monsteromschrijving

1 Peilbuis 1

Datum monstername

29-Jun-2016

Monster nr.

9091877

Eurofins Analytico B.V.

Gildeweg 44-46
3771 NB Barneveld
P.O. Box 459
3770 AL Barneveld NL

Tel. +31 (0)34 242 63 00
Fax +31 (0)34 242 63 99
E-mail info-env@eurofins.nl
Site www.eurofins.nl

BNP Paribas S.A. 227 9245 25
VAT/BTW No. NL 8043.14.883.B01
KvK No. 09088623
IBAN: NL71BNPA0227924525
BIC: BNPANL2A



Q: door RvA geaccrediteerde verrichting
A: AP04 erkende verrichting
S: AS 3000 erkende verrichting
V: VLAREL erkende verrichting

Dit certificaat mag uitsluitend in zijn geheel worden gereproduceerd.

Eurofins Analytico B.V. is ISO 14001: 2004 gecertificeerd door TÜV en erkend door het Vlaamse Gewest (OVAM en Dep. LNE), het Brusselse Gewest (BIM), het Waalse Gewest (DGRNE-OWD) en door de overheid van Luxemburg (MEV).



**Bijlage (A) met deelmonsterinformatie behorende bij analysecertificaat 2016076177/1**

Pagina 1/1

Monster nr.	Boornr	Omschrijving	Van	Tot	Barcode	Monsteromschrijving
9091877	1	1	190	290	0691680846	Peilbuis 1
9091877	1	2	190	290	0800488328	

**Eurofins Analytico B.V.**

Gildeweg 44-46
3771 NB Barneveld
P.O. Box 459
3770 AL Barneveld NL

Tel. +31 (0)34 242 63 00
Fax +31 (0)34 242 63 99
E-mail info-env@eurofins.nl
Site www.eurofins.nl

BNP Paribas S.A. 227 9245 25
VRT/BTW No. NL 8043.14.883.B01
KvK No. 09088623
IBAN: NL71BNPA0227924525
BIC: BNPANL2A

Eurofins Analytico B.V. is ISO 14001: 2004 gecertificeerd door TÜV en erkend door het Vlaamse Gewest (OVAM en Dep. LNE), het Brusselse Gewest (BIM), het Waalse Gewest (DGRNE-OWD) en door de overheid van Luxemburg (MEV).

**Bijlage (B) met opmerkingen behorende bij analysecertificaat 2016076177/1**

Pagina 1/1

Opmerking 1)De toetswaarde van de som is gelijk aan de sommatie van $0,7 \cdot RG$ **Eurofins Analytico B.V.**

Gildeweg 44-46 Tel. +31 (0)34 242 63 00
3771 NB Barneveld Fax +31 (0)34 242 63 99
P.O. Box 459 E-mail info-env@eurofins.nl
3770 AL Barneveld NL Site www.eurofins.nl

BNP Paribas S.A. 227 9245 25
VAT/BTW No. NL 8043.14.883.B01
KvK No. 09088623
IBAN: NL71BNPA0227924525
BIC: BNPANL2A

Eurofins Analytico B.V. is ISO 14001: 2004 gecertificeerd door TÜV en erkend door het Vlaamse Gewest (OVAM en Dep. LNE), het Brusselse Gewest (BIM), het Waalse Gewest (DGRNE-OWD) en door de overheid van Luxemburg (MEV).



Bijlage (C) met methodeverwijzingen behorende bij analysecertificaat 2016076177/1

Pagina 1/1

Analyse	Methode	Techniek	Methode referentie
Barium (Ba)	W0421	ICP-MS	Cf. pb 3110-3 en cf. NEN-EN-ISO 17294-2
Cadmium (Cd)	W0421	ICP-MS	Cf. pb 3110-3 en cf. NEN-EN-ISO 17294-2
Cobalt (Co)	W0421	ICP-MS	Cf. pb 3110-3 en cf. NEN-EN-ISO 17294-2
Koper (Cu)	W0421	ICP-MS	Cf. pb 3110-3 en cf. NEN-EN-ISO 17294-2
Kwik (Hg)	W0421	ICP-MS	Cf. pb 3110-3 en cf. NEN-EN-ISO 17294-2
Molybdeen (Mo)	W0421	ICP-MS	Cf. pb 3110-3 en cf. NEN-EN-ISO 17294-2
Nikkel (Ni)	W0421	ICP-MS	Cf. pb 3110-3 en cf. NEN-EN-ISO 17294-2
Lood (Pb)	W0421	ICP-MS	Cf. pb 3110-3 en cf. NEN-EN-ISO 17294-2
Zink (Zn)	W0421	ICP-MS	Cf. pb 3110-3 en cf. NEN-EN-ISO 17294-2
Aromaten (BTEXN)	W0254	HS-GC-MS	Cf. pb 3130-1
Xylenen som AS3000	W0254	HS-GC-MS	Cf. pb 3130-1
Styreen	W0254	HS-GC-MS	Cf. pb 3130-1
VOC1 (11)	W0254	HS-GC-MS	Cf. pb 3130-1
Tribroommethaan (Bromoform)	W0254	HS-GC-MS	Cf. pb 3130-1
Vinylchloride	W0254	HS-GC-MS	Cf. pb 3130-1
1,1-Dichlooretheen	W0254	HS-GC-MS	Cf. pb 3130-1
DiChlEtheen som AS3000	W0254	HS-GC-MS	Cf. pb 3130-1
1,1-Dichloorpropaan	W0254	HS-GC-MS	Cf. pb 3130-1
1,2-Dichloorpropaan	W0254	HS-GC-MS	Cf. pb 3130-1
1,3-Dichloorpropaan	W0254	HS-GC-MS	Cf. pb 3130-1
DiChlprop. som AS300	W0254	HS-GC-MS	Cf. pb 3130-2 en gw. NEN EN ISO 15680
Minerale olie (GC) (C10 - C40)	W0215	LVI-GC-FID	Cf. pb 3110-5

Nadere informatie over de toegepaste onderzoeksmethoden alsmede een classificatie van de meetonzekerheid staan vermeld in ons overzicht "Specificaties analysemethoden", versie juli 2011.



Eurofins Analytico B.V.

Gildeweg 44-46
3771 NB Barneveld
P.O. Box 459
3770 AL Barneveld NL

Tel. +31 (0)34 242 63 00
Fax +31 (0)34 242 63 99
E-mail info-env@eurofins.nl
Site www.eurofins.nl

BNP Paribas S.A. 227 9245 25
VAT/BTW No. NL 8043.14.883.B01
KvK No. 09088623
IBAN: NL71BNPA0227924525
BIC: BNPANL2A

Eurofins Analytico B.V. is ISO 14001: 2004 gecertificeerd door TÜV en erkend door het Vlaamse Gewest (OVAM en Dep. LNE), het Brusselse Gewest (BIM), het Waalse Gewest (DGRNE-OWD) en door de overheid van Luxemburg (MEV).

BoToVa T13 Toetsing Wbb grondwater

Projectnummer 16033716
 Projectnaam Bolkshoeksweg 50 - Almelo
 Ordernummer
 Datum monsternamen 29-06-2016
 Monsternemer Jan Hartman
 Certificaatnummer 2016076177
 Startdatum 29-06-2016
 Rapportagedatum 30-06-2016

Analyse	Eenheid	1	GSSD	Oordeel	RG	S	T	I
Metalen								
Barium (Ba)	µg/L	100	100	*	20	50	338	625
Cadmium (Cd)	µg/L	0,54	0,5400	*	0,2	0,4	3,2	6
Kobalt (Co)	µg/L	<2,0	1,400	-	2	20	60	100
Koper (Cu)	µg/L	13	13	-	2	15	45	75
Kwik (Hg)	µg/L	<0,050	0,0350	-	0,05	0,05	0,175	0,3
Molybdeen (Mo)	µg/L	<2,0	1,400	-	2	5	153	300
Nikkel (Ni)	µg/L	3,9	3,900	-	3	15	45	75
Lood (Pb)	µg/L	2,2	2,200	-	2	15	45	75
Zink (Zn)	µg/L	230	230	*	10	65	433	800
Vluchtige Aromatische Koolwaterstoffen								
Benzeen	µg/L	<0,20	0,1400	-	0,2	0,2	15,1	30
Tolueen	µg/L	<0,20	0,1400	-	0,2	7	504	1000
Ethylbenzeen	µg/L	<0,20	0,1400	-	0,2	4	77	150
o-Xyleen	µg/L	<0,10	0,0700	-				
m,p-Xyleen	µg/L	<0,20	0,1400	-				
Xylenen (som) factor 0,7	µg/L	0,21	0,2100	-	0,2	0,2	35,1	70
BTEX (som)	µg/L	<0,90	0,6300	-				
Naftaleen	µg/L	<0,020	0,0140	-	0,02	0,01	35	70
Styreen	µg/L	<0,20	0,1400	-	0,2	6	153	300
Vluchtige organische halogeenkoolwaterstoffen								
Dichloormethaan	µg/L	<0,20	0,1400	-	0,2	0,01	500	1000
Trichloormethaan	µg/L	<0,20	0,1400	-	0,2	6	203	400
Tetrachloormethaan	µg/L	<0,10	0,0700	-	0,1	0,01	5	10
Trichlooretheen	µg/L	<0,20	0,1400	-	0,2	24	262	500
Tetrachlooretheen	µg/L	<0,10	0,0700	-	0,1	0,01	20	40
1,1-Dichloorethaan	µg/L	<0,20	0,1400	-	0,2	7	454	900
1,2-Dichloorethaan	µg/L	<0,20	0,1400	-	0,2	7	204	400
1,1,1-Trichloorethaan	µg/L	<0,10	0,0700	-	0,1	0,01	150	300
1,1,2-Trichloorethaan	µg/L	<0,10	0,0700	-	0,1	0,01	65	130
cis 1,2-Dichlooretheen	µg/L	<0,10	0,0700	-				
trans 1,2-Dichlooretheen	µg/L	<0,10	0,0700	-				
CKW (som)	µg/L	<1,6	1,120	-				
Tribroommethaan	µg/L	<0,20	0,1400	-				630
Vinylchloride	µg/L	<0,10	0,0700	-	0,2	0,01	2,5	5
1,1-Dichlooretheen	µg/L	<0,10	0,0700	-	0,1	0,01	5	10
1,2-Dichlooretheen (Som) factor 0,7	µg/L	0,14	0,1400	-	0,2	0,01	10	20
1,1-Dichloorpropaan	µg/L	<0,20	0,1400	-				
1,2-Dichloorpropaan	µg/L	<0,20	0,1400	-				
1,3-Dichloorpropaan	µg/L	<0,20	0,1400	-				
Dichloorpropanen som factor 0.7	µg/L	0,42	0,4200	-	0,6	0,8	40,4	80
Minerale olie								
Minerale olie (C10-C12)	µg/L	<10						
Minerale olie (C12-C16)	µg/L	<10						
Minerale olie (C16-C21)	µg/L	<10						
Minerale olie (C21-C30)	µg/L	<15						
Minerale olie (C30-C35)	µg/L	<10						
Minerale olie (C35-C40)	µg/L	<10						
Minerale olie totaal (C10-C40)	µg/L	<50	35	-	50	50	325	600

Legenda

Nr. Analytico-nr Monster
 1 9091877 Peilbuis 1

Eindoordeel: Overschrijding Streefwaarde

Gebruikte afkortingen

- kleiner dan of gelijk aan Streefwaarde
 * groter dan Streefwaarde
 ** groter dan Tussenwaarde
 *** groter dan Interventiewaarde

GSSD Gestandaardiseerd gehalte
 RG Vereiste Rapportagegrens
 S Streefwaarde
 T Tussenwaarde
 I Interventiewaarde

Deze toetsing is uitgevoerd met behulp van BoToVa.

Zie voor info: <http://www.rwsleefomgeving.nl/onderwerpen/bodem-ondergrond/bbk/instrumenten/botova/>

Bijlage IV
Verklaring van enkele gebruikte termen en afkortingen

Termen

De gehalten van de chemische componenten in de bodem en in het grondwater worden getoetst aan de zogenaamde achtergrondwaarden (AW 2000) of streef- en interventiewaarden uit de Circulaire Bodemsanering (de meest recente versie) en tabel 1 van bijlage B, Regeling bodemkwaliteit van het ministerie van I&M.

Achtergrondwaarden:	De gehalten zoals die op dit moment voorkomen in de bodem van natuur- en landbouwgronden waarvoor geldt dat er geen sprake is van belasting door lokale verontreinigingsbronnen.
Streefwaarden:	Waarden, die het niveau aangeven, waarbij sprake is van een duurzame bodemkwaliteit. Gebruikt symbool: S. De streefwaarde wordt alleen voor grondwater gebruikt.
Interventiewaarden:	Waarden, die aangeven wanneer de functionele eigenschappen van de bodem voor mens, dier en plant, ernstig zijn of dreigen te worden verminderd. Gebruikt symbool: I.
Tussenwaarde:	Gelijk aan het gemiddelde van de achtergrond- of streefwaarde en de interventiewaarde, dus $(A+I)/2$ (grond) of $(S+I)/2$ (grondwater). Wanneer bij een verkennend onderzoek een component met concentratie boven deze waarde wordt gevonden is in principe een nader onderzoek nodig. Gebruikt symbool: T.

Overige termen, die in dit rapport worden gebruikt, zijn als volgt te definiëren:

Niet verontreinigd:	Gehalte van elke component overschrijdt de achtergrond- of streefwaarde niet.
Zeer licht verontreinigd:	Gehalte van een component ligt boven de achtergrond- of streefwaarde, maar overschrijdt het dubbele van de achtergrond- of streefwaarde niet.
Licht verontreinigd:	Gehalte van een component is hoger dan het dubbele van de Achtergrond- of streefwaarde, maar overschrijdt de tussenwaarde niet.
Matig verontreinigd:	Gehalte van een component is hoger dan de tussenwaarde, maar overschrijdt de interventiewaarde niet.
Sterk verontreinigd:	Gehalte van een component is hoger dan de interventiewaarde, maar overschrijdt het tienvoud van de interventiewaarde niet.
Zeer sterk verontreinigd:	Gehalte van een component is hoger dan het tienvoud van de interventiewaarde.
NEN5740:	Nederlandse norm "Bodem. Onderzoeksstrategie bij verkennend bodemonderzoek." Een verkennend onderzoek heeft tot doel met relatief beperkt onderzoek vast te stellen of er sprake is van een bodemverontreiniging op de onderzoekslocatie.
Verdachte locatie:	Locatie, waarvan op basis van vooronderzoek of historische informatie wordt verwacht dat er verontreiniging aanwezig is.
Nulsituatie:	Huidige chemische kwaliteit van grond en grondwater ten aanzien van bodemverontreinigende stoffen.
Nader onderzoek:	Bodemonderzoek, waarin de ernst en de omvang van een eerder aangetoonde verontreiniging wordt vastgesteld.

Afkortingen

AMvB	Algemene Maatregel van Bestuur
BG	Bovengrond
BOOT	Besluit Opslaan in Ondergrondse Tanks
BSB	Stichting Bodemsanering Bedrijfsterreinen
Bsb	Bouwstoffenbesluit
BTEX	Benzeen, Toluëen, Ethylbenzeen, Xylenen
BTEXN	Afkorting voor vluchtige aromaten (BTEX) en Naftaleen
BZV	Biologisch zuurstofverbruik
CZV	Chemisch zuurstofverbruik
EC	Elektrisch geleidingsvermogen
EOCI	Extraheerbare organochloorverbindingen
EOX	Extraheerbare organohalogeenvverbindingen
GHG	Gemiddeld hoogste grondwaterstand
GLG	Gemiddeld laagste grondwaterstand
GWS	Actuele grondwaterstand
HBO	Huisbrandolie
HCB	Hexachloorbenzeen
HCH	Hexachloorhexaan
MM	Mengmonster
MVR	Ministeriële Vrijstellingsregeling
NEN	Nederlandse norm
NNI	Nederlands Normalisatie Instituut
NPR	Nederlandse praktijkrichtlijn
NVN	Nederlandse voornorm
OCB	Chloorpesticiden
OG	Ondergrond
OW-test	Olie/water-test
PAK	Polycyclische aromatische koolwaterstoffen
PCB	Polychloorbifenylen
pH	Zuurgraad
SUBAT	Stichting Uitvoering Bodemsanering Amovering Tankstations
VC	Vinylchloride
VNG	Vereniging van Nederlandse Gemeenten
VROM	Volkshuisvesting, Ruimtelijke Ordening en Milieubeheer
I&M	Infrastructuur en Milieu
VOCI	Vluchtige organochloorverbindingen, zoals per en tri
As	Arseen
Ba	Barium
Cd	Cadmium
Cr	Chroom
Co	Kobalt
Cu	Koper
Fe	IJzer
Hg	Kwik
Mn	Mangaan
Mo	Molybdeen
Na	Natrium
Ni	Nikkel
Pb	Lood
Sn	Tin
Zn	Zink