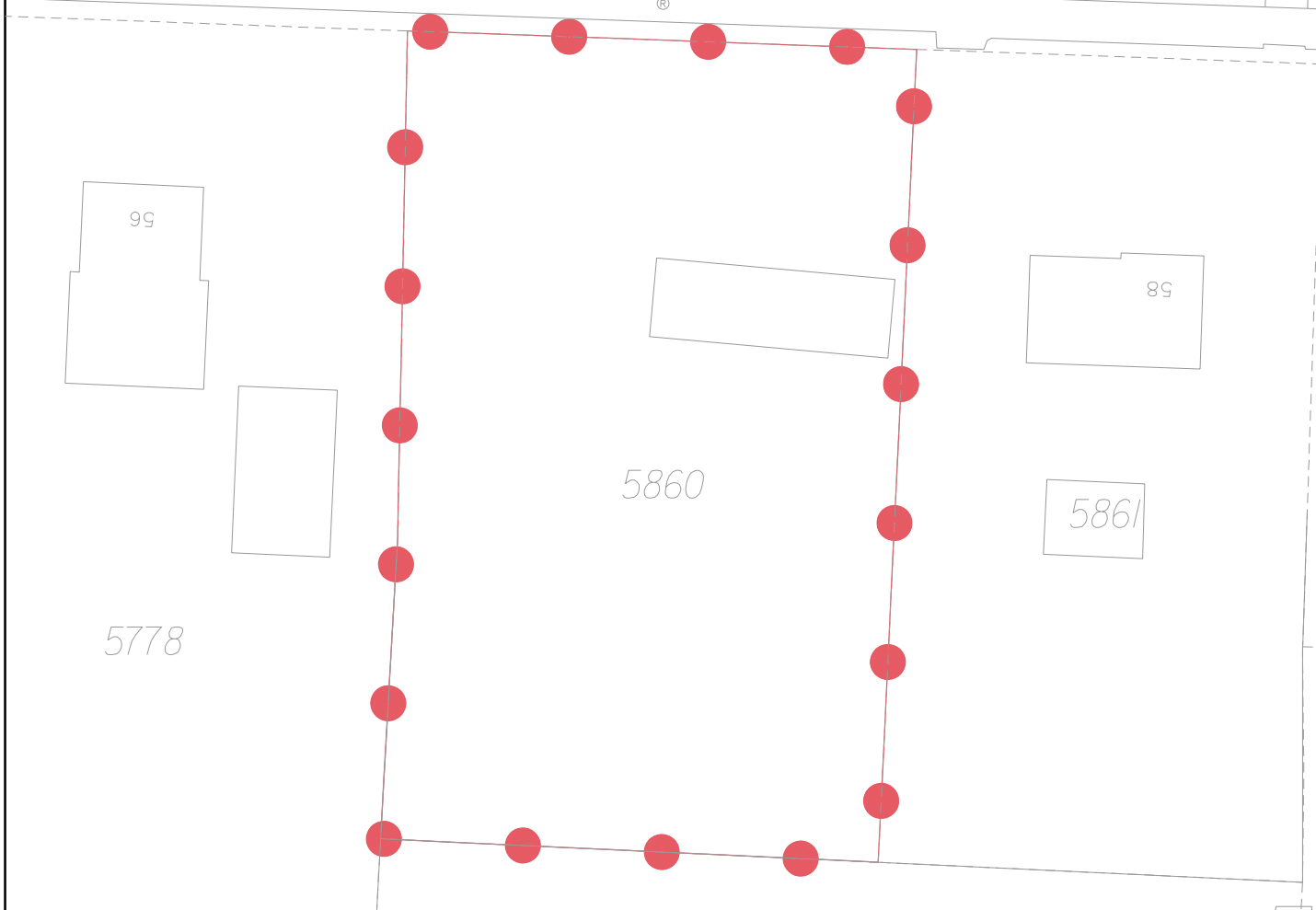
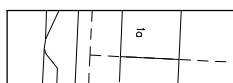


HOLLANDSCHEVELDSE OPGAANDE 56a



VERKLARING




ondergrond ontleend aan gbkh en kadastraal 10-2011



grens projectbesluit

Schaal: 1 : 5000	Datum: 23 - 8 - 2011	Formaat: A4	Gewijzigd:	
Getekend: M.J. Likumahuwa			1	4
Versienummer: VG01			2	5
			3	6



Tekeningnummer: NL.IMRO.0118.PB20117028003 L:/.../ruimtelijke plannen/7028 Landelijk gebied/Waboprojectbesluit/H'veldse Opg. 56a

Projectnaam: Landelijk gebied, waboprojectbesluit Hollandscheveldse opgaande 56a