

**Gebiedsgegevens**

Naam van deze berekening: Crematorium FB PM10 2013

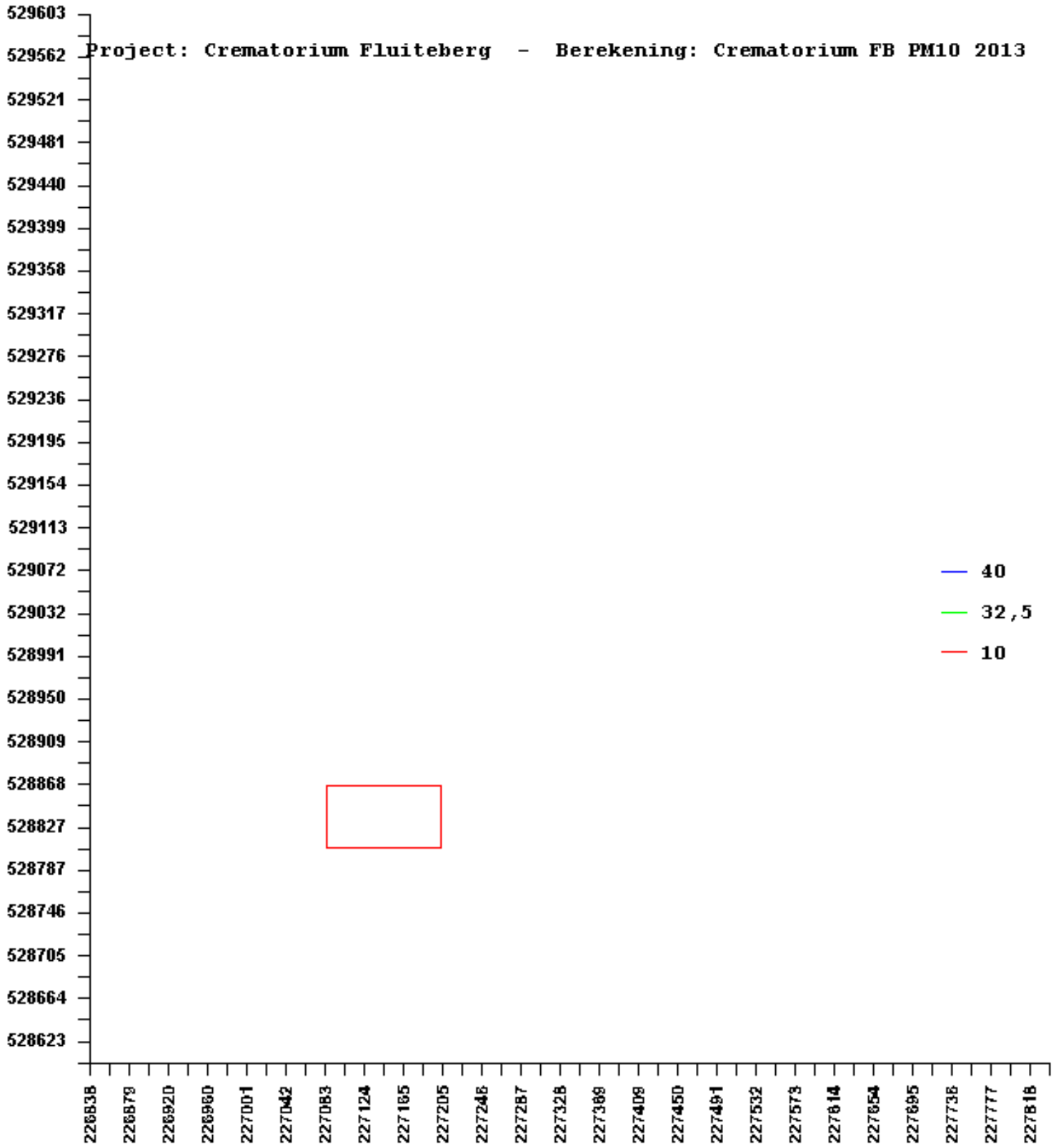
Berekend op: 2012/11/15 11:37:57

Project: Crematorium Fluiteberg

RD X coördinaat: 226 838      Lengte X: 1000      Aantal Gridpunten X: 50  
 RD Y coördinaat: 528 603      Breedte Y: 1000      Aantal Gridpunten Y: 50  
 Berekende ruwheid: 1.43      Eigen ruwheid       Eigen ruwheid: 0.00  
 Type Berekening: PM10      Rekenjaar: 2013  
 Soort Berekening: Contour      Toets afstand: n.v.t.      Onderlinge afstand: n.v.t.  
 Uitvoer directory: H:\Tekst\Luchtkwaliteit\Onderzoeken\Crematorium Fluitenber

<b>Te beschermen object</b>	RD X Coord.	RD Y Coord.	Concentratie	Overschrijding
Naam:	[m]	[m]	[microgram/m3]	[dagen]
Fluitenbergseweg 30	227 257	528 874	20.13	7.8
Fluitenbergseweg 30	227 253	528 881	20.13	7.8
Fluitenbergseweg 30	227 250	528 887	20.13	7.8

<b>Brongegevens</b>																								
Naam : Schoorsteen	Type: IB																							
RD X Coord.: 227 177	RD Y Coord.: 528 811	Emissie:	0.00028																					
hoogte van emissiepunt: 7.00	hoogte van gebouw: 6.0																							
verticale uitreesnelheid: 4.00	X-coord. zwaartepunt van gebouw: 227 147																							
diameter van emissiepunt: 0.30	Y-coord. zwaartepunt van gebouw: 528 843																							
temperatuur van emisstroom: 395.00	lengte van gebouw: 35.00																							
	breedte van gebouw: 100.00																							
	orientatie van gebouw: 0.00																							
Uren:	1	2	3	4	5	6	7	8	9	10	11	12	13	14	15	16	17	18	19	20	21	22	23	24
	<input type="checkbox"/>	<input type="checkbox"/>	<input type="checkbox"/>	<input type="checkbox"/>	<input type="checkbox"/>	<input type="checkbox"/>	<input type="checkbox"/>	<input type="checkbox"/>	<input type="checkbox"/>	<input checked="" type="checkbox"/>	<input checked="" type="checkbox"/>	<input checked="" type="checkbox"/>	<input checked="" type="checkbox"/>	<input checked="" type="checkbox"/>	<input checked="" type="checkbox"/>	<input checked="" type="checkbox"/>	<input type="checkbox"/>	<input type="checkbox"/>	<input type="checkbox"/>	<input type="checkbox"/>	<input type="checkbox"/>	<input type="checkbox"/>	<input type="checkbox"/>	<input type="checkbox"/>
Dagen:	Ma	Di	Woe	Do	Vrij	Za	Zo																	
	<input checked="" type="checkbox"/>	<input checked="" type="checkbox"/>	<input checked="" type="checkbox"/>	<input checked="" type="checkbox"/>	<input checked="" type="checkbox"/>	<input checked="" type="checkbox"/>	<input type="checkbox"/>																	
Maanden:	Jan	Feb	Mrt	Apr	Mei	Jun	Jul	Aug	Sep	Okt	Nov	Dec	Percentage random: 0											
	<input checked="" type="checkbox"/>	<input checked="" type="checkbox"/>	<input checked="" type="checkbox"/>	<input checked="" type="checkbox"/>	<input checked="" type="checkbox"/>	<input checked="" type="checkbox"/>	<input checked="" type="checkbox"/>	<input checked="" type="checkbox"/>	<input checked="" type="checkbox"/>	<input checked="" type="checkbox"/>	<input checked="" type="checkbox"/>	<input checked="" type="checkbox"/>												



**Gebiedsgegevens**

Naam van deze berekening: Crematorium FB NO2 2013

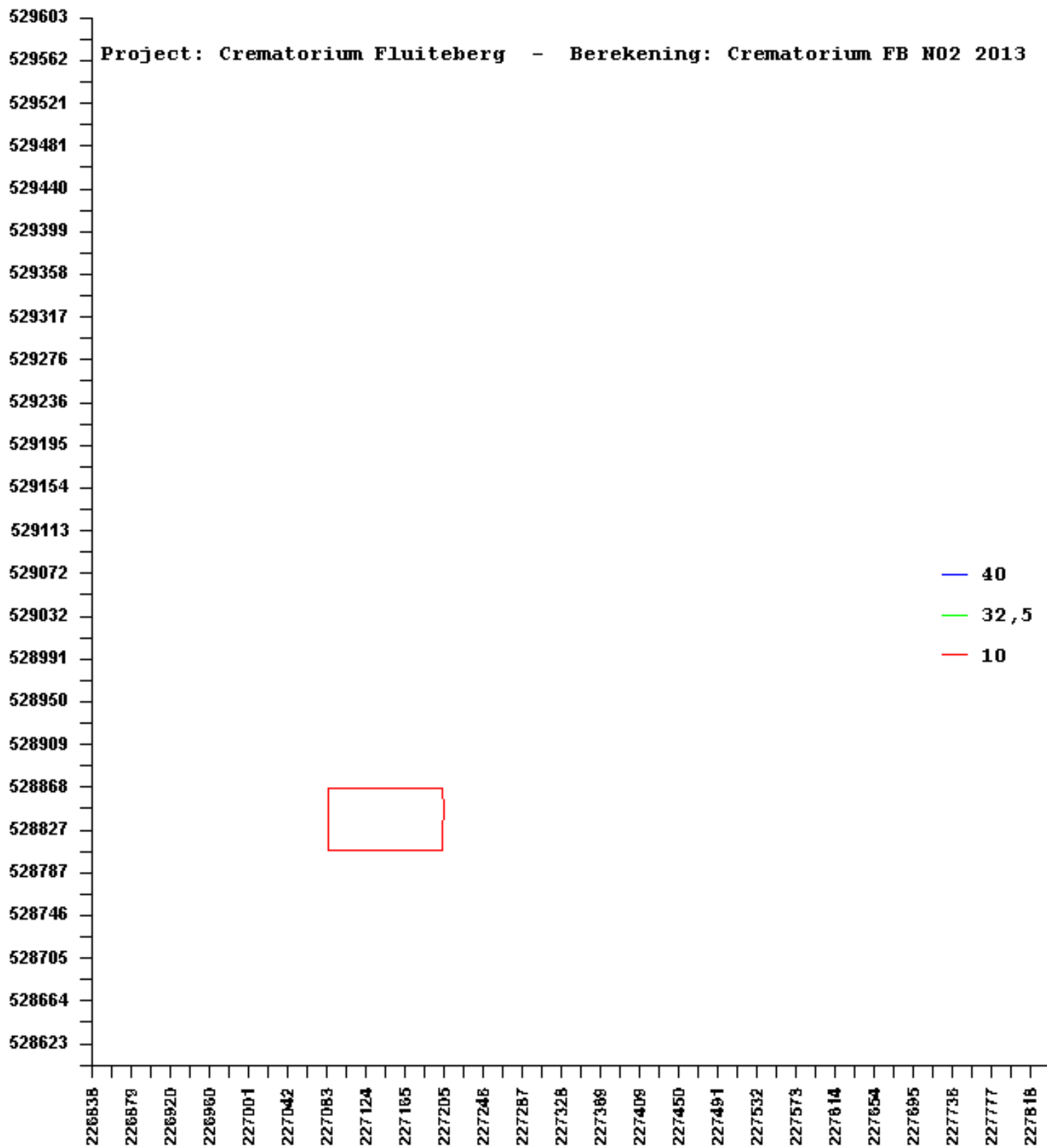
Berekend op: 2012/11/19 13:27:31

Project: Crematorium Fluiteberg

RD X coördinaat: 226 838      Lengte X: 1000      Aantal Gridpunten X: 50  
 RD Y coördinaat: 528 603      Breedte Y: 1000      Aantal Gridpunten Y: 50  
 Berekende ruwheid: 1.43      Eigen ruwheid       Eigen ruwheid: 0.00  
 Type Berekening: NO2      Rekenjaar: 2013  
 Soort Berekening: Contour      Toets afstand: n.v.t.      Onderlinge afstand: n.v.t.  
 Uitvoer directory: H:\Tekst\Luchtkwaliteit\Onderzoeken\Crematorium Fluitenber

<b>Te beschermen object</b>	RD X Coord.	RD Y Coord.	Concentratie	Overschrijding
Naam:	[m]	[m]	[microgram/m3]	[dagen]
Fluitenbergseweg 30	227 257	528 874	18.65	n.v.t.
Fluitenbergseweg 30	227 253	528 881	18.67	n.v.t.
Fluitenbergseweg 30	227 250	528 887	18.68	n.v.t.

<b>Brongegevens</b>																								
Naam : Schoorsteen	Type: IB																							
RD X Coord.: 227 177	RD Y Coord.: 528 811	Emissie:	0.55000																					
hoogte van emissiepunt: 7.00	hoogte van gebouw: 6.0																							
verticale uitreesnelheid: 4.00	X-coord. zwaartepunt van gebouw: 227 147																							
diameter van emissiepunt: 0.30	Y-coord. zwaartepunt van gebouw: 528 843																							
temperatuur van emisstroom: 395.00	lengte van gebouw: 35.00																							
	breedte van gebouw: 100.00																							
	orientatie van gebouw: 0.00																							
Uren:	1	2	3	4	5	6	7	8	9	10	11	12	13	14	15	16	17	18	19	20	21	22	23	24
	<input type="checkbox"/>	<input type="checkbox"/>	<input type="checkbox"/>	<input type="checkbox"/>	<input type="checkbox"/>	<input type="checkbox"/>	<input type="checkbox"/>	<input type="checkbox"/>	<input type="checkbox"/>	<input checked="" type="checkbox"/>	<input checked="" type="checkbox"/>	<input checked="" type="checkbox"/>	<input checked="" type="checkbox"/>	<input checked="" type="checkbox"/>	<input checked="" type="checkbox"/>	<input checked="" type="checkbox"/>	<input type="checkbox"/>	<input type="checkbox"/>	<input type="checkbox"/>	<input type="checkbox"/>	<input type="checkbox"/>	<input type="checkbox"/>	<input type="checkbox"/>	<input type="checkbox"/>
Dagen:	Ma	Di	Woe	Do	Vrij	Za	Zo																	
	<input checked="" type="checkbox"/>	<input checked="" type="checkbox"/>	<input checked="" type="checkbox"/>	<input checked="" type="checkbox"/>	<input checked="" type="checkbox"/>	<input checked="" type="checkbox"/>	<input type="checkbox"/>																	
Maanden:	Jan	Feb	Mrt	Apr	Mei	Jun	Jul	Aug	Sep	Okt	Nov	Dec	Percentage random: 0											
	<input checked="" type="checkbox"/>	<input checked="" type="checkbox"/>	<input checked="" type="checkbox"/>	<input checked="" type="checkbox"/>	<input checked="" type="checkbox"/>	<input checked="" type="checkbox"/>	<input checked="" type="checkbox"/>	<input checked="" type="checkbox"/>	<input checked="" type="checkbox"/>	<input checked="" type="checkbox"/>	<input checked="" type="checkbox"/>	<input checked="" type="checkbox"/>												



**Gebiedsgegevens**

Naam van deze berekening: Crematorium FB PM10 2023

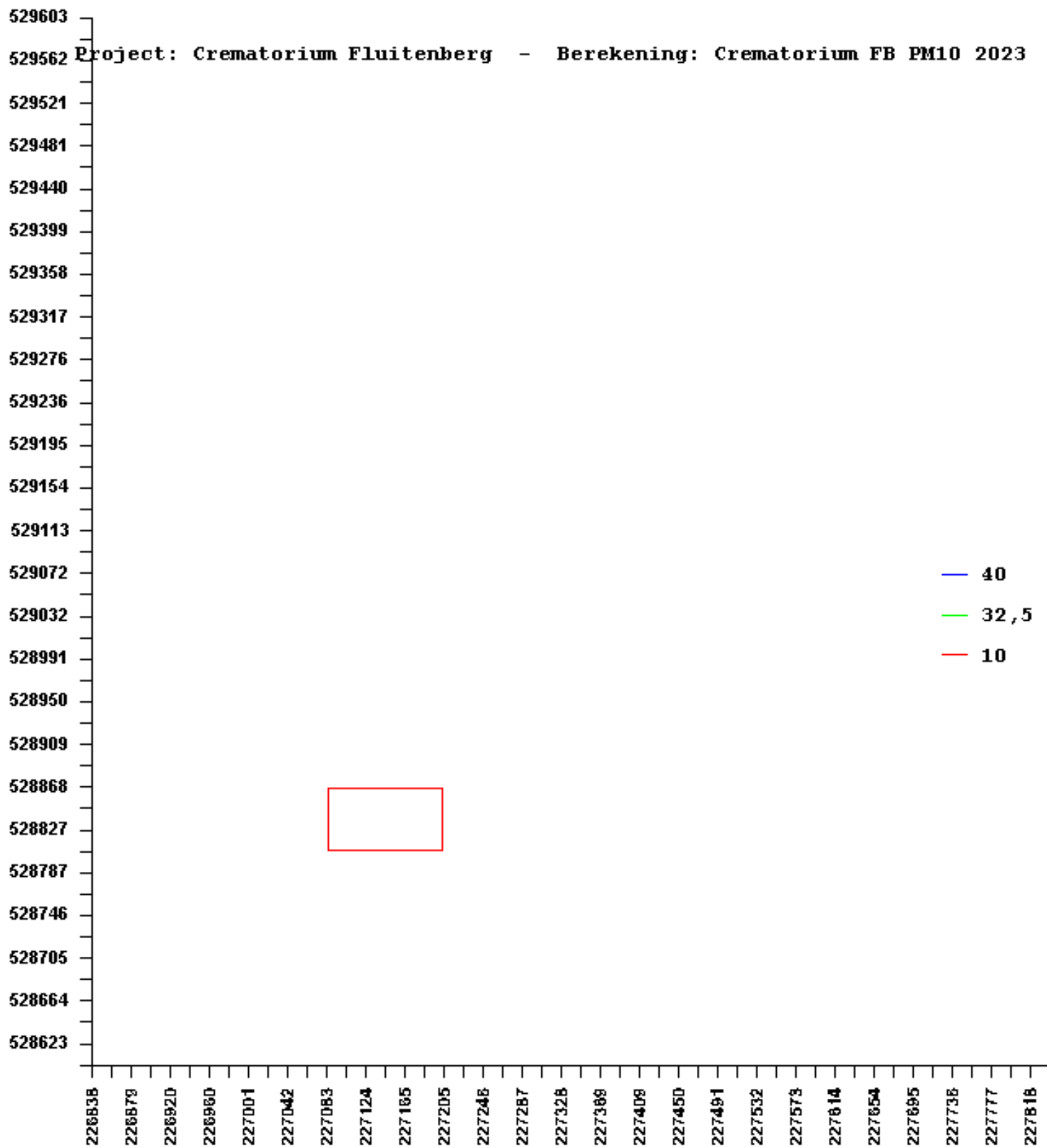
Berekend op: 2012/11/19 16:48:00

Project: Crematorium Fluitenberg

RD X coördinaat: 226 838      Lengte X: 1000      Aantal Gridpunten X: 50  
 RD Y coördinaat: 528 603      Breedte Y: 1000      Aantal Gridpunten Y: 50  
 Berekende ruwheid: 1.43      Eigen ruwheid       Eigen ruwheid: 0.00  
 Type Berekening: PM10      Rekenjaar: 2023  
 Soort Berekening: Contour      Toets afstand: n.v.t.      Onderlinge afstand: n.v.t.  
 Uitvoer directory: H:\Tekst\Luchtkwaliteit\Onderzoeken\Crematorium Fluitenberg

<b>Te beschermen object</b>	RD X Coord.	RD Y Coord.	Concentratie	Overschrijding
Naam:	[m]	[m]	[microgram/m3]	[dagen]
Fluitenbergseweg 30	227 257	528 874	18.38	6.5
Fluitenbergseweg 30	227 253	528 881	18.38	6.5
Fluitenbergseweg 30	227 250	528 887	18.38	6.5

<b>Brongegevens</b>	
Naam : Schoorsteen	Type: IB
RD X Coord.: 227 177	RD Y Coord.: 528 811
	Emissie: 0.00028
hoogte van emissiepunt: 7.00	hoogte van gebouw: 6.0
verticale uitreesnelheid: 4.00	X-coord. zwaartepunt van gebouw: 227 147
diameter van emissiepunt: 0.30	Y-coord. zwaartepunt van gebouw: 528 843
temperatuur van emisstroom: 395.00	lengte van gebouw: 35.00
	breedte van gebouw: 100.00
	orientatie van gebouw: 0.00
Uren: <input type="checkbox"/> 1 <input type="checkbox"/> 2 <input type="checkbox"/> 3 <input type="checkbox"/> 4 <input type="checkbox"/> 5 <input type="checkbox"/> 6 <input type="checkbox"/> 7 <input type="checkbox"/> 8 <input type="checkbox"/> 9 <input checked="" type="checkbox"/> 10 <input checked="" type="checkbox"/> 11 <input checked="" type="checkbox"/> 12 <input checked="" type="checkbox"/> 13 <input checked="" type="checkbox"/> 14 <input checked="" type="checkbox"/> 15 <input checked="" type="checkbox"/> 16 <input type="checkbox"/> 17 <input type="checkbox"/> 18 <input type="checkbox"/> 19 <input type="checkbox"/> 20 <input type="checkbox"/> 21 <input type="checkbox"/> 22 <input type="checkbox"/> 23 <input type="checkbox"/> 24	
Dagen: <input checked="" type="checkbox"/> Ma <input checked="" type="checkbox"/> Di <input checked="" type="checkbox"/> Woe <input checked="" type="checkbox"/> Do <input checked="" type="checkbox"/> Vrij <input checked="" type="checkbox"/> Za <input type="checkbox"/> Zo	
Maanden: <input checked="" type="checkbox"/> Jan <input checked="" type="checkbox"/> Feb <input checked="" type="checkbox"/> Mrt <input checked="" type="checkbox"/> Apr <input checked="" type="checkbox"/> Mei <input checked="" type="checkbox"/> Jun <input checked="" type="checkbox"/> Jul <input checked="" type="checkbox"/> Aug <input checked="" type="checkbox"/> Sep <input checked="" type="checkbox"/> Okt <input checked="" type="checkbox"/> Nov <input checked="" type="checkbox"/> Dec	Percentage random: 0



**Gebiedsgegevens**

Naam van deze berekening: Crematorium FB NO2 2023

Berekend op: 2012/11/20 10:15:17

Project: Crematorium Fluitenberg

RD X coördinaat: 226 838      Lengte X: 1000      Aantal Gridpunten X: 50  
 RD Y coördinaat: 528 603      Breedte Y: 1000      Aantal Gridpunten Y: 50  
 Berekende ruwheid: 1.43      Eigen ruwheid       Eigen ruwheid: 0.00  
 Type Berekening: NO2      Rekenjaar: 2023  
 Soort Berekening: Contour      Toets afstand: n.v.t.      Onderlinge afstand: n.v.t.  
 Uitvoer directory: H:\Tekst\Luchtkwaliteit\Onderzoeken\Crematorium Fluitenberg

<b>Te beschermen object</b>	RD X Coord.	RD Y Coord.	Concentratie	Overschrijding
Naam:	[m]	[m]	[microgram/m3]	[dagen]
Fluitenbergseweg 30	227 257	528 874	13.47	n.v.t.
Fluitenbergseweg 30	227 253	528 881	13.49	n.v.t.
Fluitenbergseweg 30	227 250	528 887	13.50	n.v.t.

<b>Brongegevens</b>																								
Naam : Schoorsteen	Type: IB																							
RD X Coord.: 227 177	RD Y Coord.: 528 811	Emissie:	0.55000																					
hoogte van emissiepunt:	7.00	hoogte van gebouw:	6.0																					
verticale uitreesnelheid:	4.00	X-coord. zwaartepunt van gebouw:	227 147																					
diameter van emissiepunt:	0.30	Y-coord. zwaartepunt van gebouw:	528 843																					
temperatuur van emisstroom:	395.00	lengte van gebouw:	35.00																					
		breedte van gebouw:	100.00																					
		orientatie van gebouw:	0.00																					
Uren:	1	2	3	4	5	6	7	8	9	10	11	12	13	14	15	16	17	18	19	20	21	22	23	24
	<input type="checkbox"/>	<input type="checkbox"/>	<input type="checkbox"/>	<input type="checkbox"/>	<input type="checkbox"/>	<input type="checkbox"/>	<input type="checkbox"/>	<input type="checkbox"/>	<input type="checkbox"/>	<input checked="" type="checkbox"/>	<input checked="" type="checkbox"/>	<input checked="" type="checkbox"/>	<input checked="" type="checkbox"/>	<input checked="" type="checkbox"/>	<input checked="" type="checkbox"/>	<input checked="" type="checkbox"/>	<input type="checkbox"/>	<input type="checkbox"/>	<input type="checkbox"/>	<input type="checkbox"/>	<input type="checkbox"/>	<input type="checkbox"/>	<input type="checkbox"/>	<input type="checkbox"/>
Dagen:	Ma	Di	Woe	Do	Vrij	Za	Zo																	
	<input checked="" type="checkbox"/>	<input checked="" type="checkbox"/>	<input checked="" type="checkbox"/>	<input checked="" type="checkbox"/>	<input checked="" type="checkbox"/>	<input checked="" type="checkbox"/>	<input type="checkbox"/>																	
Maanden:	Jan	Feb	Mrt	Apr	Mei	Jun	Jul	Aug	Sep	Okt	Nov	Dec												
	<input checked="" type="checkbox"/>	<input checked="" type="checkbox"/>	<input checked="" type="checkbox"/>	<input checked="" type="checkbox"/>	<input checked="" type="checkbox"/>	<input checked="" type="checkbox"/>	<input checked="" type="checkbox"/>	<input checked="" type="checkbox"/>	<input checked="" type="checkbox"/>	<input checked="" type="checkbox"/>	<input checked="" type="checkbox"/>	<input checked="" type="checkbox"/>												
	Percentage random: 0																							

