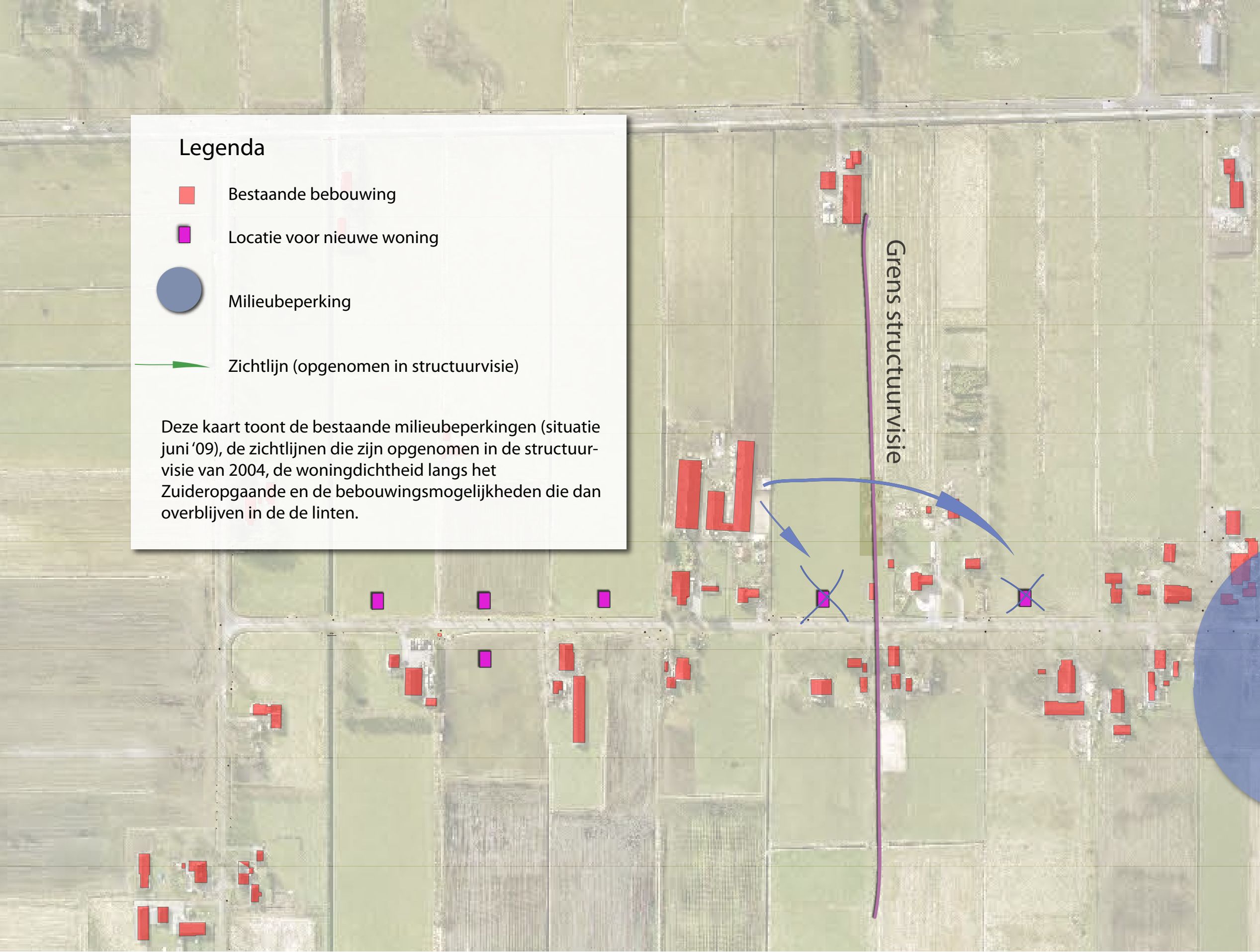
Legenda
🟥 Bestaande bebouwing
🟪 Locatie voor nieuwe woning
● Milieubeperking
→ Zichtlijn (opgenomen in structuurvisie)
Grens structuurvisie

Deze kaart toont de bestaande milieubeperkingen (situatie juni '09), de zichtlijnen die zijn opgenomen in de structuurvisie van 2004, de woningdichtheid langs het Zuideropgaande en de bebouwingsmogelijkheden die dan overblijven in de de linten.

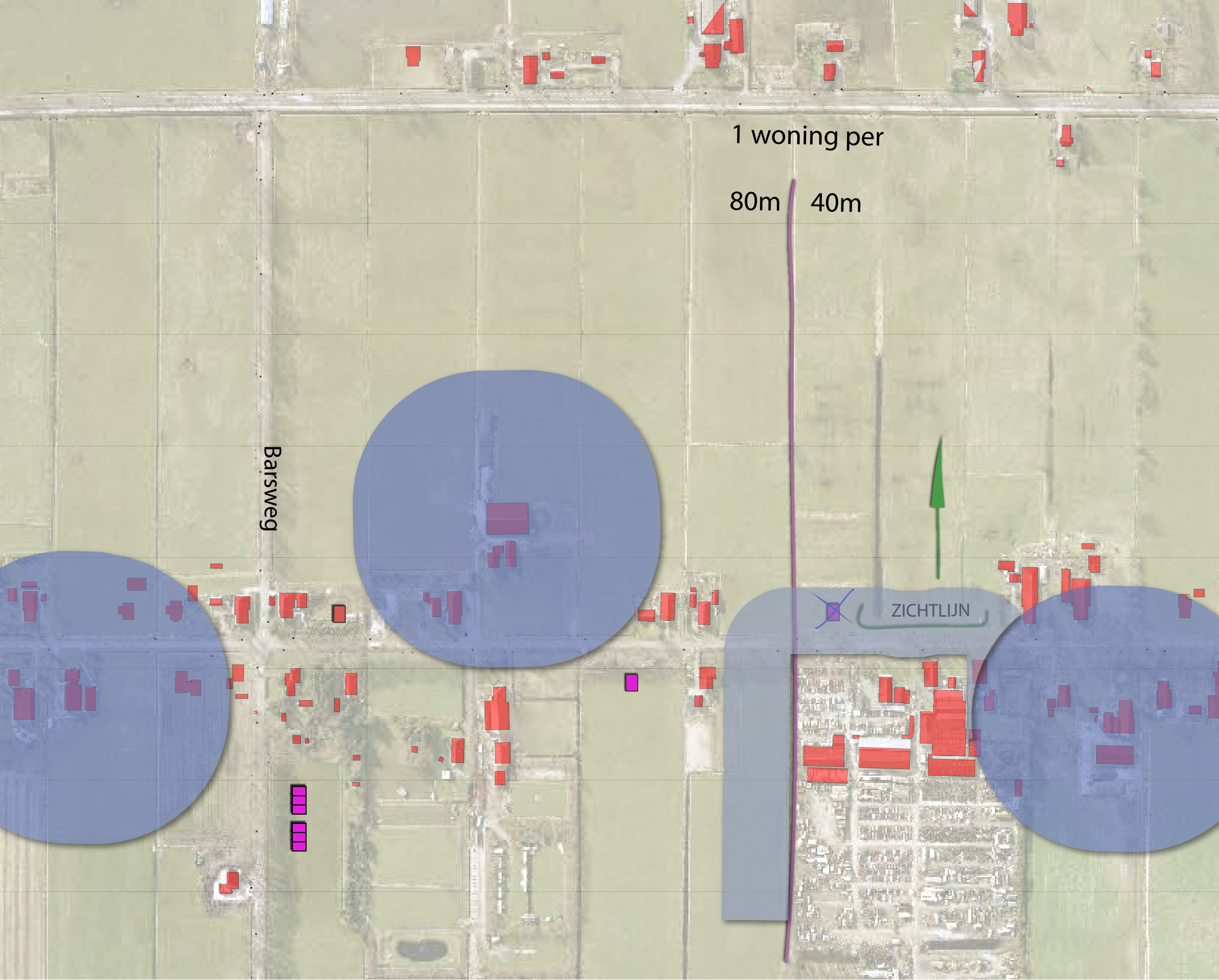
1 woning per
80m
40m
Barsweg
ZICHTLIJN

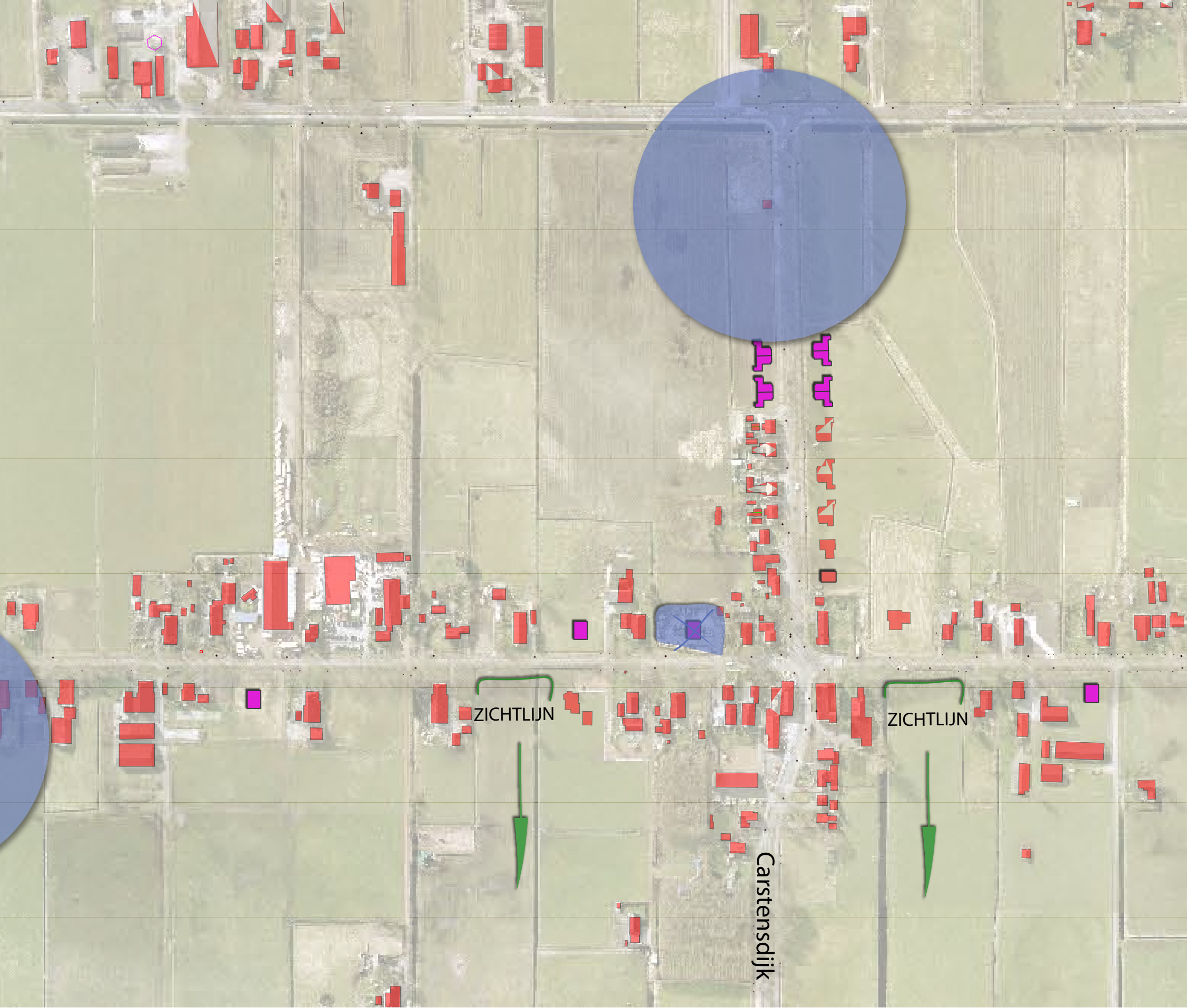
ZICHTLIJN
ZICHTLIJN
Carstensdijk

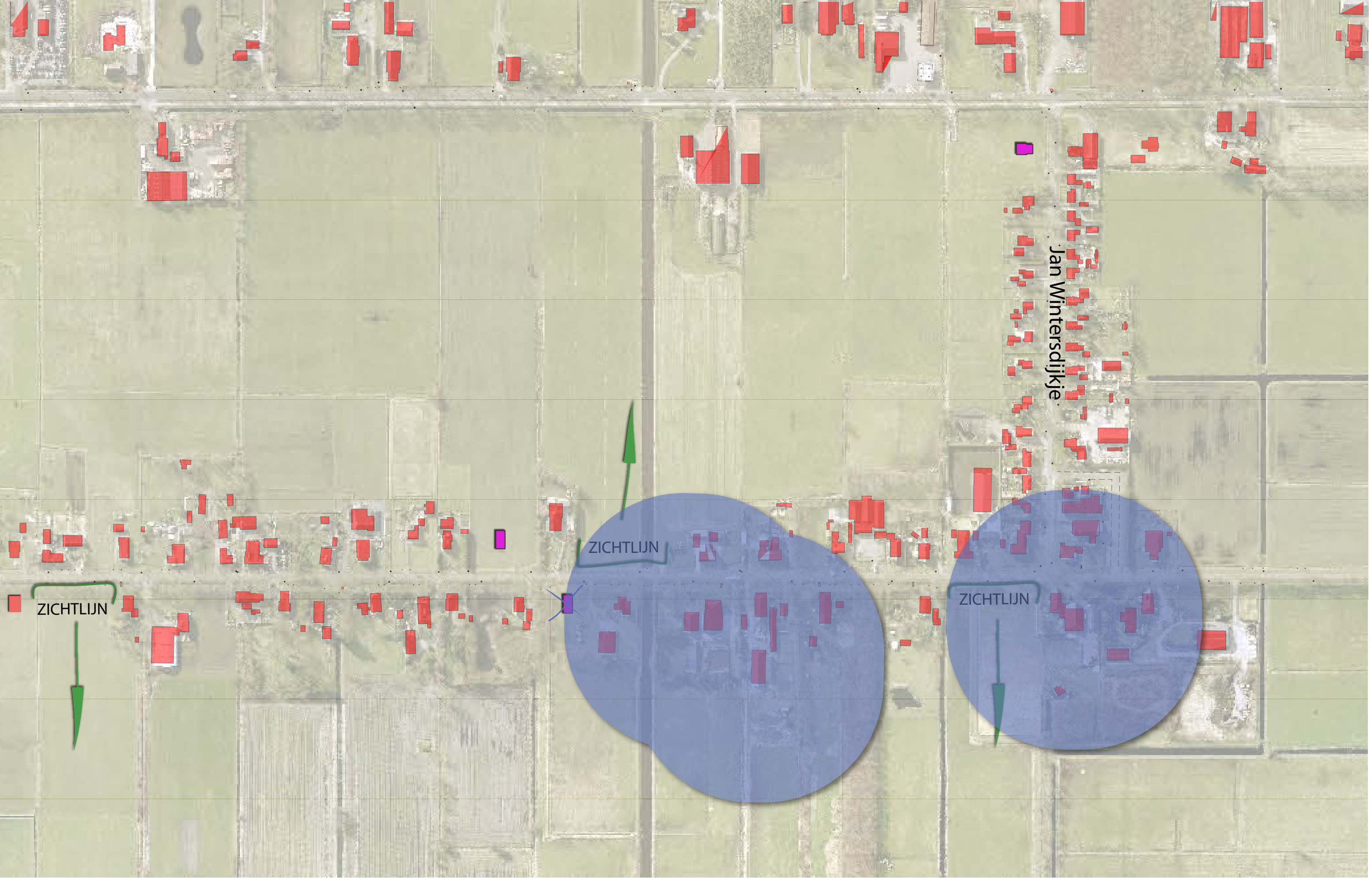
Jan Wintersdijkje
ZICHTLIJN
ZICHTLIJN
ZICHTLIJN