

Schaduw lengte ZOMER (21 juni); 9.00, 12.00 en 15 .00 uur

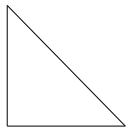
Gedeelte geldend bestemmingsplan Dalerend Brugstaat 96

schaal 1:500

9 en 15 uur

12 uur

8.0m



7.8m schaduw lengte

8.0m



4.3m schaduw lengte

6.0m



5.9m schaduw lengte

6.0m



3.2m schaduw lengte

3.0m

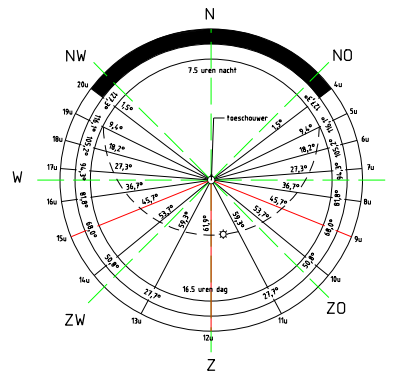


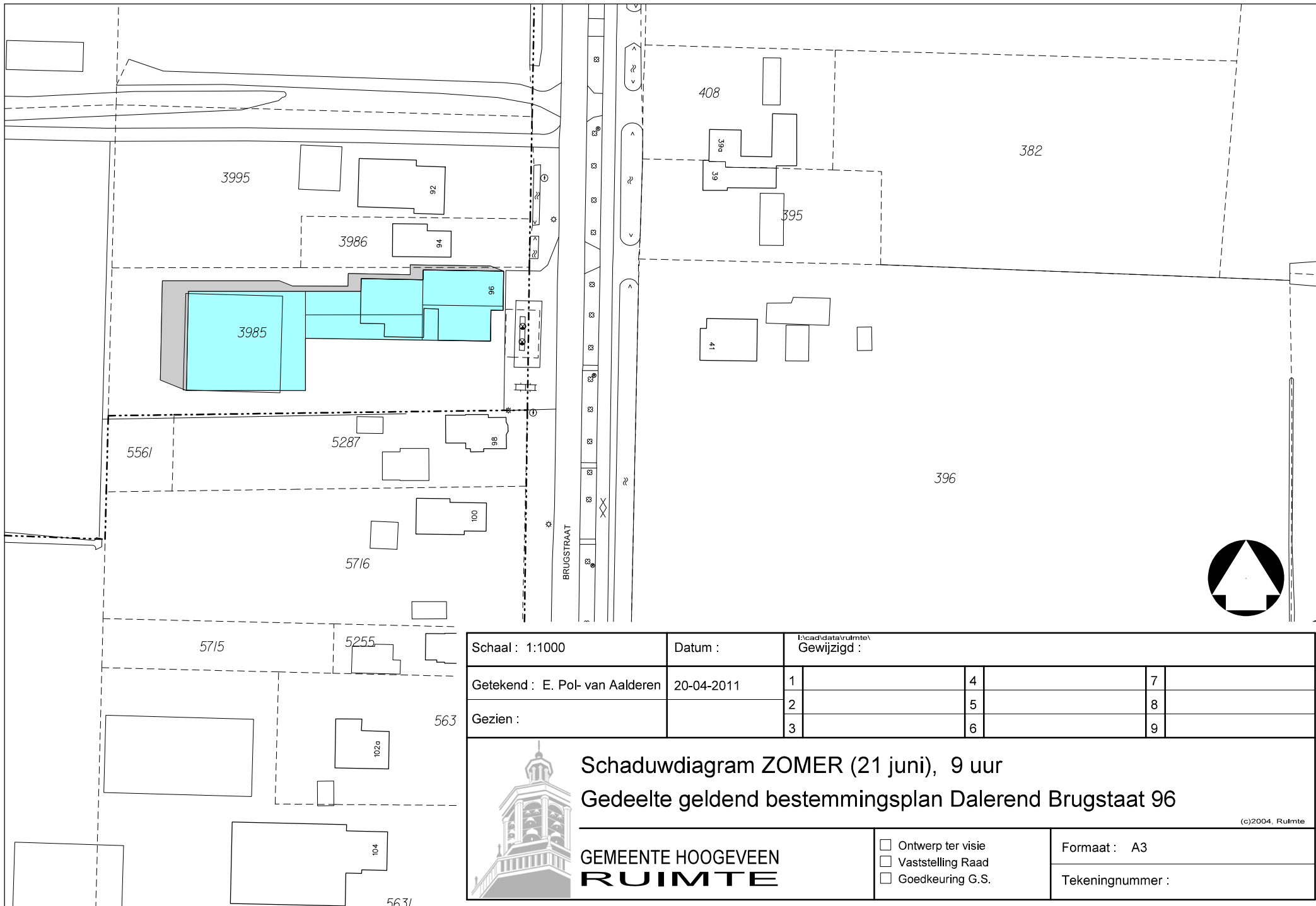
2.9m schaduw lengte

3.0m




1.6m schaduw lengte





Schaal : 1:1000	Datum :	I:\cad\data\ruimte\ Gewijzigd :					
Getekend : E. Pol- van Aalderen	20-04-2011	1		4		7	
Gezien :		2		5		8	
		3		6		9	

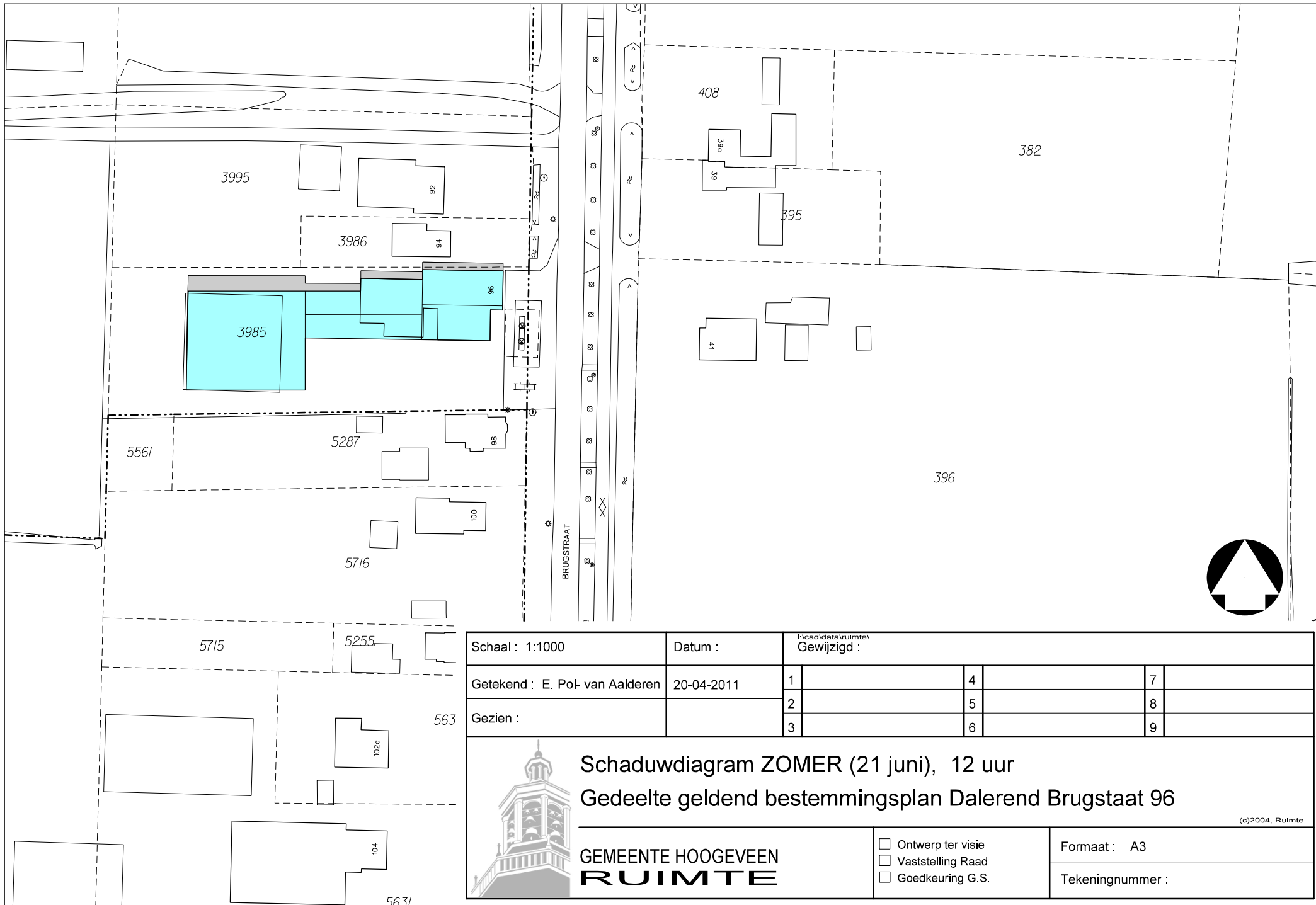


Schaduwdiagram ZOMER (21 juni), 9 uur


Gedeelte geldend bestemmingsplan Dalerend Brugstaat 96

(c)2004, Ruimte

GEMEENTE HOOGVEEN RUIYTE	<input type="checkbox"/> Ontwerp ter visie <input type="checkbox"/> Vaststelling Raad <input type="checkbox"/> Goedkeuring G.S.	Formaat : A3 Tekeningnummer :
-------------------------------------------	---------------------------------------------------------------------------------------------------------------------------------------	----------------------------------



Schaal : 1:1000	Datum :	I:\cad\data\ruimte\ Gewijzigd :					
Getekend : E. Pol- van Aalderen	20-04-2011	1		4		7	
Gezien :		2		5		8	
		3		6		9	

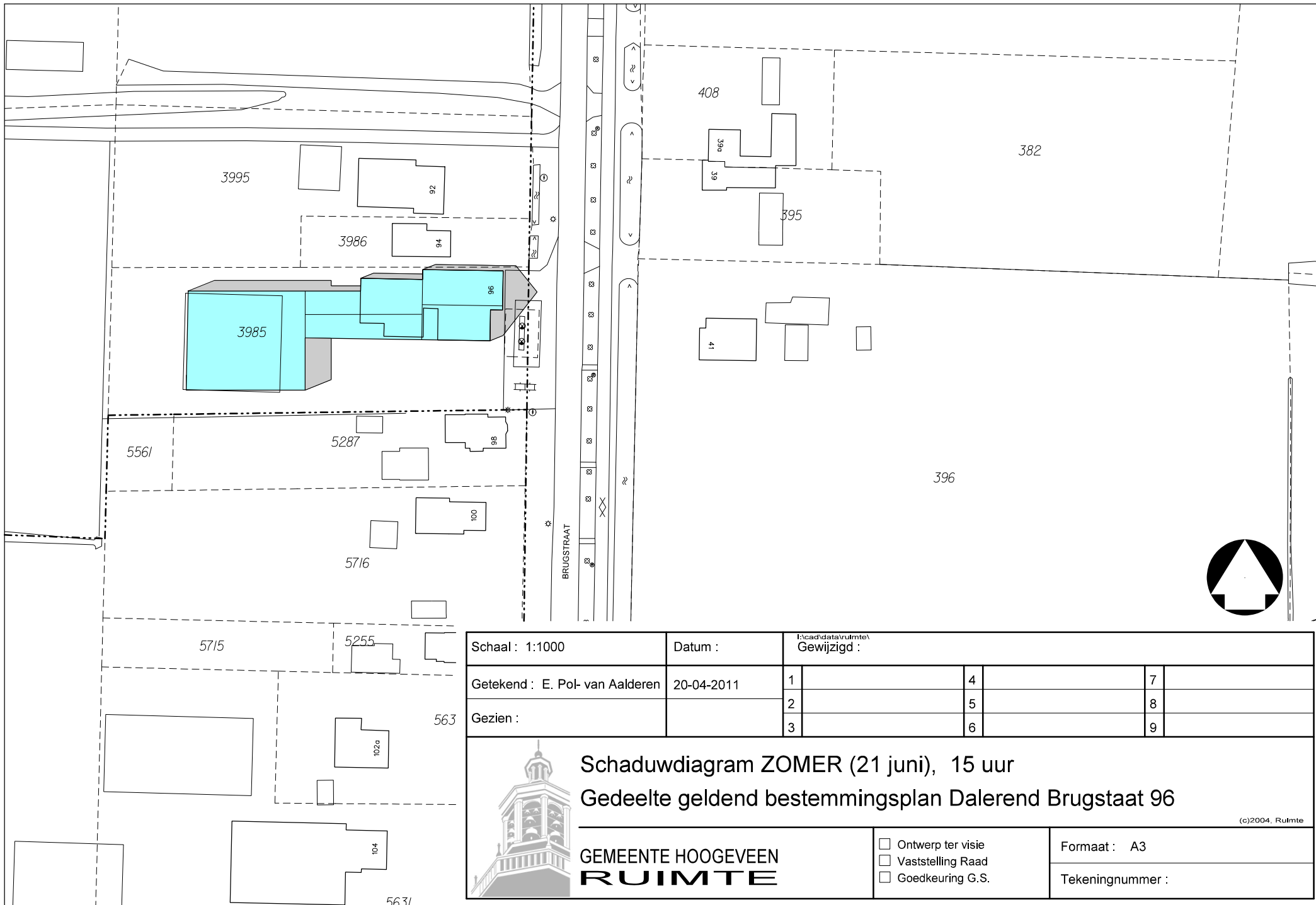


Schaduwdiagram ZOMER (21 juni), 12 uur

Gedeelte geldend bestemmingsplan Dalerend Brugstaat 96

(c)2004, Ruimte

GEMEENTE HOOGVEEN RUIMTE	<input type="checkbox"/> Ontwerp ter visie <input type="checkbox"/> Vaststelling Raad <input type="checkbox"/> Goedkeuring G.S.	Formaat : A3 Tekeningnummer :
-------------------------------------------	---------------------------------------------------------------------------------------------------------------------------------------	----------------------------------



Schaal : 1:1000	Datum :	I:\cad\data\ruimte\ Gewijzigd :					
Getekend : E. Pol- van Aalderen	20-04-2011	1		4		7	
Gezien :		2		5		8	
		3		6		9	



Schaduwdiagram ZOMER (21 juni), 15 uur

Gedeelte geldend bestemmingsplan Dalerend Brugstaat 96

(c)2004, Ruimte

GEMEENTE HOOGVEEEN RUIMTE	<input type="checkbox"/> Ontwerp ter visie <input type="checkbox"/> Vaststelling Raad <input type="checkbox"/> Goedkeuring G.S.	Formaat : A3 Tekeningnummer :
--------------------------------------------	---------------------------------------------------------------------------------------------------------------------------------------	----------------------------------

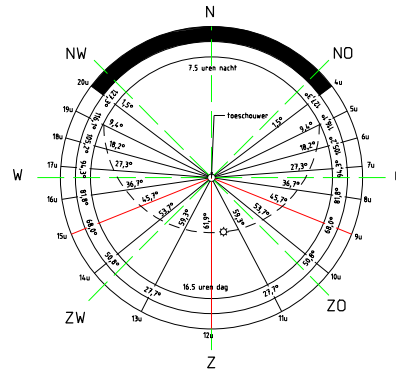
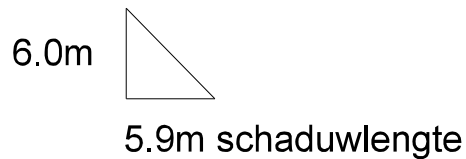
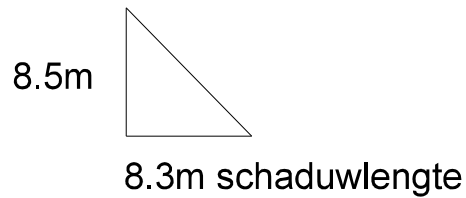
Schaduw lengte ZOMER (21 juni); 9.00,12.00 en 15 .00 uur

Gedeelte nieuw bestemmingsplan Dalerend Brugstaat 96

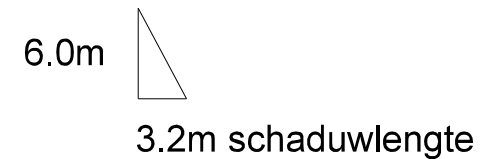
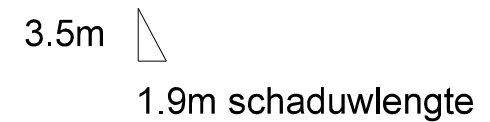
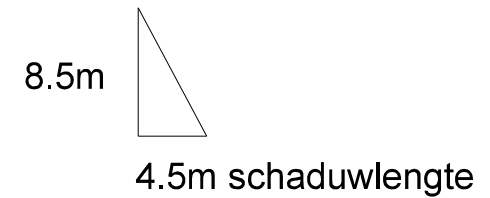
schaal 1:500

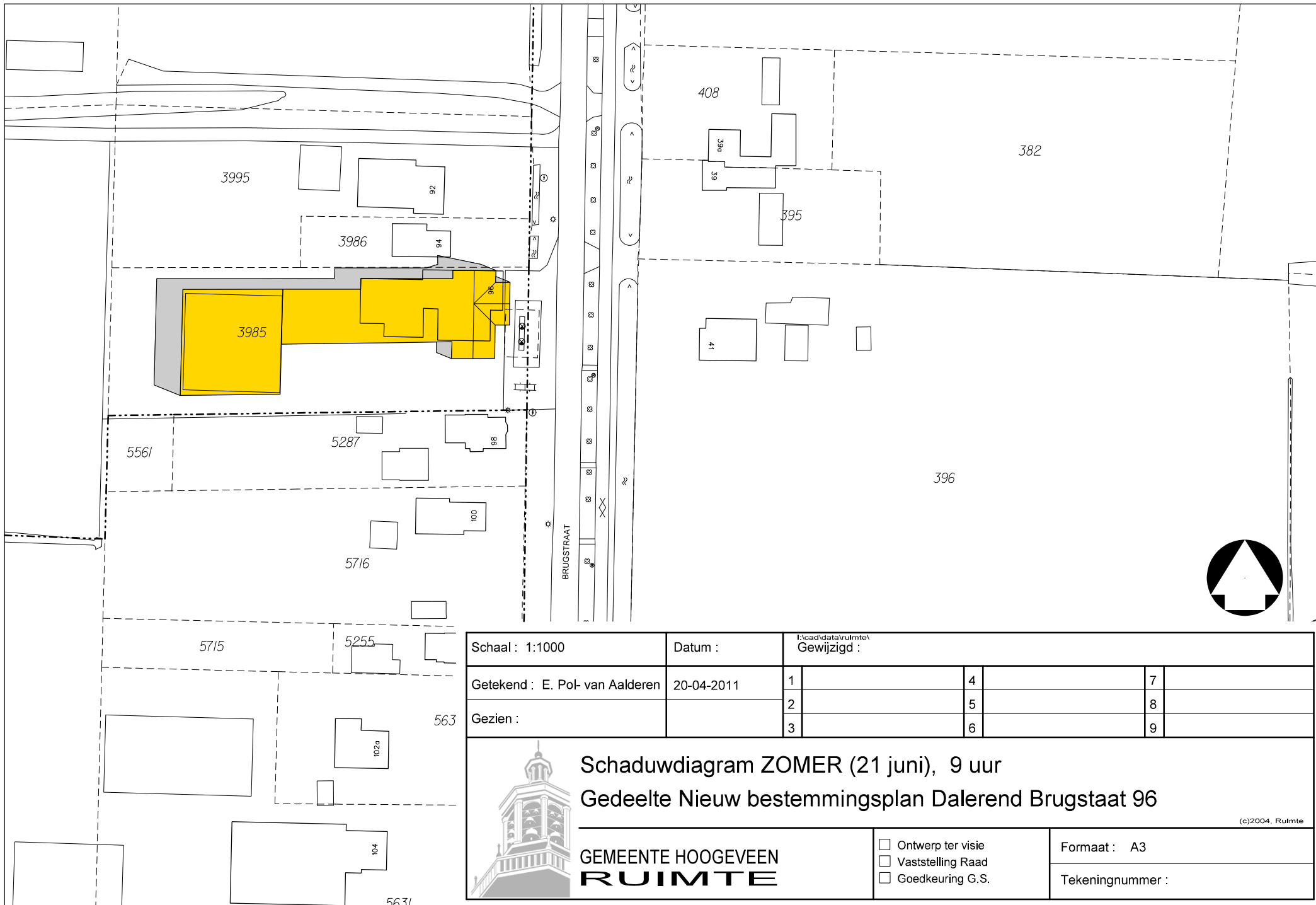
9 en 15 uur

12 uur



4.3m schaduw lengte





Schaal : 1:1000	Datum :	I:\cad\data\ruimte\ Gewijzigd :					
Getekend : E. Pol- van Aalderen	20-04-2011	1		4		7	
Gezien :		2		5		8	
		3		6		9	

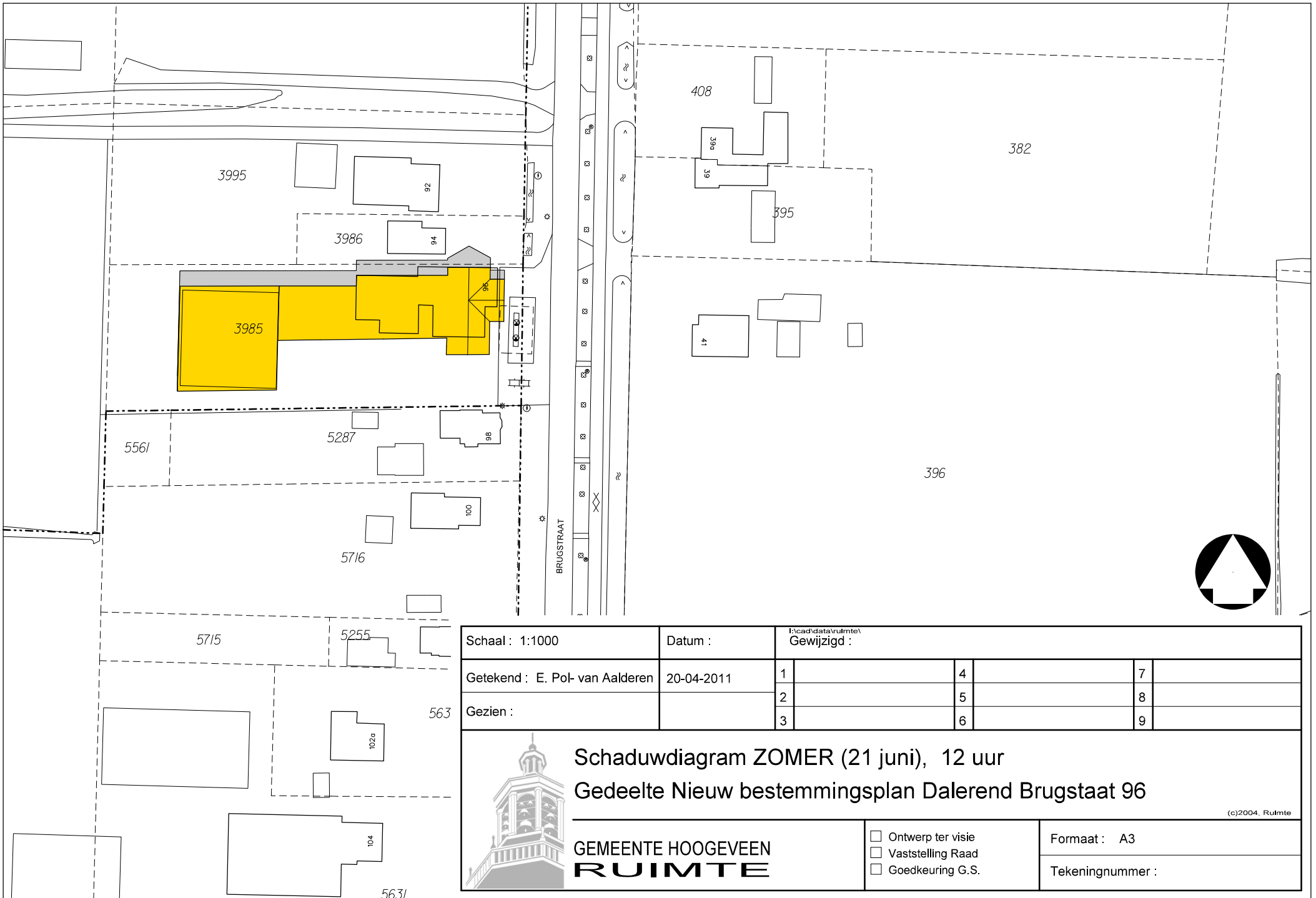


Schaduwdiagram ZOMER (21 juni), 9 uur

Gedeelte Nieuw bestemmingsplan Dalerend Brugstaat 96

(c)2004, Ruimte

GEMEENTE HOOGVEEEN RUIMTE	<input type="checkbox"/> Ontwerp ter visie <input type="checkbox"/> Vaststelling Raad <input type="checkbox"/> Goedkeuring G.S.	Formaat : A3 Tekeningnummer :
--------------------------------------------	---------------------------------------------------------------------------------------------------------------------------------------	----------------------------------



Schaal : 1:1000	Datum :	I:\cad\data\ruimte\ Gewijzigd :					
Getekend : E. Pol- van Aalderen	20-04-2011	1		4		7	
Gezien :		2		5		8	
		3		6		9	

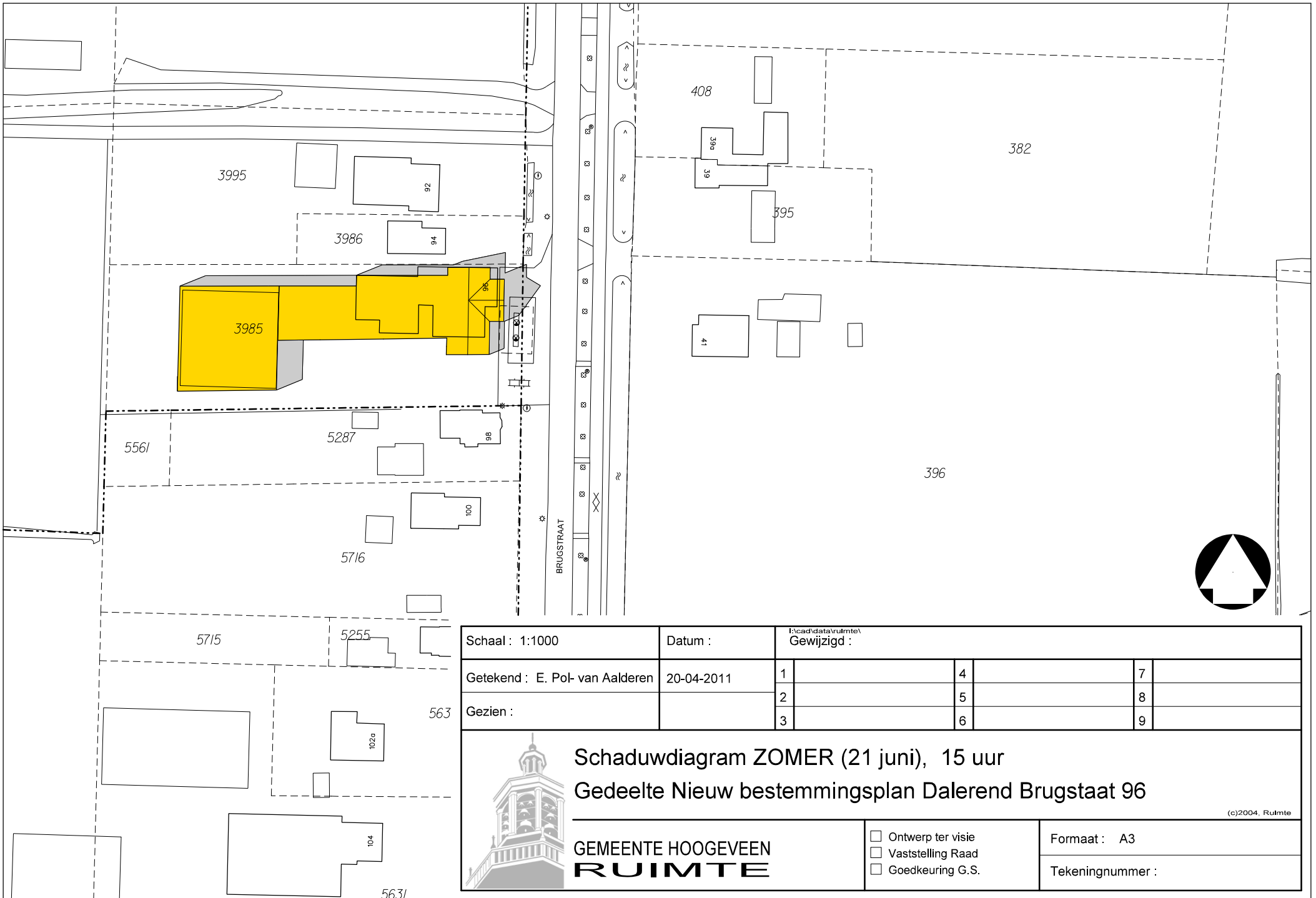


Schaduwdiagram ZOMER (21 juni), 12 uur

Gedeelte Nieuw bestemmingsplan Dalerend Brugstaat 96

(c)2004, Ruimte

GEMEENTE HOOGEVEEN RUIMTE	<input type="checkbox"/> Ontwerp ter visie <input type="checkbox"/> Vaststelling Raad <input type="checkbox"/> Goedkeuring G.S.	Formaat : A3 Tekeningnummer :
--------------------------------------------	---------------------------------------------------------------------------------------------------------------------------------------	----------------------------------



Schaal : 1:1000	Datum :	I:\cad\data\ruimte\ Gewijzigd :					
Getekend : E. Pol- van Aalderen	20-04-2011	1		4		7	
Gezien :		2		5		8	
		3		6		9	



Schaduwdiagram ZOMER (21 juni), 15 uur

Gedeelte Nieuw bestemmingsplan Dalerend Brugstaat 96

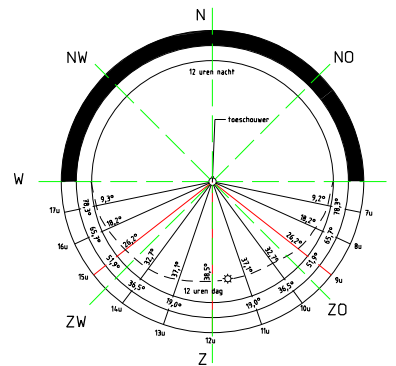
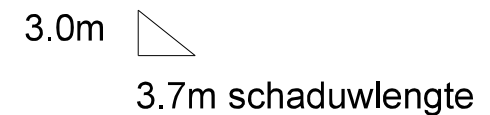
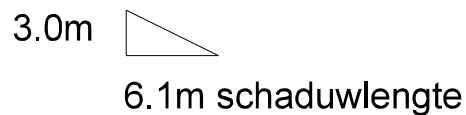
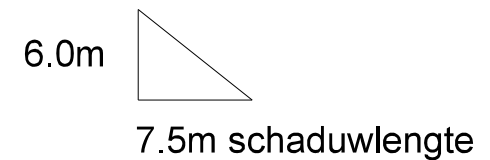
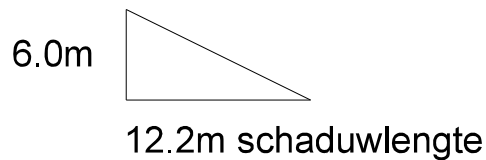
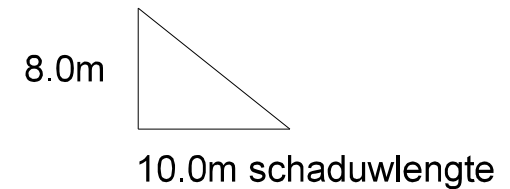
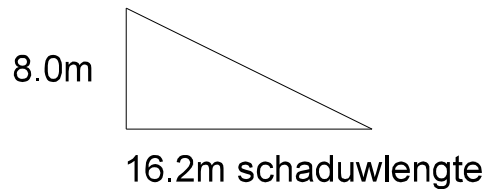
(c)2004, Ruimte

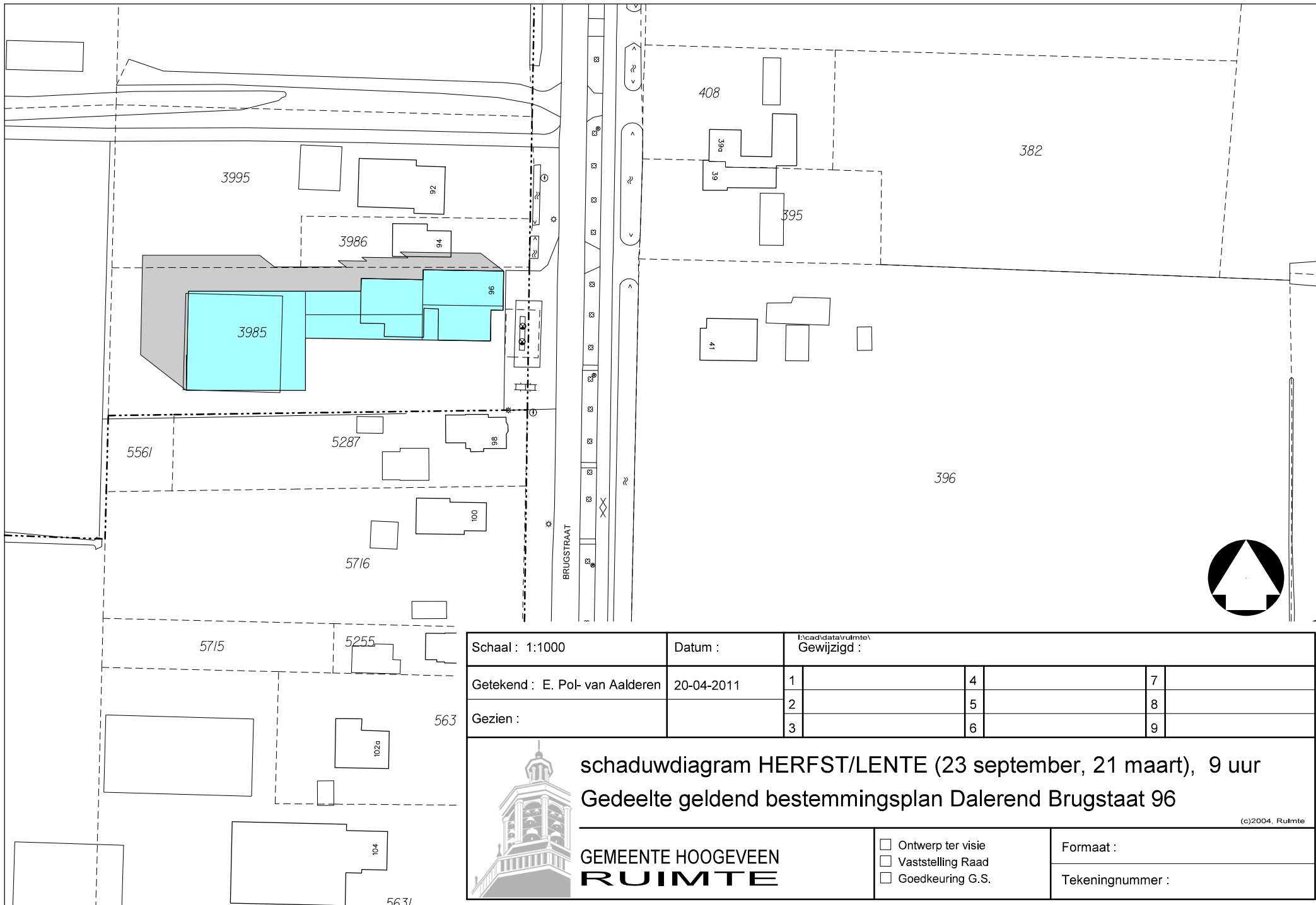
GEMEENTE HOOGEVEEN RUIMTE	<input type="checkbox"/> Ontwerp ter visie <input type="checkbox"/> Vaststelling Raad <input type="checkbox"/> Goedkeuring G.S.	Formaat : A3 Tekeningnummer :
--------------------------------------------	---------------------------------------------------------------------------------------------------------------------------------------	----------------------------------

Schaduw lengte HERFST/LENTE (23 SEPT/21 MRT); 9.00,12.00 en 15 .00 uur
 Gedeelte geldend bestemmingsplan Dalerend Brugstaat 96
 schaal 1:500


9 en 15 uur

12 uur





Schaal : 1:1000	Datum :	I:\cad\data\ruimte\ Gewijzigd :					
Getekend : E. Pol- van Aalderen	20-04-2011	1		4		7	
Gezien :		2		5		8	
		3		6		9	

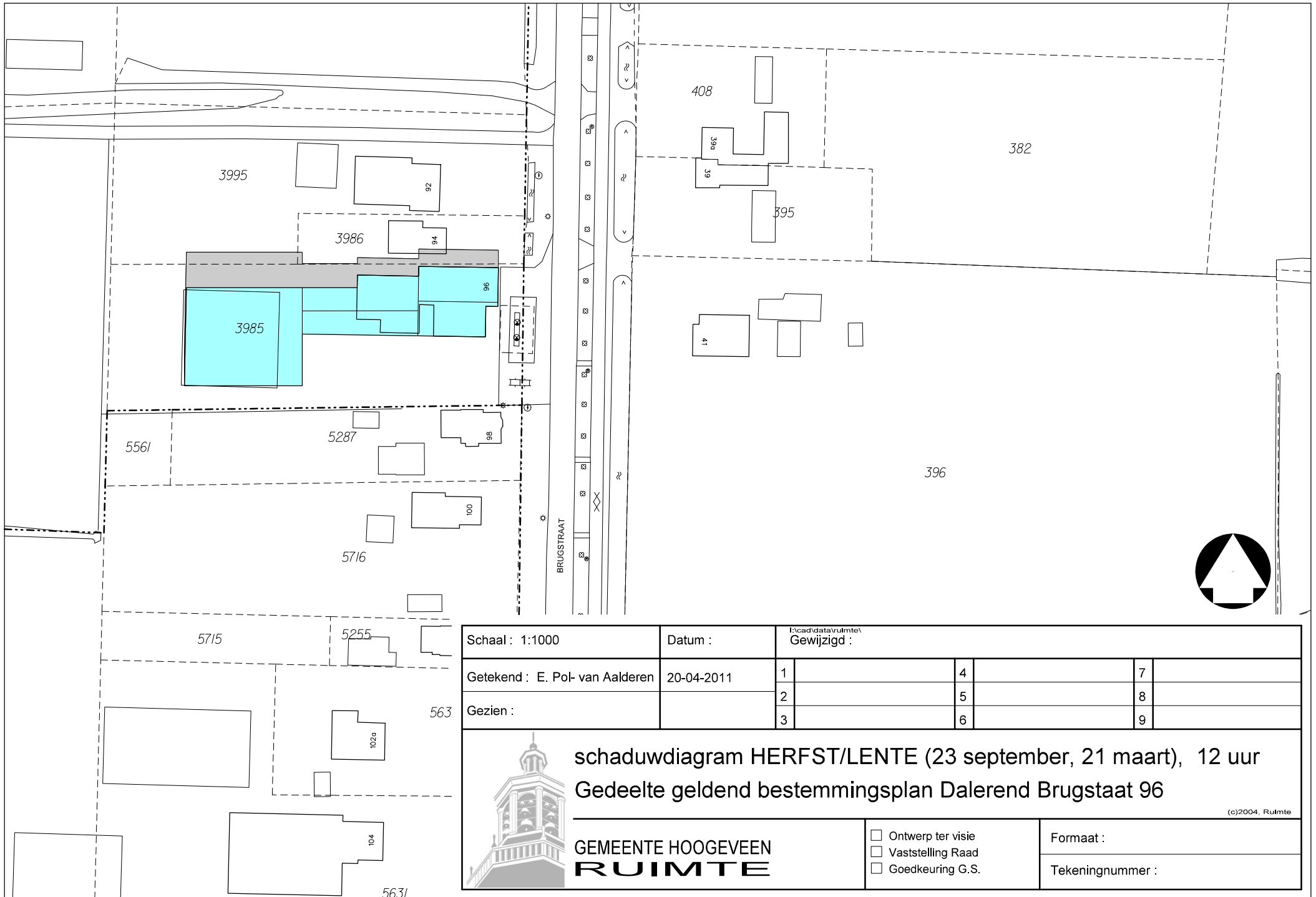


schaduwdiagram HERFST/LENTE (23 september, 21 maart), 9 uur


Gedeelte geldend bestemmingsplan Dalerend Brugstaat 96

(c)2004, Ruimte

GEMEENTE HOOGVEEN RUIMTE	<input type="checkbox"/> Ontwerp ter visie <input type="checkbox"/> Vaststelling Raad <input type="checkbox"/> Goedkeuring G.S.	Formaat : Tekeningnummer :
-------------------------------------------	---------------------------------------------------------------------------------------------------------------------------------------	-----------------------------------



Schaal : 1:1000	Datum :	I:\cad\data\ruimte\ Gewijzigd :					
Getekend : E. Pol- van Aalderen	20-04-2011	1		4		7	
Gezien :		2		5		8	
		3		6		9	

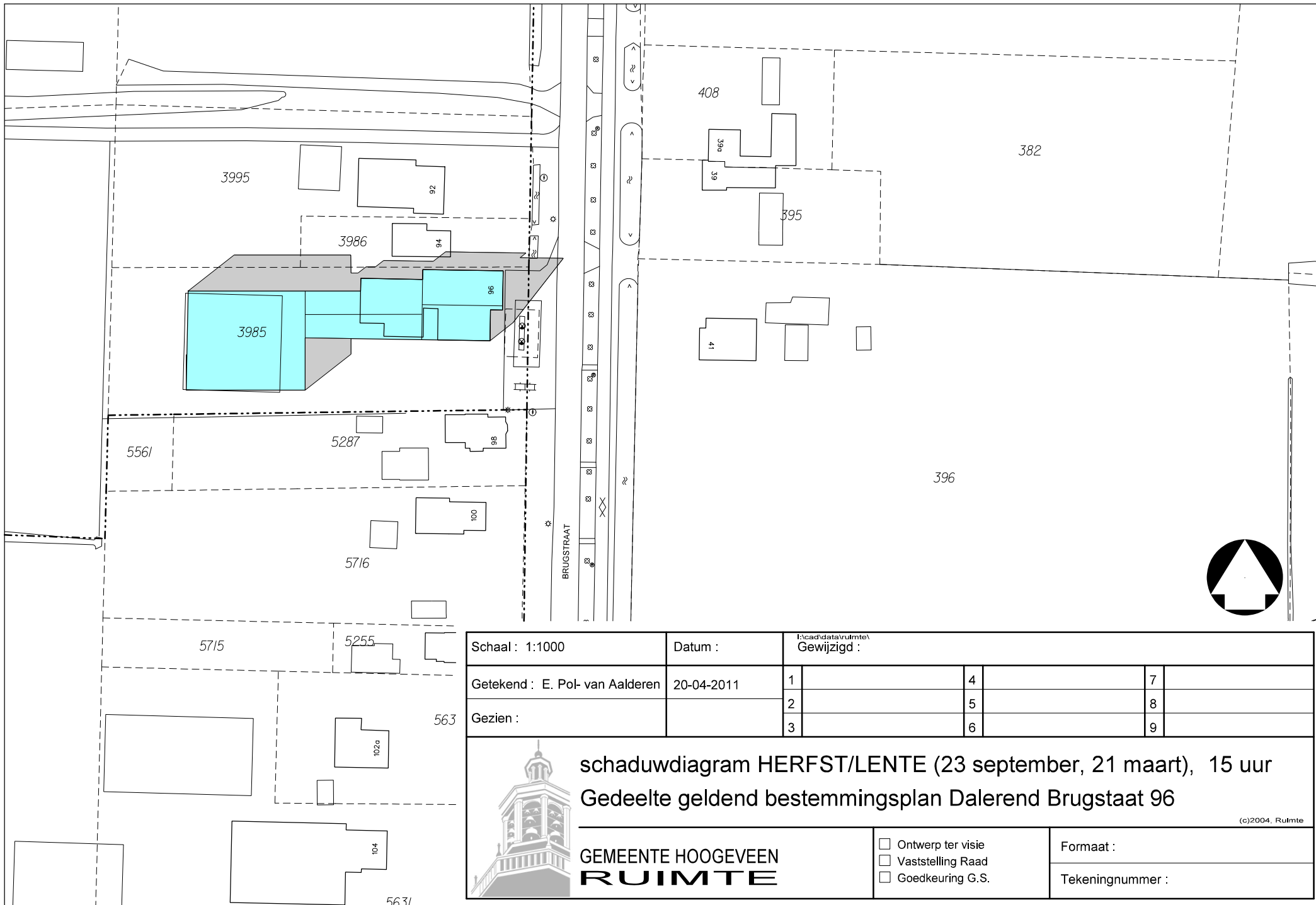


schaduwdiagram HERFST/LENTE (23 september, 21 maart), 12 uur


Gedeelte geldend bestemmingsplan Dalerend Brugstaat 96

(c)2004, Ruimte

GEMEENTE HOOGVEEEN RUIMTE	<input type="checkbox"/> Ontwerp ter visie <input type="checkbox"/> Vaststelling Raad <input type="checkbox"/> Goedkeuring G.S.	Formaat : Tekeningnummer :
--------------------------------------------	---------------------------------------------------------------------------------------------------------------------------------------	-----------------------------------



Schaal : 1:1000	Datum :	I:\cad\data\ruimte\ Gewijzigd :					
Getekend : E. Pol- van Aalderen	20-04-2011	1		4		7	
Gezien :		2		5		8	
		3		6		9	



schaduwdiagram HERFST/LENTE (23 september, 21 maart), 15 uur

Gedeelte geldend bestemmingsplan Dalerend Brugstaat 96

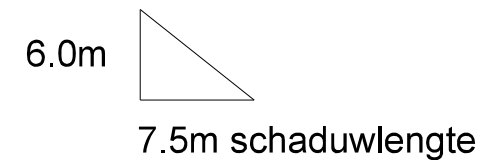
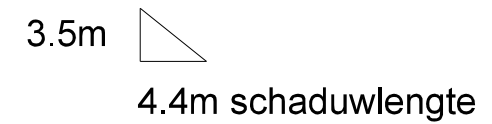
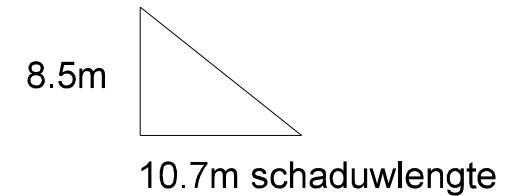
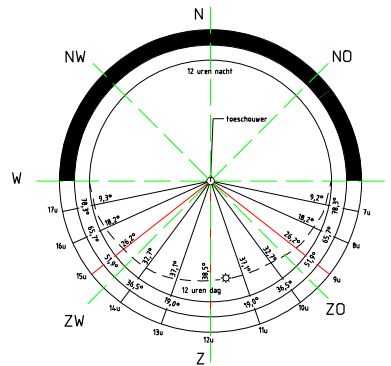
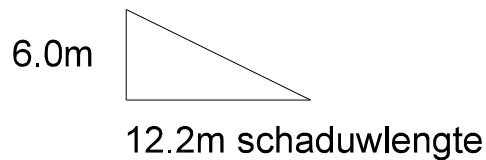
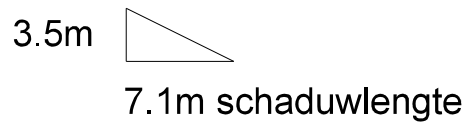
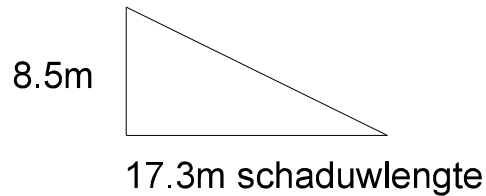
(c)2004, Ruimte

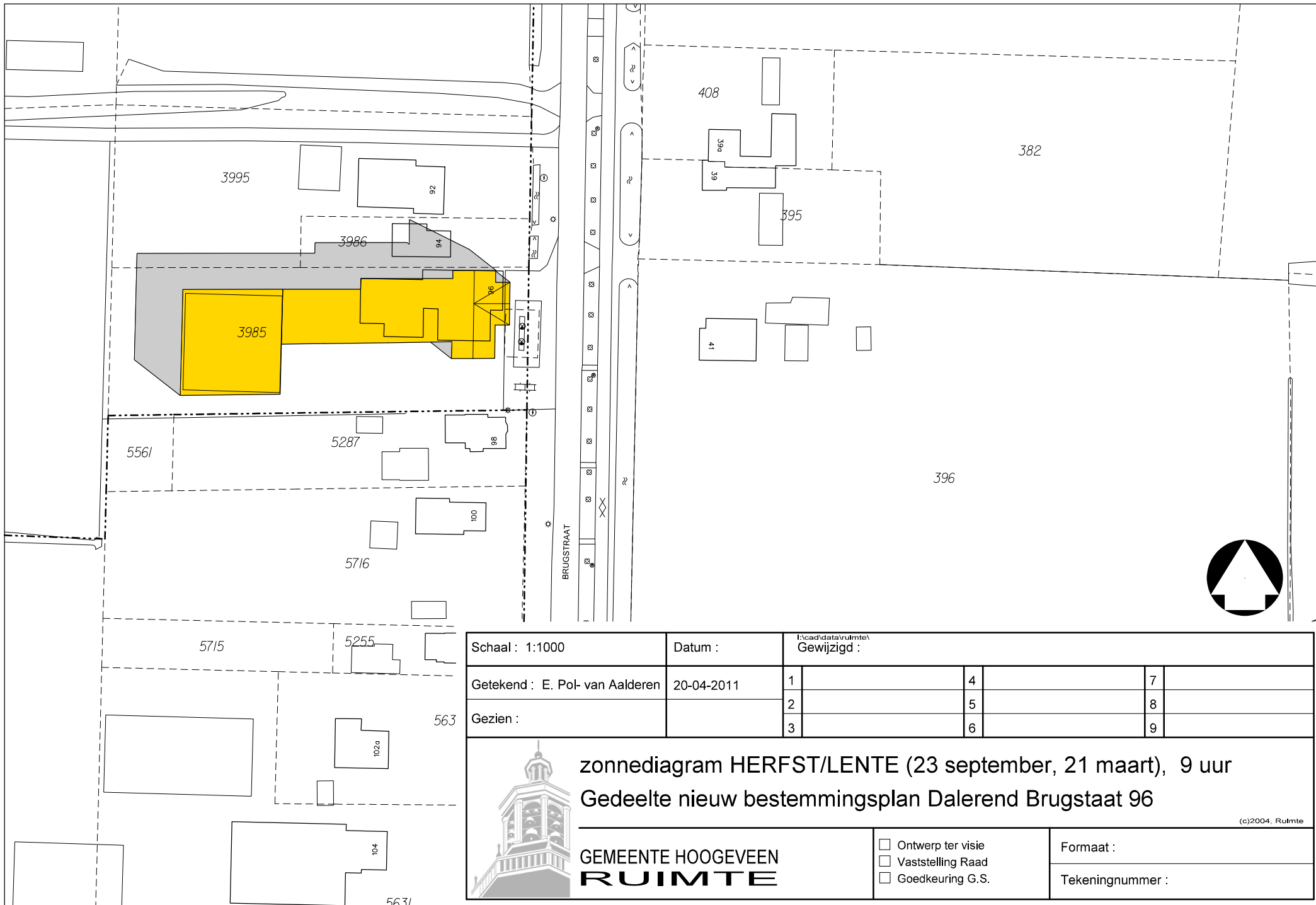
GEMEENTE HOOGVEEEN RUIMTE	<input type="checkbox"/> Ontwerp ter visie <input type="checkbox"/> Vaststelling Raad <input type="checkbox"/> Goedkeuring G.S.	Formaat : Tekeningnummer :
--------------------------------------------	---------------------------------------------------------------------------------------------------------------------------------------	-----------------------------------

Schaduw lengte HERFST/LENTE (23 SEPT/21 MRT); 9.00,12.00 en 15 .00 uur
 Gedeelte nieuw bestemmingsplan Dalerend Brugstaat 96
 schaal 1:500

9 en 15 uur

12 uur





Schaal : 1:1000	Datum :	I:\cad\data\ruimte\ Gewijzigd :					
Getekend : E. Pol- van Aalderen	20-04-2011	1		4		7	
Gezien :		2		5		8	
		3		6		9	

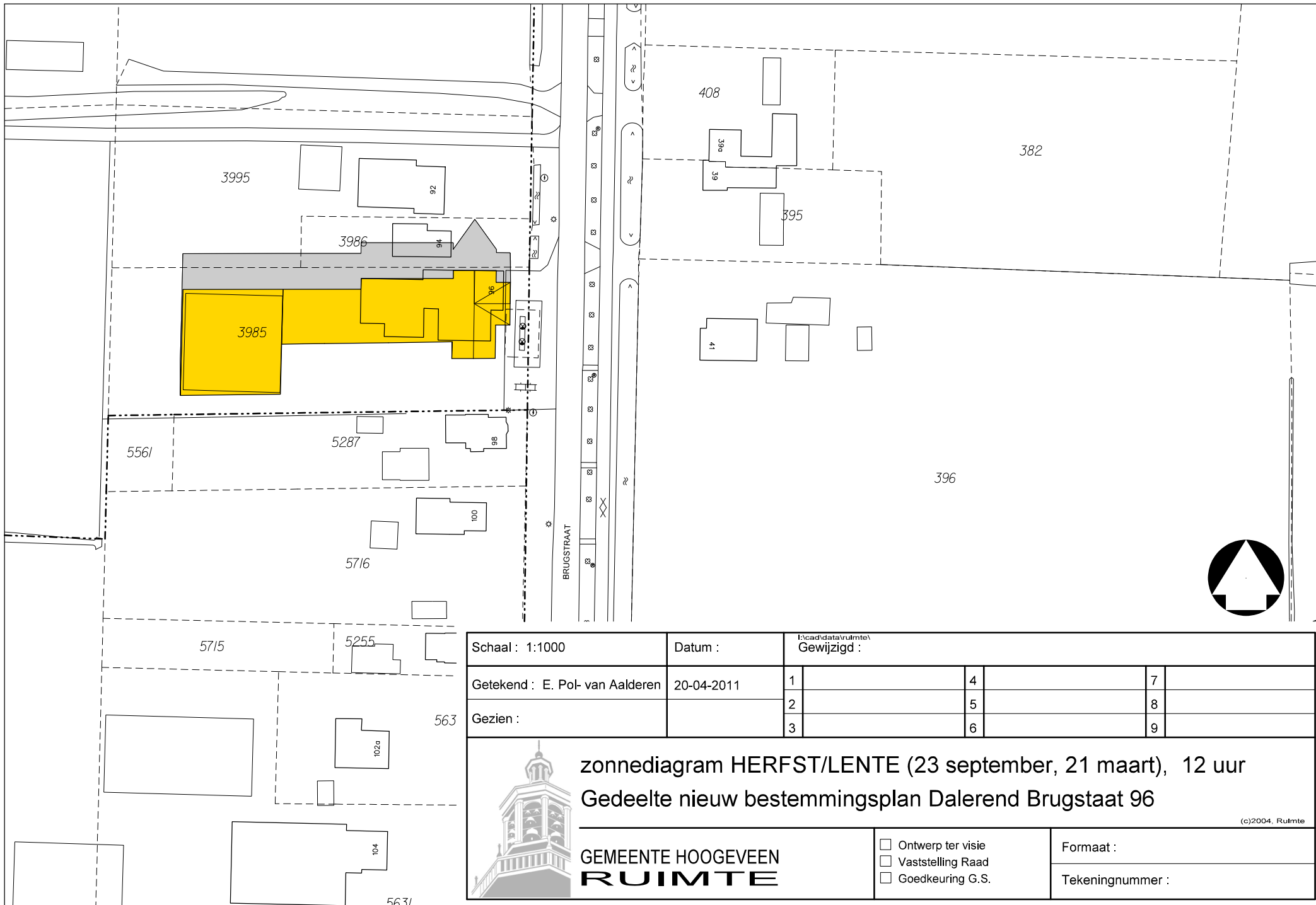


zonedigram HERFST/LENTE (23 september, 21 maart), 9 uur

Gedeelte nieuw bestemmingsplan Dalerend Brugstaat 96

(c)2004, Ruimte

GEMEENTE HOOGVEEN RUIYTE	<input type="checkbox"/> Ontwerp ter visie <input type="checkbox"/> Vaststelling Raad <input type="checkbox"/> Goedkeuring G.S.	Formaat : Tekeningnummer :
-------------------------------------------	---------------------------------------------------------------------------------------------------------------------------------------	-------------------------------



Schaal : 1:1000	Datum :	I:\cad\data\ruimte\ Gewijzigd :					
Getekend : E. Pol- van Aalderen	20-04-2011	1		4		7	
Gezien :		2		5		8	
		3		6		9	

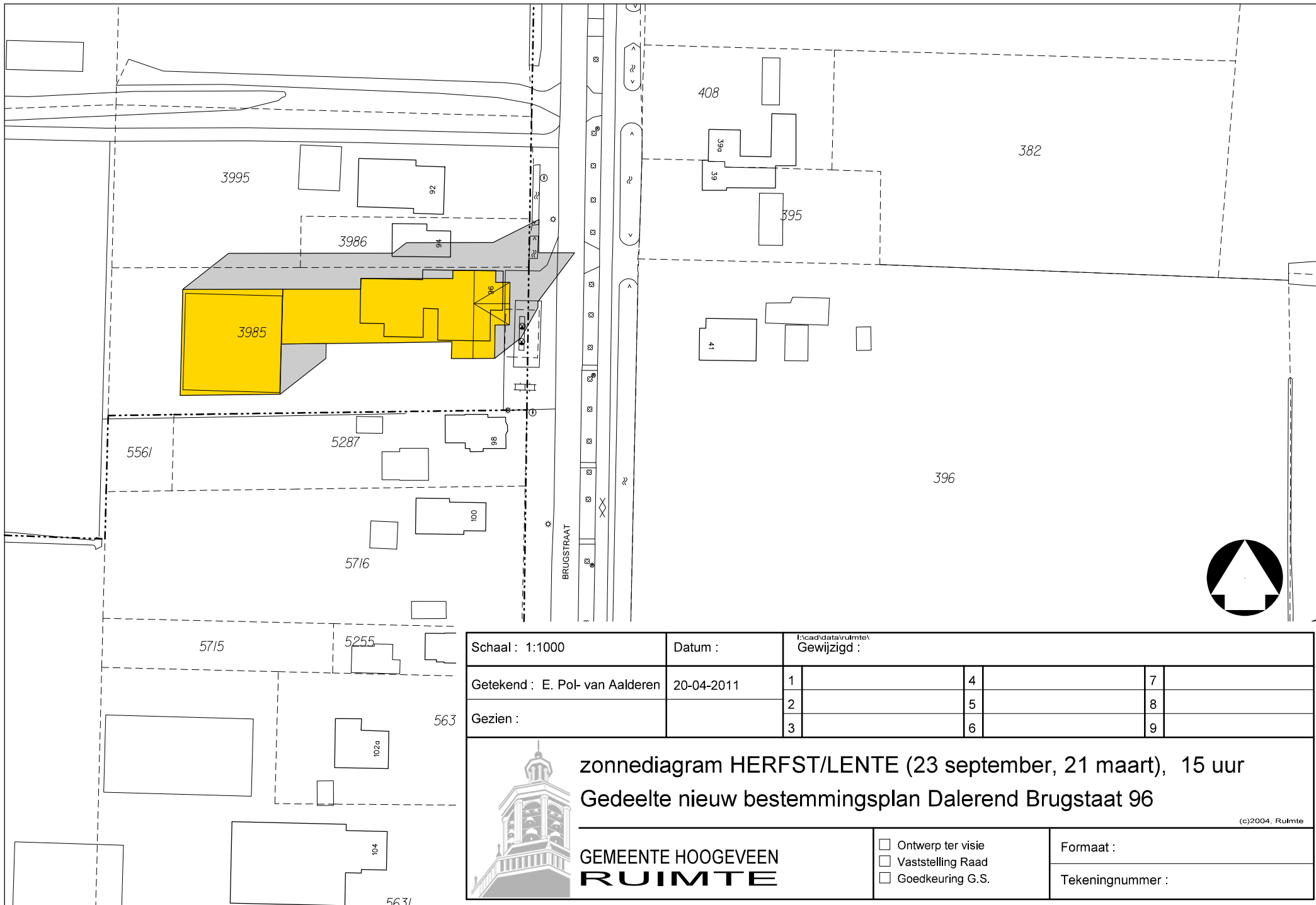


zonedigram HERFST/LENTE (23 september, 21 maart), 12 uur

Gedeelte nieuw bestemmingsplan Dalerend Brugstaat 96

(c)2004, Ruimte

<p style="font-weight: bold; font-size: 1.1em;">GEMEENTE HOOGVEEN</p> <p style="font-weight: bold; font-size: 1.5em;">RUIMTE</p>	<input type="checkbox"/> Ontwerp ter visie <input type="checkbox"/> Vaststelling Raad <input type="checkbox"/> Goedkeuring G.S.	Formaat : Tekeningnummer :
----------------------------------------------------------------------------------------------------------------------------------	---------------------------------------------------------------------------------------------------------------------------------------	-----------------------------------



Schaal : 1:1000	Datum :	I:\cad\data\ruimte\ Gewijzigd :					
Getekend : E. Pol- van Aalderen	20-04-2011	1		4		7	
Gezien :		2		5		8	
		3		6		9	



zonedigram HERFST/LENTE (23 september, 21 maart), 15 uur

Gedeelte nieuw bestemmingsplan Dalerend Brugstaat 96

(c)2004, Ruimte

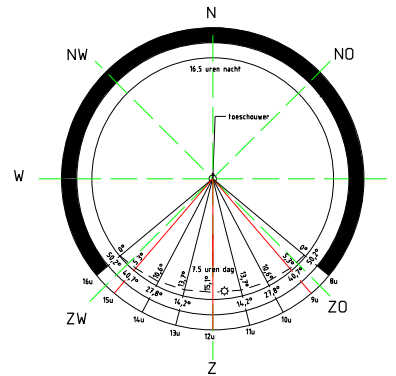
GEMEENTE HOOGVEEN RUIMTE	<input type="checkbox"/> Ontwerp ter visie <input type="checkbox"/> Vaststelling Raad <input type="checkbox"/> Goedkeuring G.S.	Formaat : Tekeningnummer :
-------------------------------------------	---------------------------------------------------------------------------------------------------------------------------------------	-----------------------------------

Schaduw lengte WINTER (21 december); 9.00, 12.00 en 15.00 uur

Gedeelte geldend bestemmingsplan Dalerend Brugstaat 96

schaal 1:500

9 en 15 uur



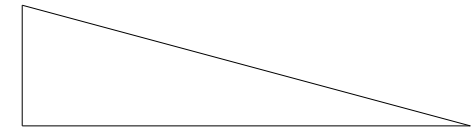
12 uur

8.0m



86.2m schaduw lengte

8.0m



29.6m schaduw lengte

6.0m



64.7m schaduw lengte

6.0m




22.2m schaduw lengte

3.0m

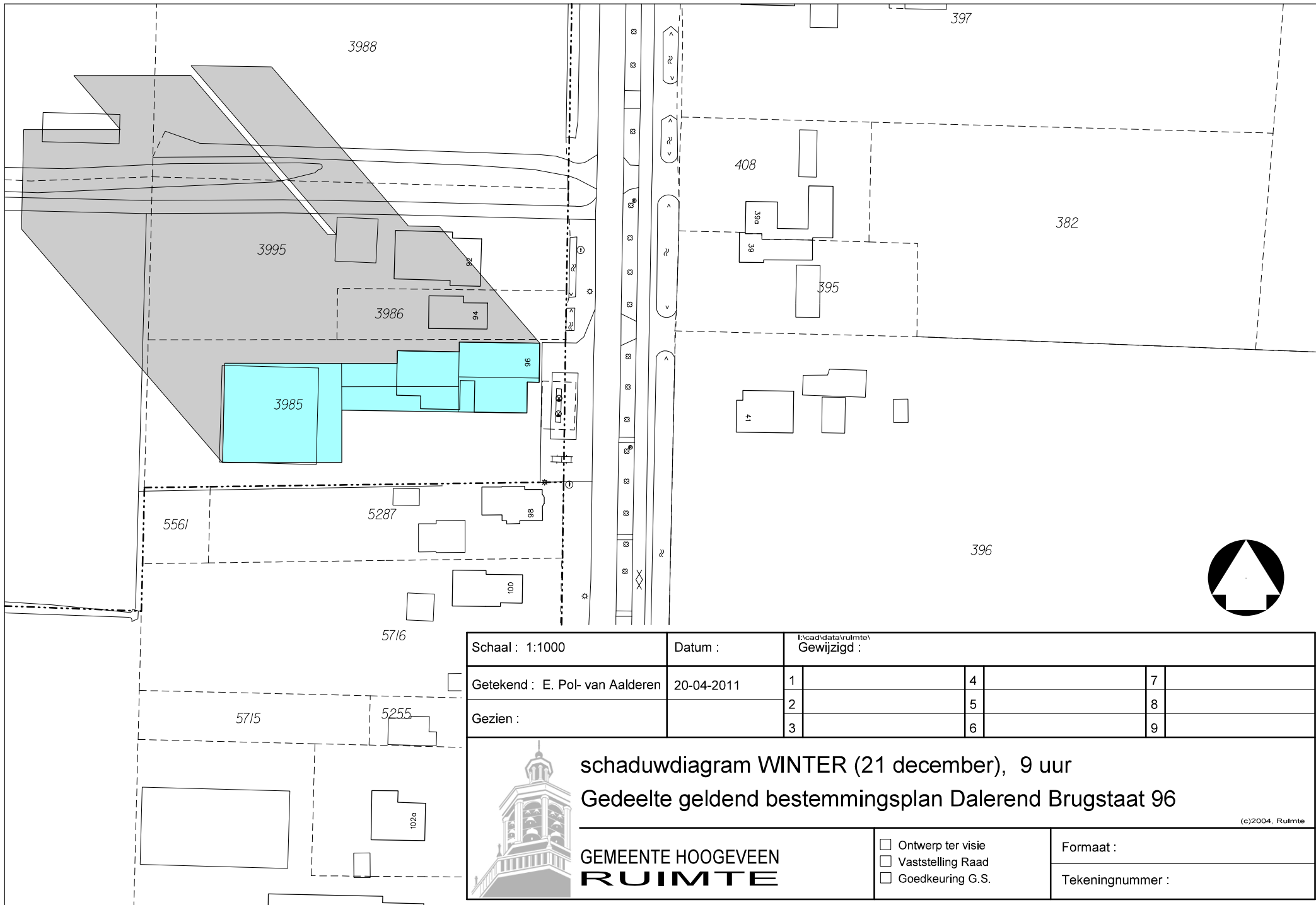


32.3m schaduw lengte

3.0m



11.1m schaduw lengte



Schaal : 1:1000	Datum :	I:\cad\data\ruimte\ Gewijzigd :					
Getekend : E. Pol- van Aalderen	20-04-2011	1		4		7	
Gezien :		2		5		8	
		3		6		9	

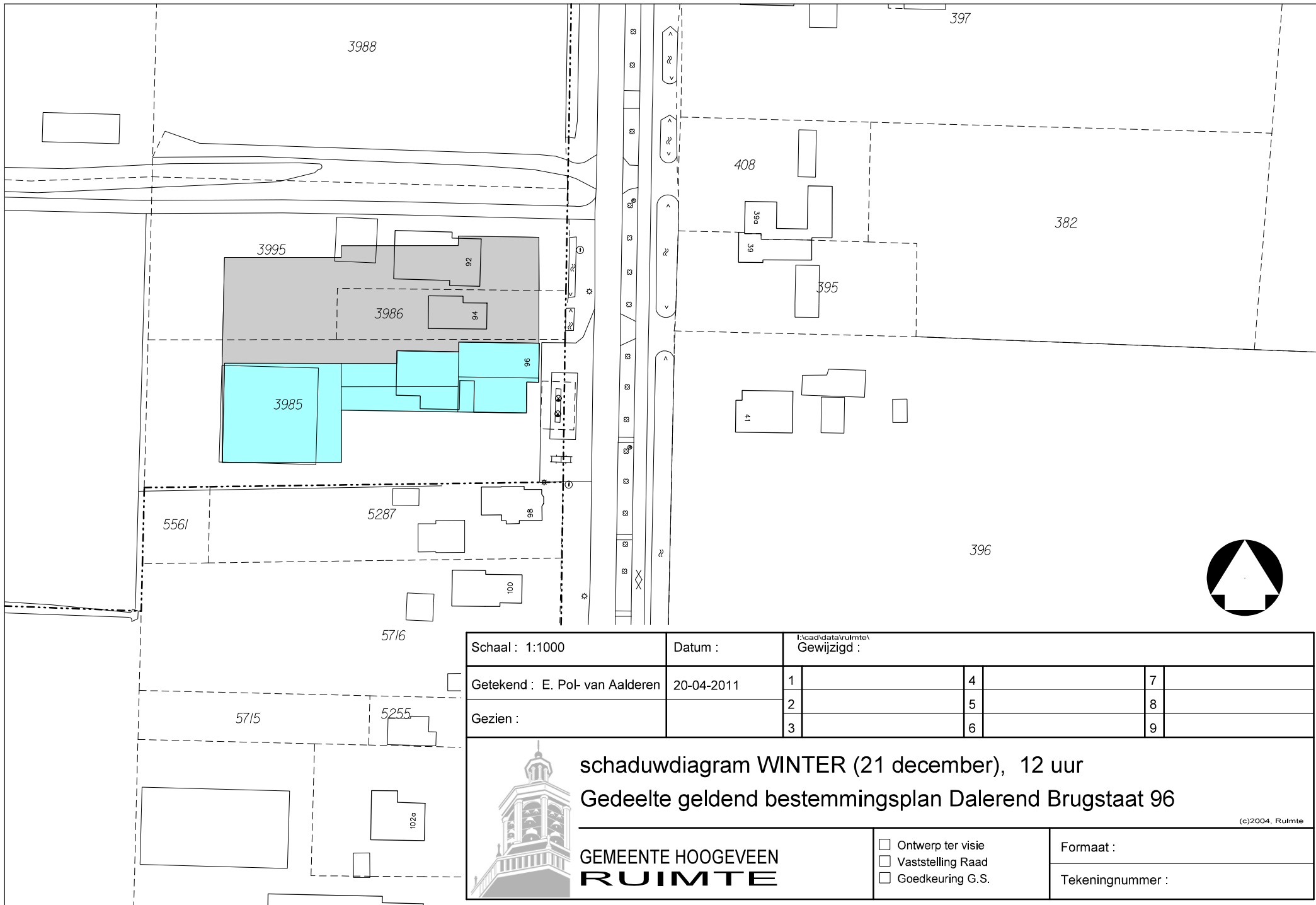


schaduwdiagram WINTER (21 december), 9 uur

Gedeelte geldend bestemmingsplan Dalerend Brugstaat 96

(c)2004, Ruimte

GEMEENTE HOOGVEEEN RUIMTE	<input type="checkbox"/> Ontwerp ter visie <input type="checkbox"/> Vaststelling Raad <input type="checkbox"/> Goedkeuring G.S.	Formaat : Tekeningnummer :
--------------------------------------------	---------------------------------------------------------------------------------------------------------------------------------------	-----------------------------------



Schaal : 1:1000	Datum :	I:\cad\data\ruimte\ Gewijzigd :					
Getekend : E. Pol- van Aalderen	20-04-2011	1		4		7	
Gezien :		2		5		8	
		3		6		9	



schaduwdiagram WINTER (21 december), 12 uur

Gedeelte geldend bestemmingsplan Dalerend Brugstaat 96

(c)2004, Ruimte

GEMEENTE HOOGVEEEN

RUIMTE

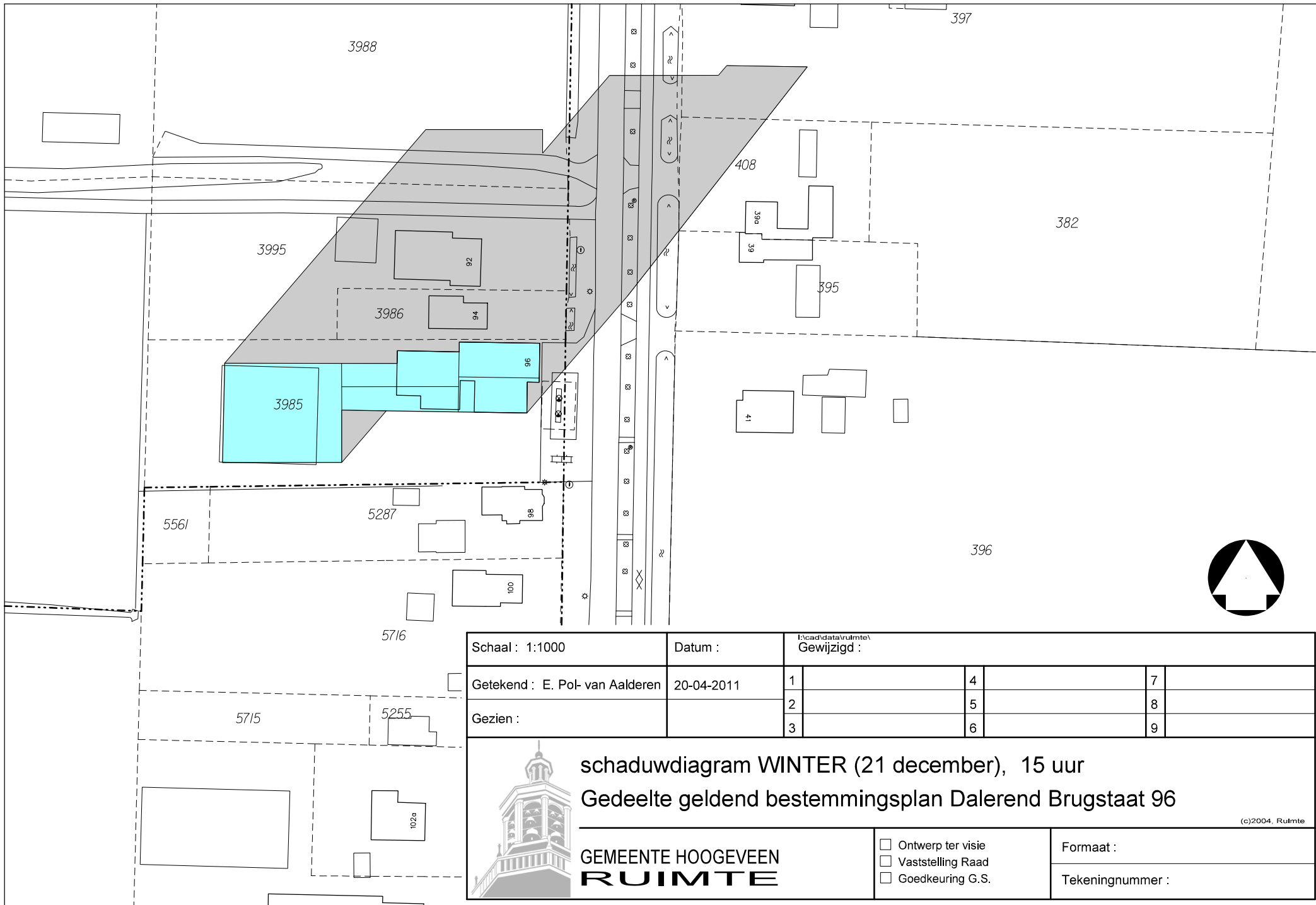
Ontwerp ter visie

Vaststelling Raad

Goedkeuring G.S.

Formaat :

Tekeningnummer :



Schaal : 1:1000	Datum :	I:\cad\data\ruimte\ Gewijzigd :					
Getekend : E. Pol- van Aalderen	20-04-2011	1		4		7	
Gezien :		2		5		8	
		3		6		9	



schaduwdiagram WINTER (21 december), 15 uur

Gedeelte geldend bestemmingsplan Dalerend Brugstaat 96

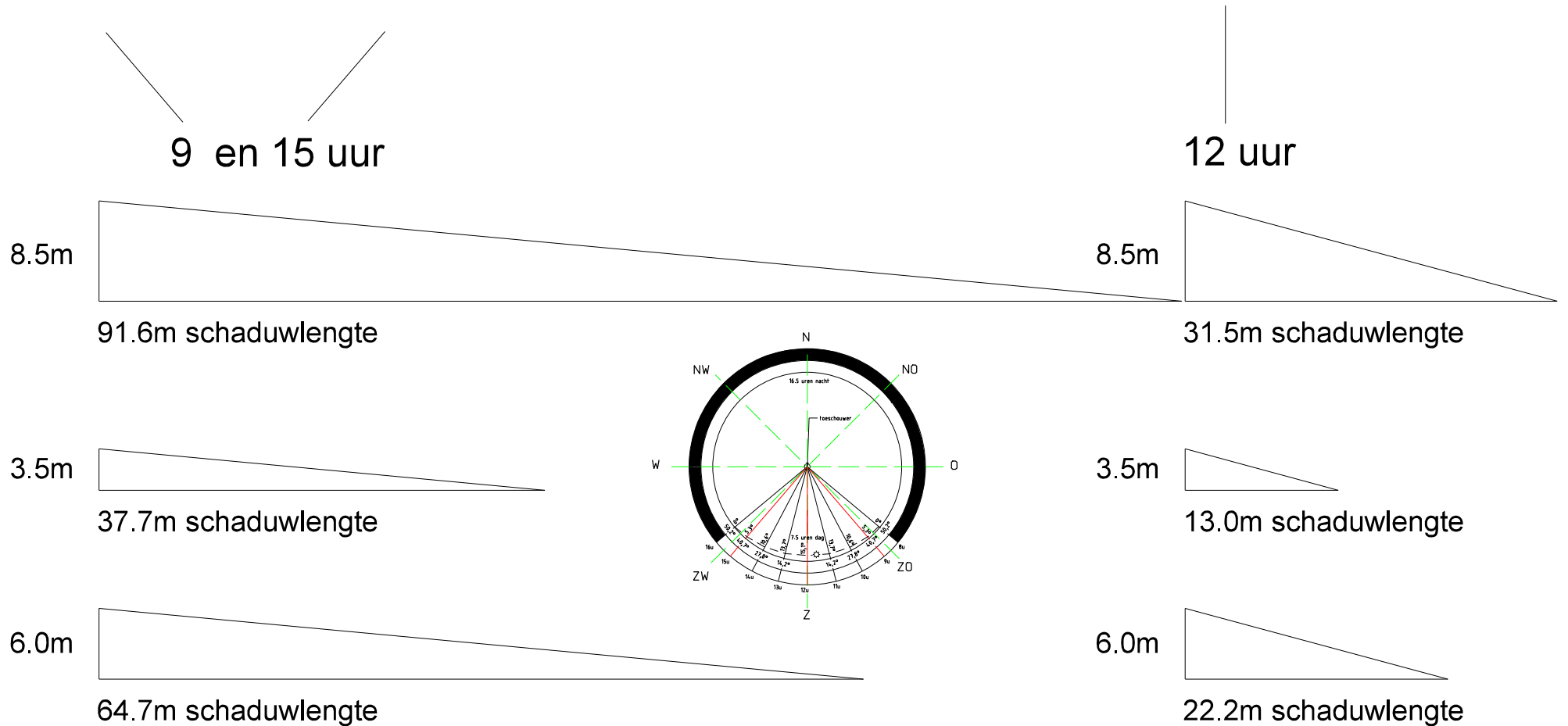
(c)2004, Ruimte

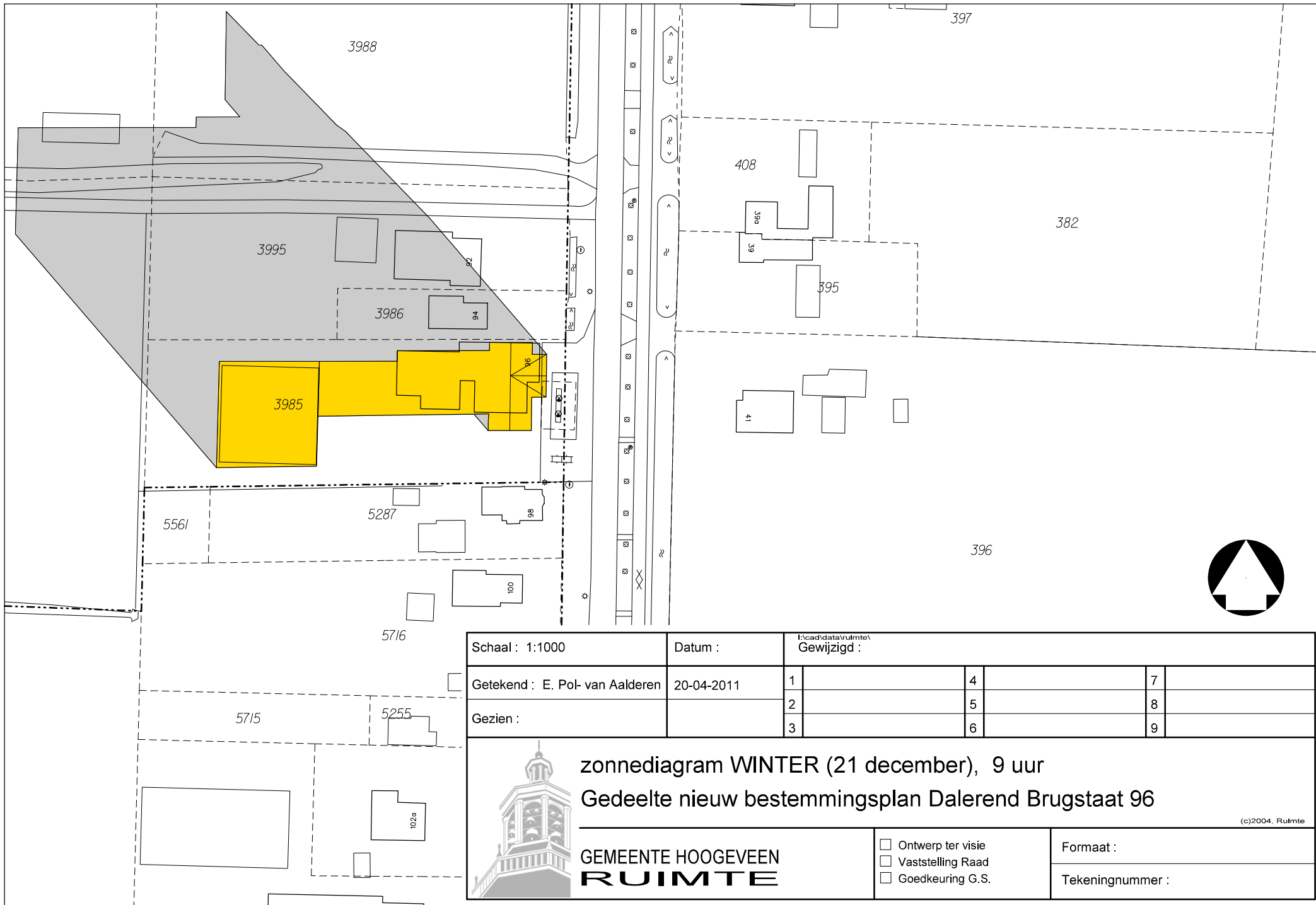
GEMEENTE HOOGEVEEN RUIMTE	<input type="checkbox"/> Ontwerp ter visie <input type="checkbox"/> Vaststelling Raad <input type="checkbox"/> Goedkeuring G.S.	Formaat : Tekeningnummer :
--------------------------------------------	---------------------------------------------------------------------------------------------------------------------------------------	-----------------------------------

Schaduw lengte WINTER (21 december); 9.00, 12.00 en 15.00 uur

Gedeelte nieuw bestemmingsplan Dalerend Brugstaat 96

schaal 1:500





Schaal : 1:1000	Datum :	I:\cad\data\ruimte\ Gewijzigd :					
Getekend : E. Pol- van Aalderen	20-04-2011	1		4		7	
Gezien :		2		5		8	
		3		6		9	

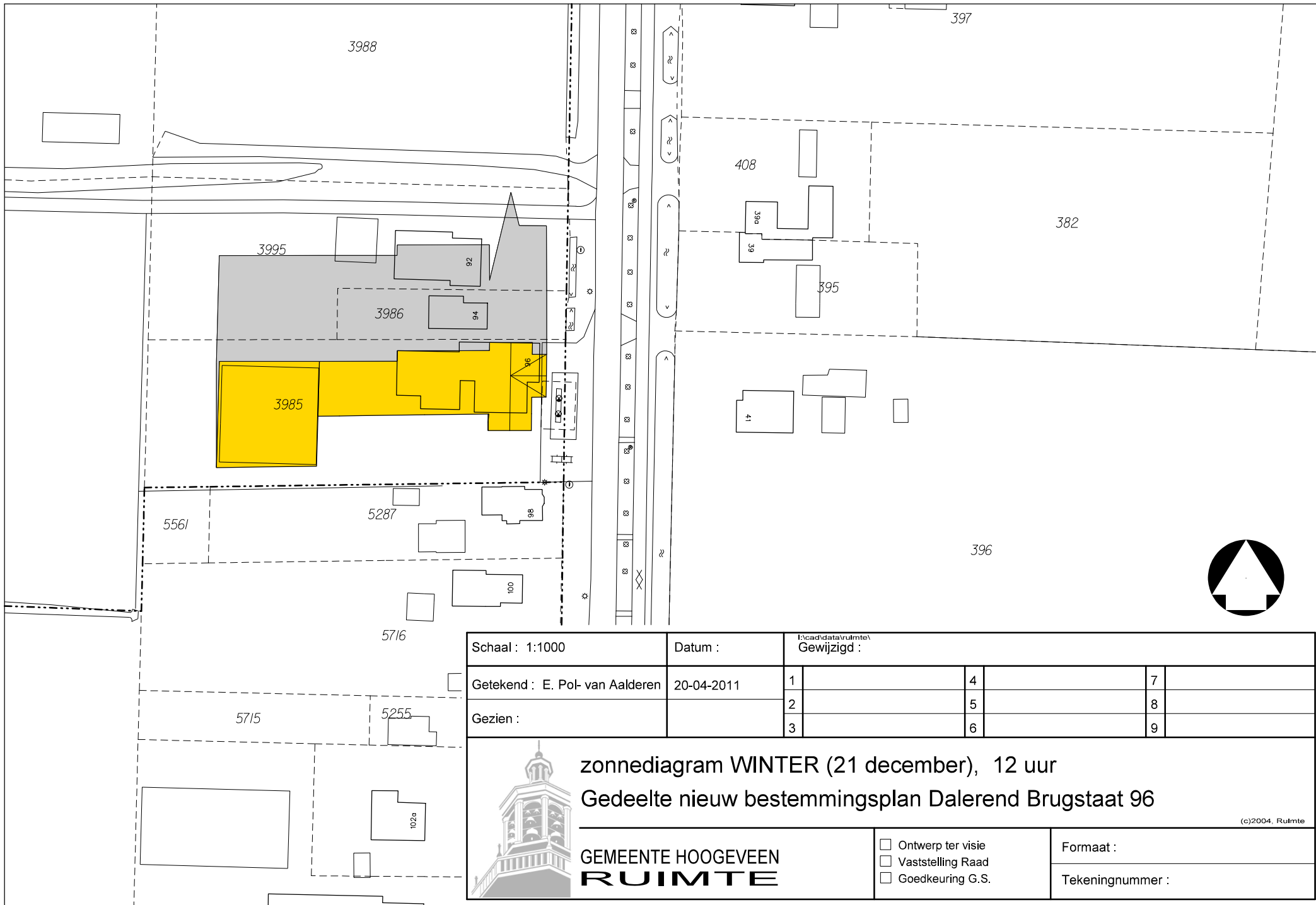


zonnediagram WINTER (21 december), 9 uur

Gedeelte nieuw bestemmingsplan Dalerend Brugstaat 96

(c)2004, Ruimte

<p style="font-size: 1.2em; margin: 0;">GEMEENTE HOOGEVEEN</p> <p style="font-size: 1.5em; margin: 0;">RUIMTE</p>	<input type="checkbox"/> Ontwerp ter visie <input type="checkbox"/> Vaststelling Raad <input type="checkbox"/> Goedkeuring G.S.	Formaat : Tekeningnummer :
---------------------------------------------------------------------------------------------------------------------------------	---------------------------------------------------------------------------------------------------------------------------------------	-----------------------------------



Schaal : 1:1000	Datum :	I:\cad\data\ruimte\ Gewijzigd :					
Getekend : E. Pol- van Aalderen	20-04-2011	1		4		7	
Gezien :		2		5		8	
		3		6		9	



zonnediagram WINTER (21 december), 12 uur

Gedeelte nieuw bestemmingsplan Dalerend Brugstaat 96

(c)2004, Ruimte

GEMEENTE HOOGEVEEN

RUIMTE

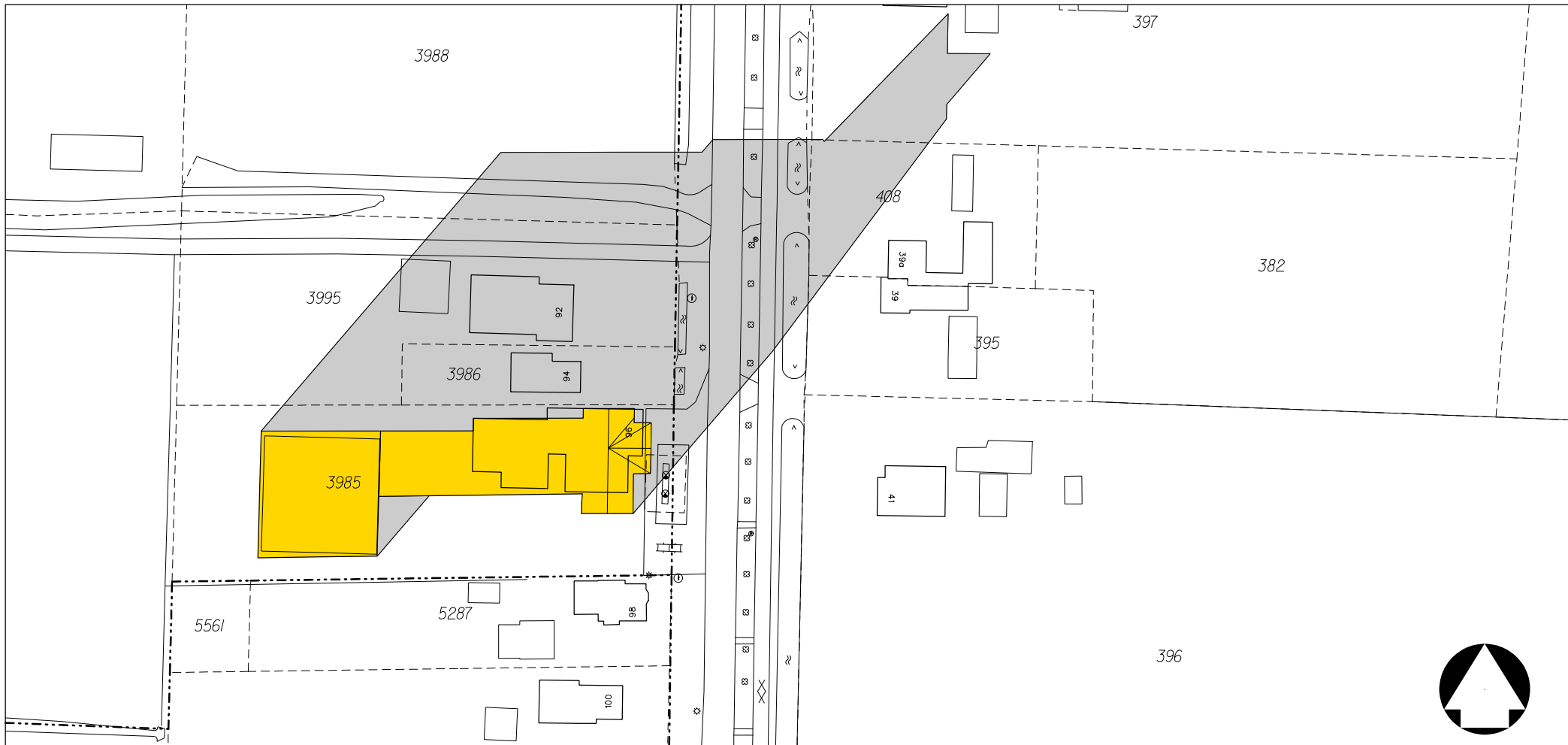
Ontwerp ter visie

Vaststelling Raad

Goedkeuring G.S.

Formaat :

Tekeningnummer :



Schaal : 1:1000	Datum :	I:\acad\data\ruimte\ Gewijzigd :					
Getekend : E. Pol- van Aalderen	20-04-2011	1		4		7	
Gezien :		2		5		8	
		3		6		9	



zonnediagram WINTER (21 december), 15 uur

Gedeelte nieuw bestemmingsplan Dalerend Brugstaat 96

(c)2004, Ruimte

GEMEENTE HOOGEVEEN RUIMTE	<input type="checkbox"/> Ontwerp ter visie <input type="checkbox"/> Vaststelling Raad <input type="checkbox"/> Goedkeuring G.S.	Formaat : Tekeningnummer :
--------------------------------------------	---------------------------------------------------------------------------------------------------------------------------------------	-----------------------------------