










- Plangebied**
-  Buitengebied Noord, deelplan Nijstad, uitbreiding NAM locatie
- Enkelbestemmingen**
-  A Agrarisch
 -  B-NV Bedrijf - Nutsvoorziening
 -  B-NV1 Bedrijf - Nutsvoorziening 1
- Dubbelbestemmingen**
-  Leiding - Gas 1
- Gebiedsaanduidingen**
-  geluidzone - industrie 50dB(A)
 -  veiligheidszone - waterstof
- Ondergrond**
-  Ondergrond ontleend aan BGT en BRK van oktober 2022

Artikel nummers
overeenkomstig
de regels

art. 3
art. 4
art. 5
art. 6

| | | | | | | | |
|------------|----------|--------|-----------|----------|----|------------|---|
| Schaal: | 1:1000 | Datum: | 6-10-2022 | Formaat: | A1 | Gewijzigd: | |
| Getekend: | M.Coerts | | | | | 1 | 4 |
| Versienr.: | VG01 | | | | | 2 | 5 |
| | | | | | | 3 | 6 |

 Gemeente Hoogeveen Stedenbouw

bestandsnaam: NL.IMRO.0118.2021BP9006013-VG01

Projectnaam: Bestemmingsplan Buitengebied Noord, deelplan Nijstad, uitbreiding NAM locatie

