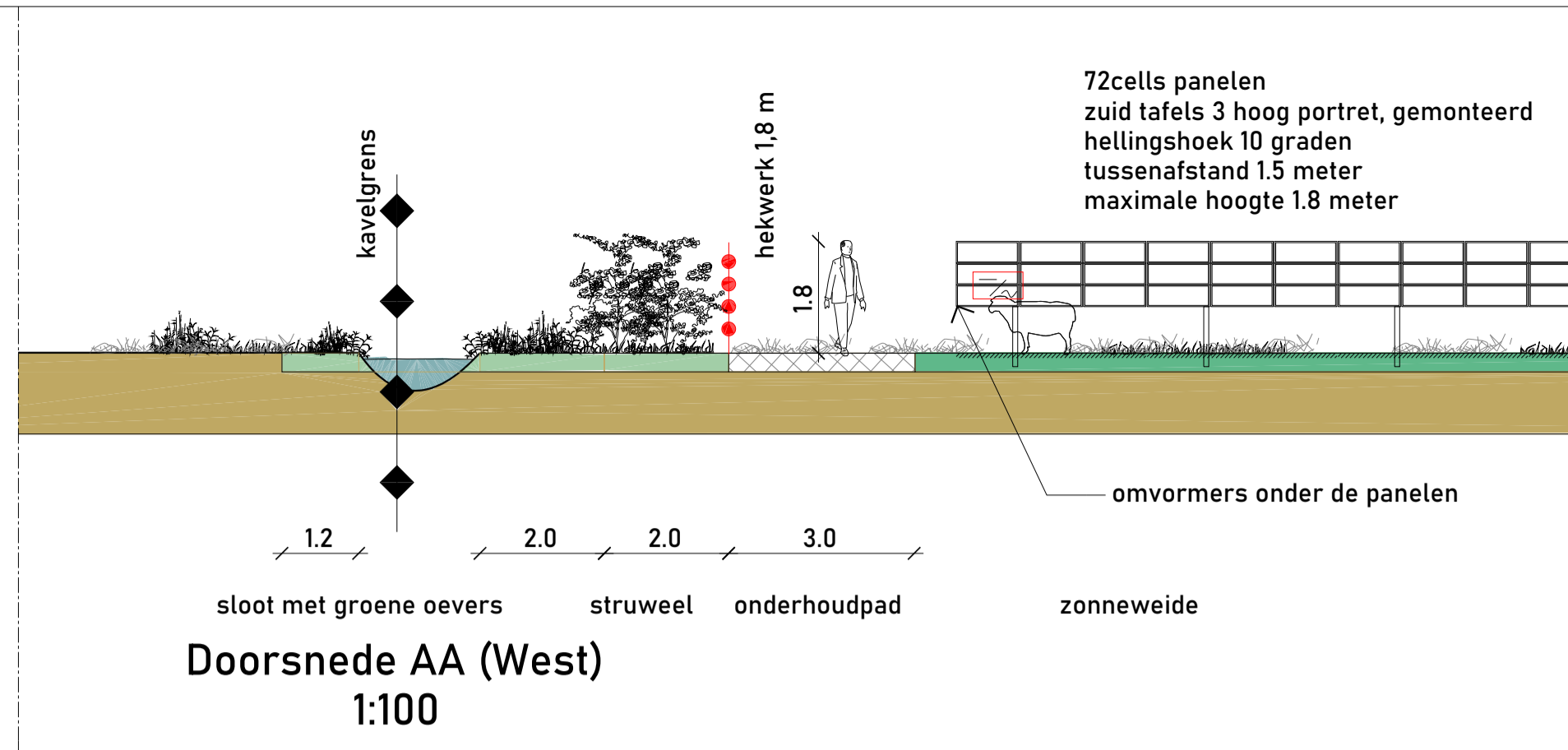
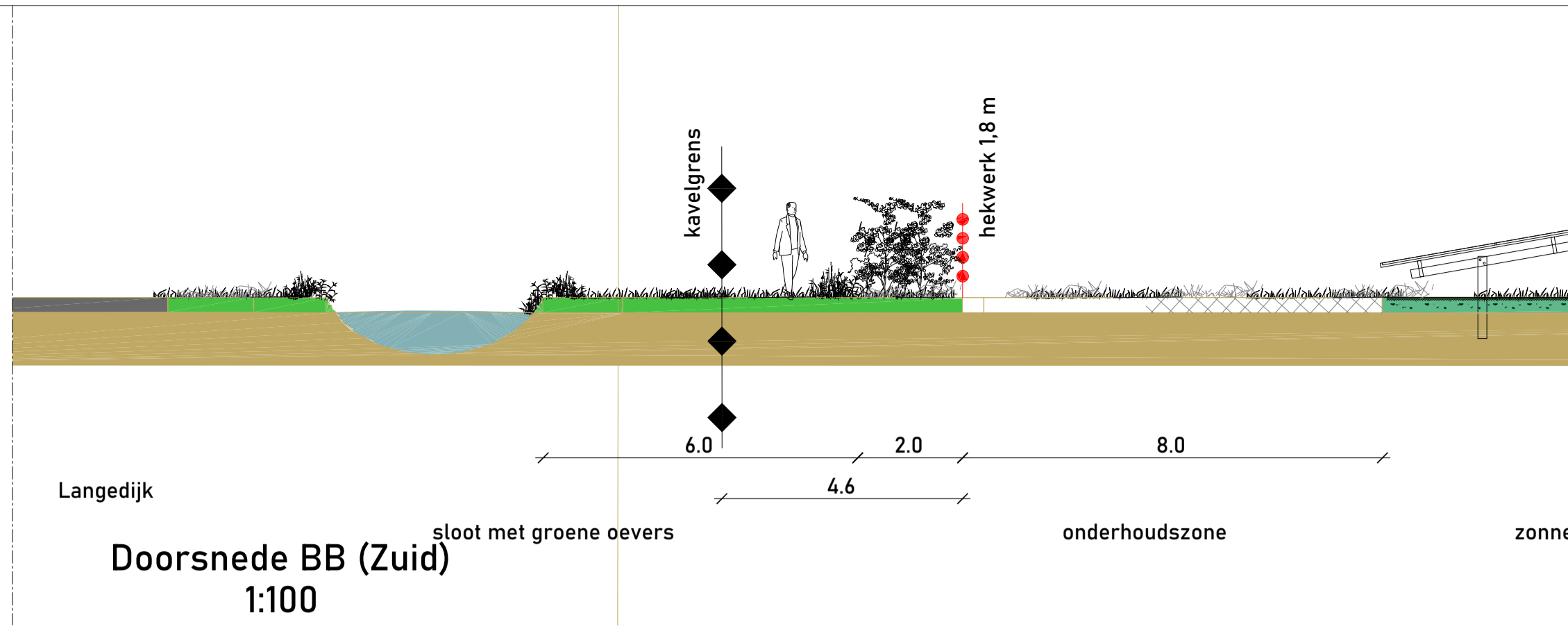


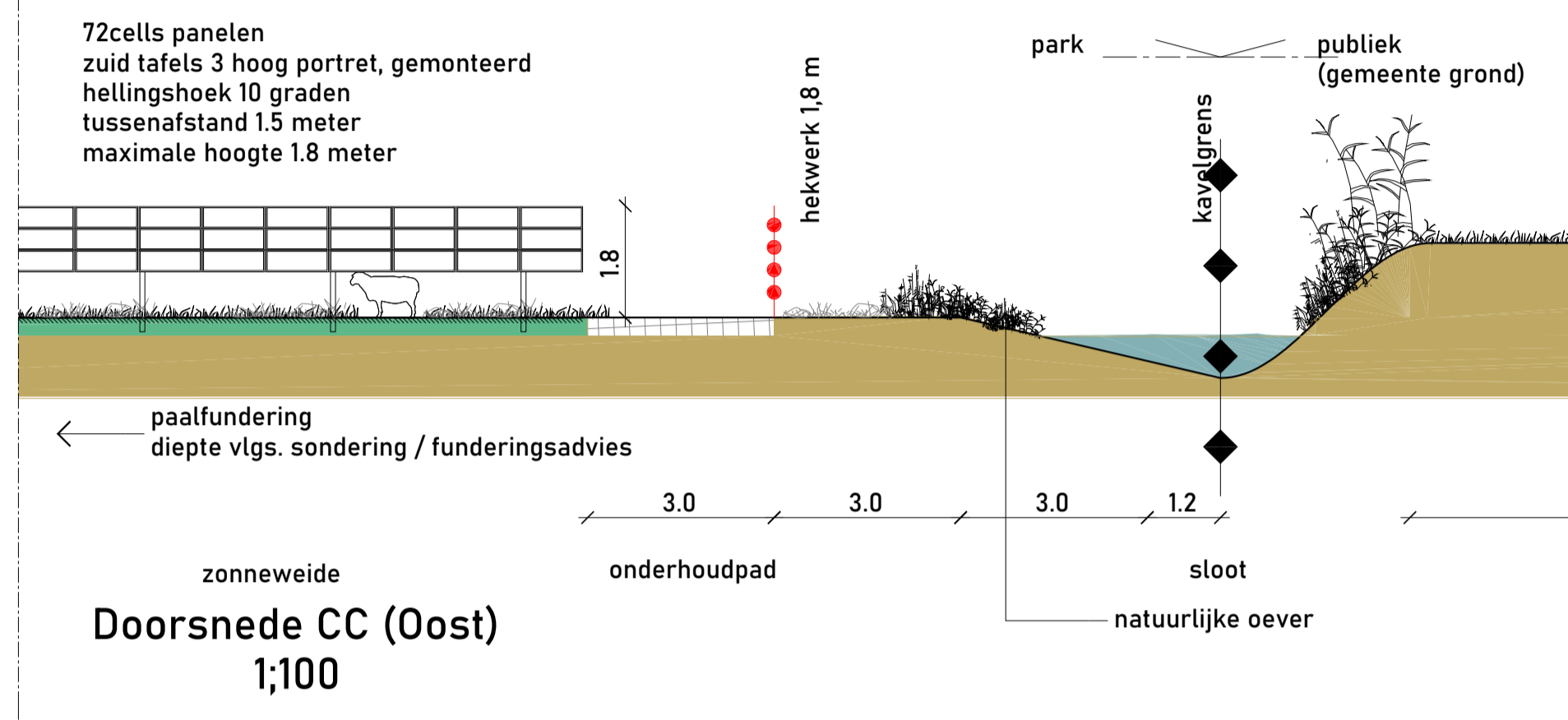
Plattegrond
1:1000



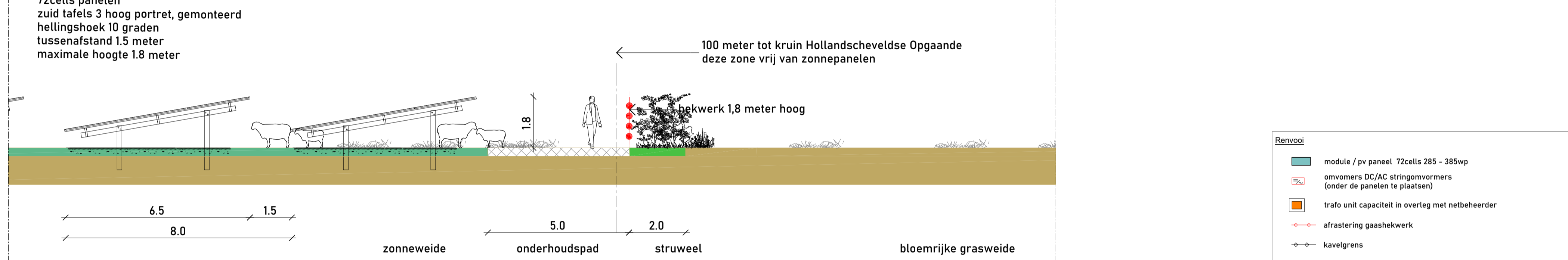
Doorsnede AA (West)
1:100



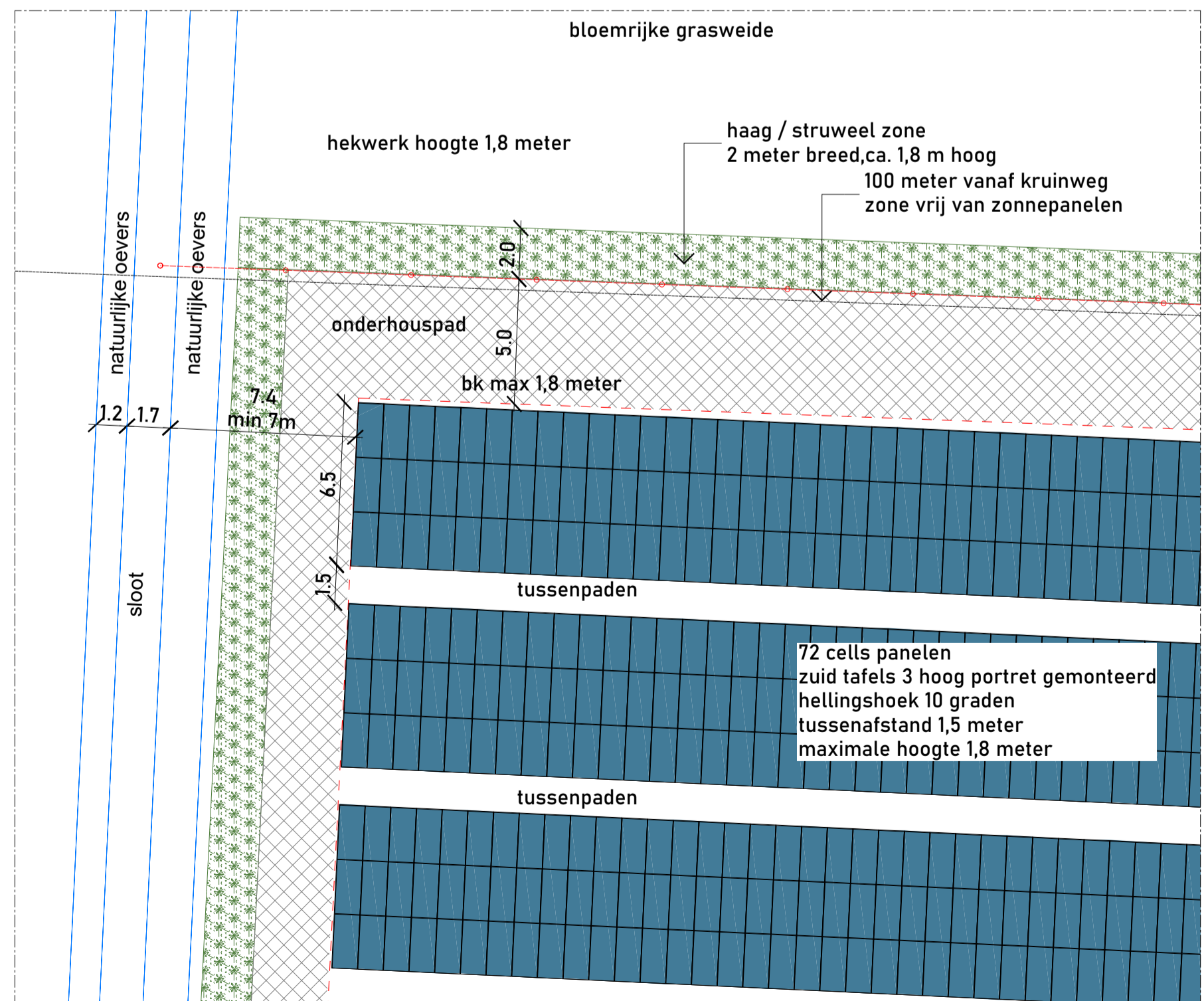
Doorsnede BB (Zuid)
1:100



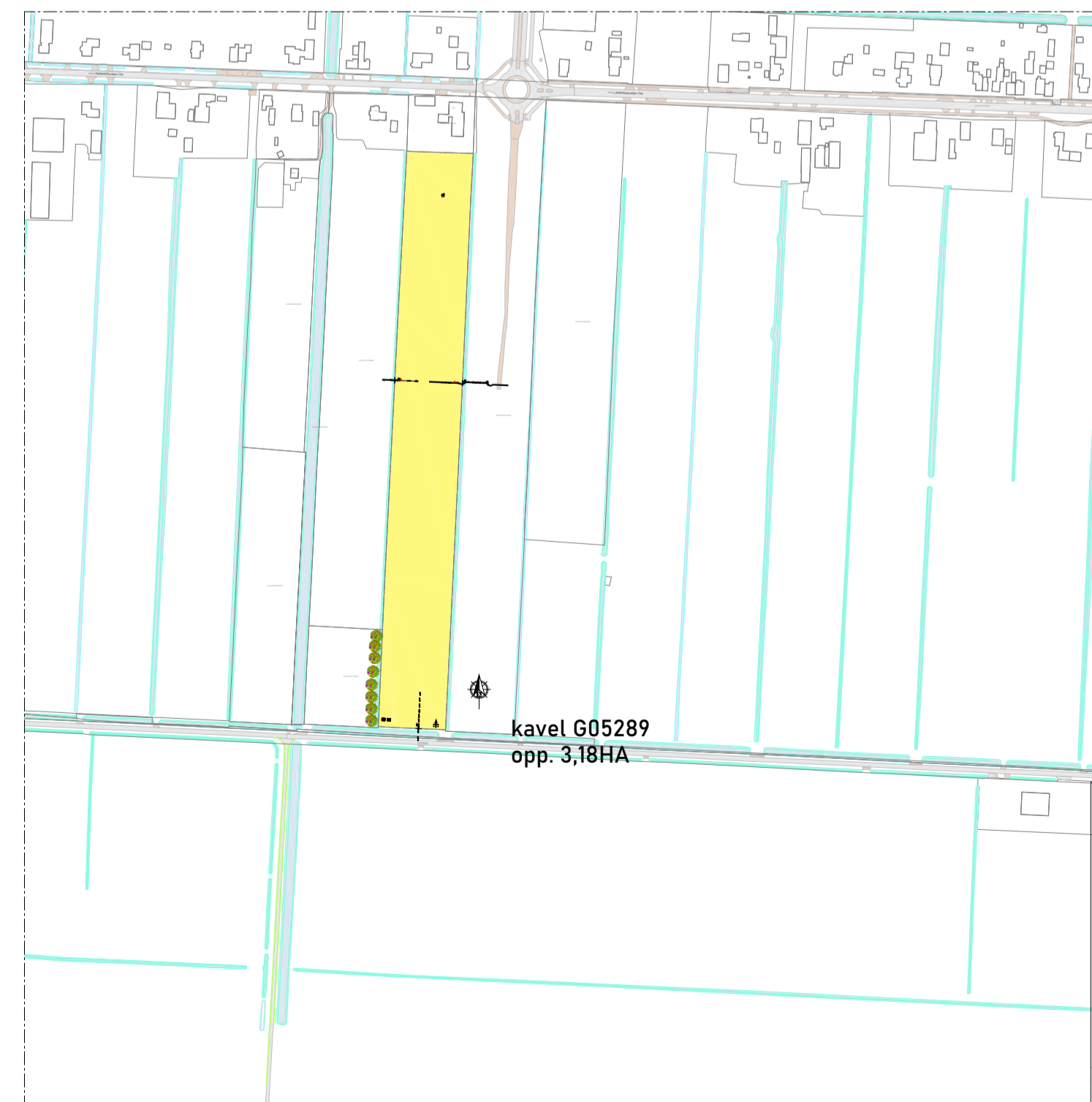
Doorsnede CC (Oost)
1:100



Doorsnede DD (Noord)
1:100



fragment
1:200



Situatie
1:5000

Renvooi

	module / pv paneel 72cells 285 - 385wp
	omvormers DC/AC stringomvormers (onder de panelen te plaatsen)
	trafo unit capaciteit in overleg met netbeheerder
	afrostering gashekwerk
	kavelgrens
	werkpaden
	toegangspoort

Project data		Kavel oppervlakte	3,18HA
		Park oppervlakte excl. werkpaden	2,06HA
Systeem data		Type zonnepanelen	Seraphin, Mono 72 cells 440Wp
		aantal zonnepanelen	6921 stuks
		vermogen	3,05 MWp
		situering	Zuid (183 graden)
Elektra data		omvormers	te bepalen door leverancier
		aantal omvormers	te bepalen door leverancier
		trafo units	capaciteit in overleg met netbeheerder
Constructie data		constructie eigenschappen	montage systeem 10 graden
		aantal panelen boven elkaar	3 stuks
		zon instelling / schaduw hoek	20,00° / 15,00°
		systeem lengte	vlgs. tekening
		funderingsconstructie	vlgs. opgave constructeur
		grond kwaliteit	vlgs. sonderingsrapport

zowel het sonderingsrapport als constructie berekening fundering volgen nog, deze zullen vlgs opgave gemeente worden aangeleverd voor start bouw overige constructie onderdelen vlgs. opgave leverancier.

omschrijving en adres van het werk

Zonnepark Langedijk Hoogeveen

Gemeente Hoogeveen

coördinaten
52°42'17,71"N 6°30'56,86"E

onderwerp	Onderdeel	zonnepark	
Zonnepark "Langedijk Hoogeveen" - plattegrond - doorsnede	tape	VERGUNNINGSTEKENING	
	Akkoord	TB Noord Advies BV.	
	Formaat	A0	
	Schaal	1:1000	
Getekend	B.W.	Datum	08/03/2019
aangepaste datum			24/11/2020
Project nummer			tekening nummer
19-040			DD1