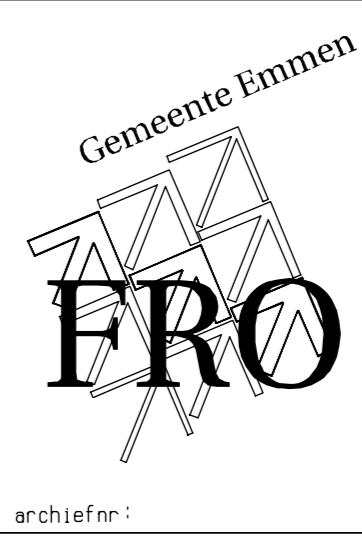
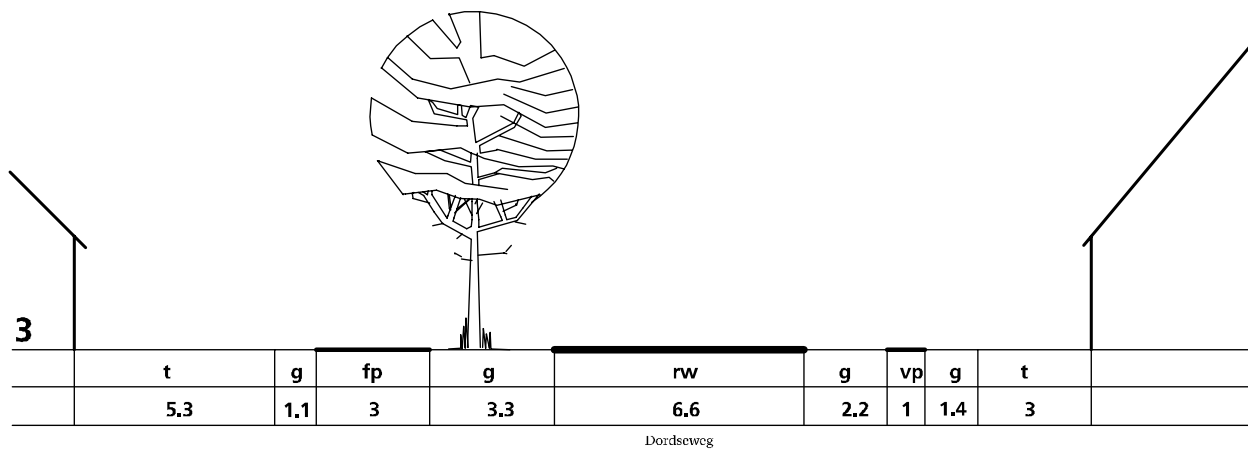
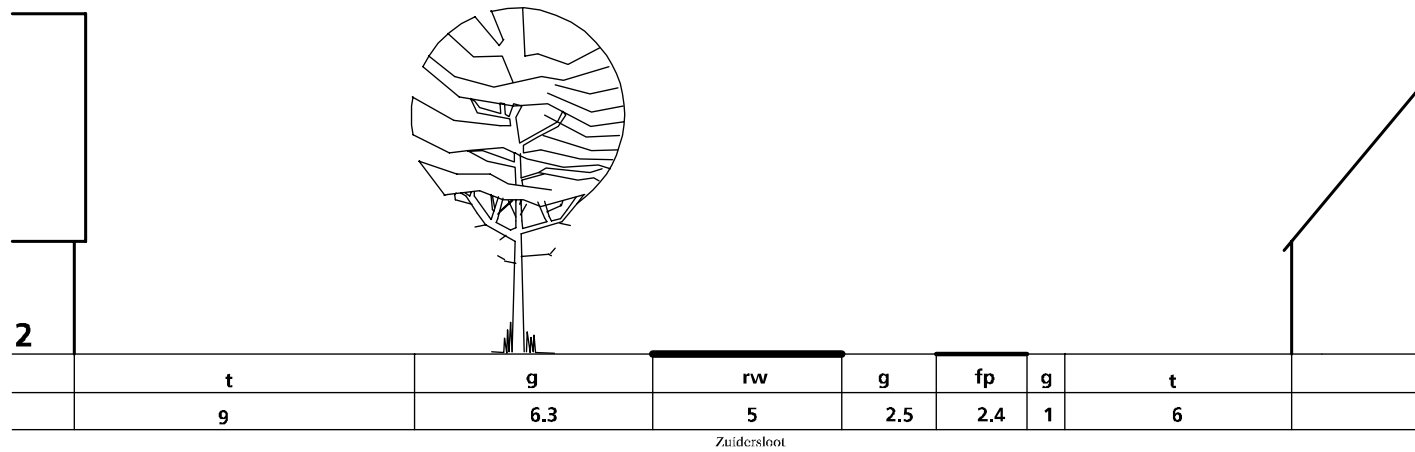
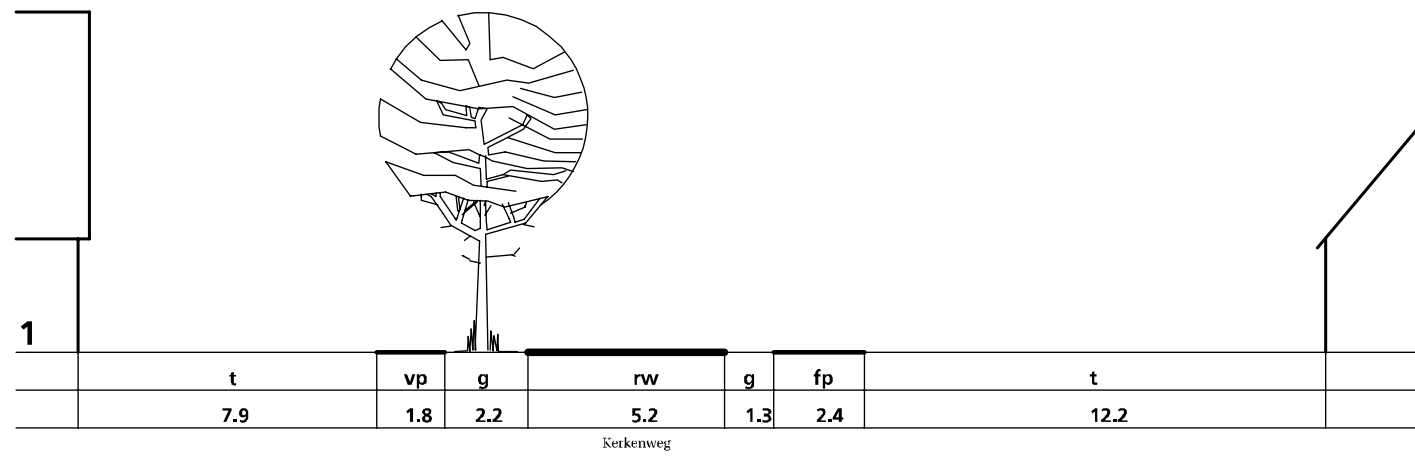


VASTGESTELD DOOR DE RAAD VAN DE
 GEMEENTE EMMEN BIJ BESLUIT VAN...
 25-06-2009
 DE GRIFFIER DE VOORZITTER



Dienst Beleid (BELE) afd. Fysiek Ruimtelijke Ontwikkeling (FRO)		gev. 08-10-2008 20-01-2009
bestemmingsplan "WETTEVEEN"		
schaal 1:1000 get. FT	datum 13-08-2008 form. A0	tekeningr. 08.090A-I

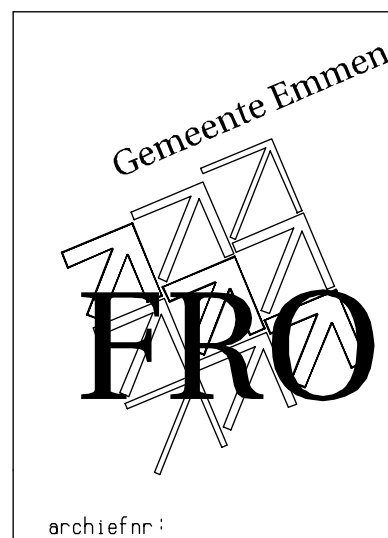


fp fietspad
 rw rijweg
 vp voetpad
 t tuin
 g groen

VASTGESTELD DOOR DE RAAD VAN DE
 GEMEENTE EMMEN BIJ BESLUIT VAN...

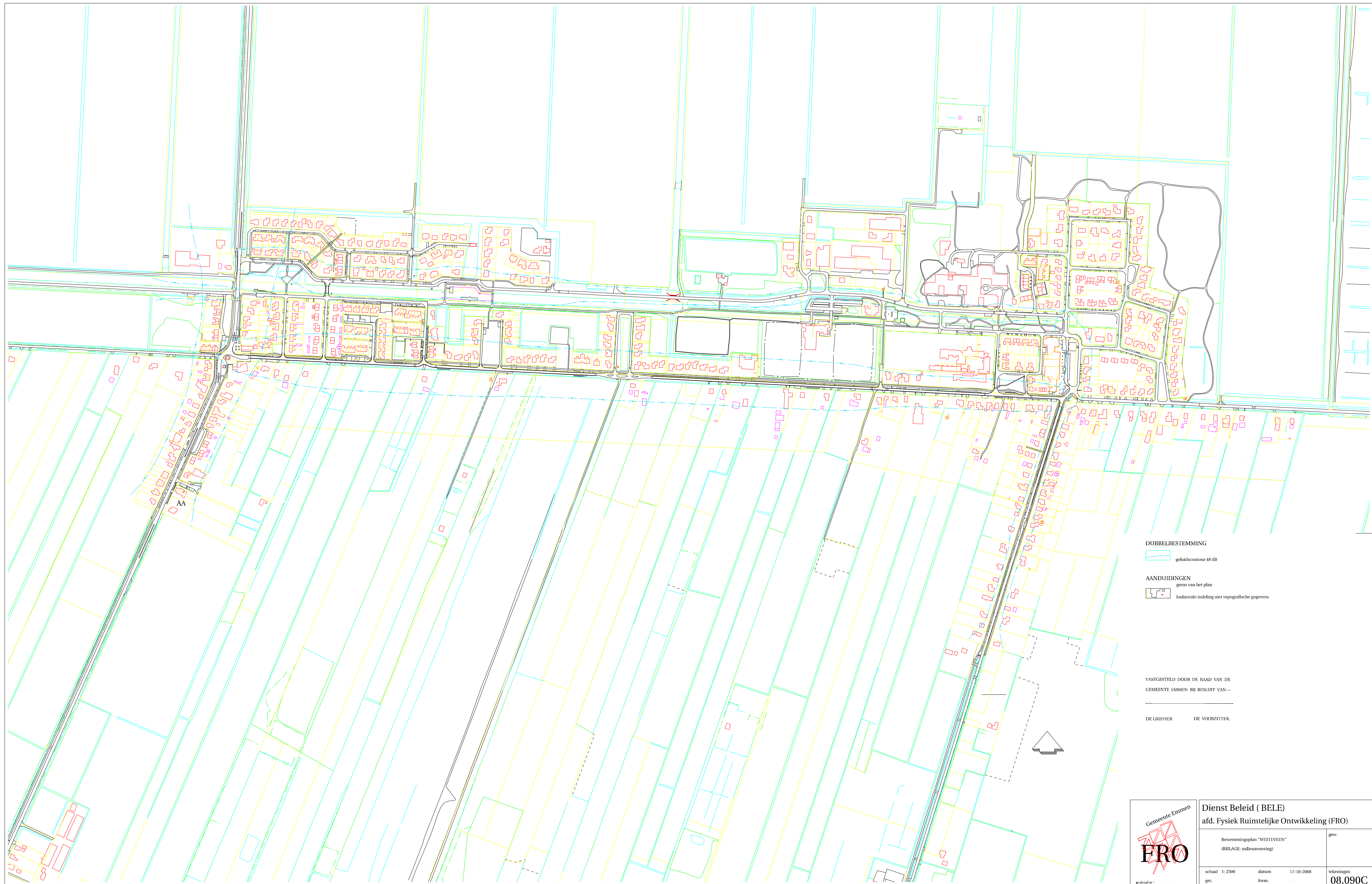
25-06-2009.....

DE GRIFFIER, DE VOORZITTER,



Dienst Beleid (BELE)
 afd. Fysiek Ruimtelijke Ontwikkeling (FRO)

bestemmingsplan "WEITEVEEN" dwarsprofielen		gew.
schaal 1:200	datum 22-10-2008	tekeningnr.
get. ft	form. A3	08.090C



DUBBELBESTEMMING
 getuisccontour 40 dB

AANDUIDINGEN
 grens van het plan
 kadastrale indeling met topografische gegevens

VASTGESTELD DOOR DE RAAD VAN DE
 GEMEENTE EMMEN BIJ BESLUIT VAN---

DE GRIFFIER DE VOORZITTER,

	Dienst Beleid (BELE) afd. Fysiek Ruimtelijke Ontwikkeling (FRO)			gev.
	Bestemmingsplan "WEIJEVEEN" (BILAGE: milieuzonering)			
schaal 1: 2500 get.	datum form.	17-10-2008	tekeningnr. 08.090C	

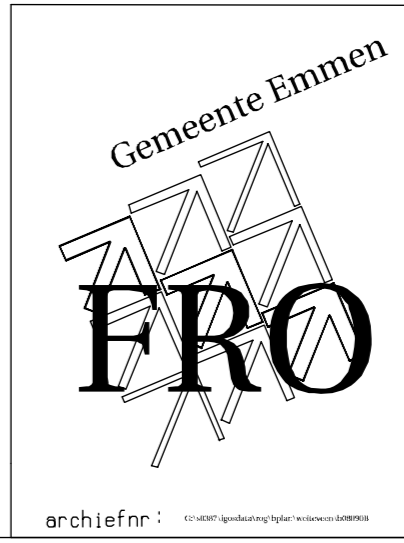


DUBBELBESTEMMING
WR-A WAARDE archeologie

AANDUIDINGEN
 - - - - - grens van het plan
 [Symbol] kadastrale indeling met topografische gegevens

VASTGESTELD DOOR DE RAAD VAN DE
 GEMEENTE EMMEN BIJ BESLIJF VAN...
25-06-2009

DE GRIFFIER DE VOORZITTER,



Dienst Beleid (BELE) afd. Fysiek Ruimtelijke Ontwikkeling (FRO)		gew.
Bestemmingsplan "WEITEVEEN" (archeologische dubbelbestemming)		tekeningnr. 08.090B
schaal 1:2500 get. JT	datum 11-09-2008 form. A0	

BESTEMMINGEN

A	AGRARISCH
BT	BEDRIJVEN
B	BEDRIJVENTERREIN
BO	BOS
C	CENTRUM
DH	DETAILHANDEL
G	GROEN
H	HORECA
M	MAATSCHAPPELIJK
M-ZOI	MAATSCHAPPELIJK zorginstelling
S	SPORT
V	VERKEER
V-V	VERKEER EN VERBLIJF
WA	WATER
W-A	WONEN aaneengesloten
W-TAE	WONEN twee aaneen
W-G	WONEN gestapeld
W-V	WONEN vrijstaand
W-VAB	WONEN voormalige agrarische bebouwing

AANDUIDINGEN

	grens van het plan
	kaartbegrenzing
	gevellijn
	bouwvlak
	kadastrale indeling met topografische gegevens
W-TAE	bestemmingscategorie
(b)	bestemmingsspecificatie
	aantal nog te realiseren woningen
	bestemmingsgrens
	verwijzing naar dwarsprofiel
	max. goothoogte in meters max. bouwhoogte in meters max. oppervlak aan bebouwing in m2's min. dakhelling in graden

gebied waarbinnen een aanduiding van kracht is

(hkw)	hovenier-kwekerij
(vv)	vuurwerk verkoop
(bw)	bedrijfswoning
(h-3)	horeca categorie 3
(bp)	begraafplaats
(m)	maatschappelijk
(zo)	zend- en ontvangstinstallatie
(ijs)	ijsbaan
(ev)	evenemententerrein
(kk)	karacteristieke bebouwing
(vm)	vulpunt motorbrandstof
(kk)	kleinschalig kamperen
(b2)	bedrijven milieucategorie 2
(b3)	bedrijven milieucategorie 3

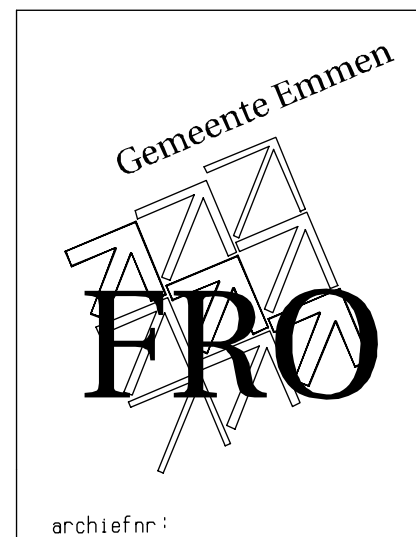
VASTGESTELD DOOR DE RAAD VAN DE
GEMEENTE EMMEN BIJ BESLUIT VAN..

25-06-2009.....

DE GRIFFIER, DE VOORZITTER,

DUBBELBESTEMMING

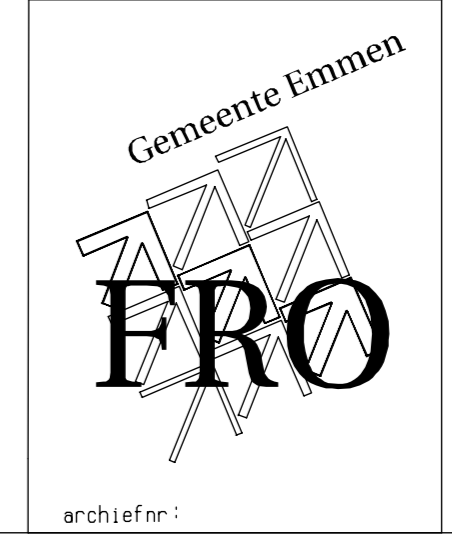
	WAARDE archeologie	ZIE KAART 08.090B
--	-----------------------	-------------------



Dienst Beleid (BELE)			
afd. Fysiek Ruimtelijke Ontwikkeling (FRO)			
bestemmingsplan "WEITEVEEN" renvooi			gew. 20-01-2009
schaal 1: 1000	datum 22-08-2008	tekeningnr.	
get. ft	form. A3	08.090A-IV	



VASTGESTELD DOOR DE RAAD VAN DE
 GEMEENTE EMMEN BIJ BESLUIT VAN...
 25-06-2009
 DE GRIFFIER DE VOORZITTER.



Dienst Beleid (BELE)		afd. Fysiek Ruimtelijke Ontwikkeling (FRO)	
bestemmingsplan "WETTEVEEN"		gew.	10-09-200 06-10-200 20-01-200 22-04-200
schaal 1:1000	datum 13-08-2008	tekeningnr.	
get.	form. A0		08.090A-