


Sigma Bouw & Milieu
Phileas Foggstraat 153
7825 AW Emmen

Tel. (0591) 65 91 28
Fax (0591) 65 93 25



www.sigma-bm.nl
E-mail info@sigma-bm.nl



100



Onderwerp: **verkennend milieukundig bodemonderzoek
Tramwijk N.Z. nr. 35 te Nieuw-Weerdinge**
Projectnummer: **10-M5172**
Opdrachtgever: **fam. Barenkamp**
Datum: **11 mei 2010**

Auteur	Paraaf	Gecontroleerd door	Paraaf	Datum	Status
Ing. A.D.M. van Wuykhuyse		Ing. M.J.A. van Wuykhuyse		11 mei 2010	Definitief

onderwerp **verkennd milieukundig bodemonderzoek Tramwijk N.Z.
nr. 35 te Nieuw-Weerdinge**
datum 11 mei 2010
projectnummer 10-M5172

in opdracht van fam. Barenkamp
Tramwijk N.Z. 35
7831 GD Nieuw-Weerdinge

uitgevoerd door Sigma Bouw & Milieu
Phileas Foggstraat 153
7825 AW Emmen
tel: (0591) 659128
fax:(0591) 659325



Sigma Bouw & Milieu is gecertificeerd volgens de norm NEN-EN-ISO 9001:2000, het uitvoeren van milieukundige bodemonderzoeken en geotechnische onderzoeken

Sigma Bouw & Milieu is gecertificeerd volgens "Beoordelingsrichtlijn voor het procescertificaat Monsterneming Bouwstoffenbesluit SIKB 1000 VKB protocol 1001: Monsterneming grond voor partijkeuringen"

Sigma Bouw & Milieu is gecertificeerd volgens "Beoordelingsrichtlijn voor het procescertificaat Veldwerk bij milieuhygiënisch bodemonderzoek SIKB 2000 VKB protocollen 2001, 2002 en 2018"

Sigma Bouw & Milieu is gecertificeerd volgens "Beoordelingsrichtlijn voor het procescertificaat Milieukundige begeleiding (water)bodemsaneringen en nazorg SIKB 6000, VKB protocol 6001: Milieukundige begeleiding landbodemsanering met conventionele methoden"

(het onderhavige onderzoek heeft uitsluitend betrekking op de beoordelingsrichtlijn BRL SIKB 2000, protocol 2001 en 2002)

INHOUD

1	INLEIDING	4
1.1	Algemeen	4
1.2	Aanleiding van het verkennd milieukundig bodemonderzoek	4
1.3	Doel van het onderzoek	4
1.4	Referentiekader van het onderzoek	4
1.5	Opbouw van het rapport	5
2	VOORONDERZOEK	6
2.1	Basisinformatie	6
2.2	Keuze type vooronderzoek	7
2.3	Standaard vooronderzoek	7
2.4	Hypothese	10
3	VELDONDERZOEK	11
3.1	Uitvoering van het veldonderzoek	11
3.2	Resultaten van het veldonderzoek	12
4	CHEMISCH-ANALYTISCH ONDERZOEK	14
4.1	Onderzoeksprogramma chemisch-analytisch onderzoek	14
4.2	Toetsingscriteria grond en grondwater	15
4.3	Analyseresultaten en interpretatie	16
4.3.1	Milieuhygiënische kwaliteit grond	16
4.3.2	Milieuhygiënische kwaliteit grondwater	19
6	CONCLUSIES EN AANBEVELINGEN	21
	Aanbevelingen	22
	Algemeen/opmerkingen/betrouwbaarheid	22
	LITERATUURLIJST	23
	COLOFON	24

BIJLAGEN

1. Topografisch overzicht (1:ca. 6.138)
2. Onderzoekslocatie met boorplan (1:500)
3. Boorbeschrijvingen
4. Analysecertificaten SGS BV
5. Wettelijk toetsingskader en achtergrondinformatie rekenmethode toetsingswaarden
6. Onafhankelijkheidsverklaring

1 INLEIDING

1.1 Algemeen

In opdracht van fam. Barenkamp is in april 2010 door Sigma Bouw & Milieu een verkennend milieukundig bodemonderzoek uitgevoerd op een deel van het perceel aan de Tramwijk N.Z. nr. 35 te Nieuw-Weerdinge (gemeente Emmen).

De plaats en situering van de onderzoekslocatie is weergegeven in bijlage 1 en 2.

In dit onderzoek worden allereerst de locatiegegevens, de historische gegevens ofwel het bodemgebruik in het verleden evenals de resultaten van eventuele voorgaande bodemonderzoeken besproken.

Vervolgens wordt de bodemopbouw, geologie en geohydrologie besproken. Op basis van de resultaten van het vooronderzoek is een onderzoekshypothese opgesteld. Het verdere onderzoek is op basis van deze hypothese uitgevoerd.

De onderzoeksresultaten worden geïnterpreteerd. Aan de hand van de interpretatie van de onderzoeksresultaten wordt een eindconclusie geformuleerd.

kwaliteitsborging:

Sigma Bouw & Milieu is gecertificeerd volgens de norm NEN-EN-ISO 9001:2000.

Het verkennend milieukundig bodemonderzoek is uitgevoerd volgens de richtlijnen uit het besluit uitvoeringskwaliteit Bodembeheer (KWALIBO). Zo is de gehanteerde onderzoeksstrategie opgesteld volgens de normen NEN-5725 en NEN-5749 en zijn de veld- en laboratoriumwerkzaamheden uitgevoerd volgens geldende beoordelingsrichtlijnen en accreditatieschema's.

De veldwerkzaamheden van Sigma Bouw & Milieu zijn verricht onder het procescertificaat BRL SIKB 2000 (Veldwerk bij milieuhygiënisch bodemonderzoek) waarvoor Sigma Bouw & Milieu is gecertificeerd en erkend door het ministerie van VROM. In het kader van het onderhavige onderzoek zijn de protocollen 2001 (plaatsen van handboringen en peilbuizen t.b.v. het nemen van grond- en grondwatermonsters) en 2002 (het nemen van grondwatermonsters) van toepassing.

Sigma Bouw & Milieu verklaart bij deze volledig onafhankelijk te zijn in de uitvoering van het onderzoek en op geen enkele wijze gerelateerd te zijn aan de eigenaar van het te onderzoeken terrein.

1.2 Aanleiding van het verkennend milieukundig bodemonderzoek

Aanleiding tot de uitvoering van dit verkennend milieukundig bodemonderzoek vormt de wens inzicht te verkrijgen in de kwaliteit van de bodem in verband met een geplande nieuwbouw van een woning op de onderzoekslocatie.

1.3 Doel van het onderzoek

Dit onderzoek heeft tot doel inzicht te verkrijgen in de milieuhygiënische kwaliteit van de bodem en vast te stellen of er sprake is van bodemverontreiniging. Aan de hand van dit onderzoek wordt inzicht verkregen in hoeverre het bodemgebruik van de locatie heeft geleid tot verontreiniging.

Op basis van de onderzoeksresultaten kan een milieuhygiënische beoordeling worden gegeven ten aanzien van de beoogde c.q. de toekomstige gebruiksmogelijkheden van de locatie.

Indien uit de onderzoeksresultaten blijkt dat er sprake is van bodemverontreiniging zal worden beoordeeld of vervolgonderzoek noodzakelijk geacht wordt.

1.4 Referentiekader van het onderzoek

Teneinde de kwaliteit van de grond op de onderhavige locatie juist in te schatten is de onderzoeksopzet van het bodemonderzoek gebaseerd op de onderzoeksstrategie voor verkennend bodemonderzoek, onderzoeksnorm NEN 5740 (literatuur 1).

1.5 Opbouw van het rapport

In het voorliggende rapport komen de volgende aspecten aan de orde:

- vooronderzoek, (hoofdstuk 2)
- veldonderzoek, (hoofdstuk 3)
- chemisch-analytisch onderzoek, (hoofdstuk 4)
- conclusies en aanbevelingen, (hoofdstuk 5).

2 VOORONDERZOEK

Het vooronderzoek wordt voorafgaand aan het feitelijke onderzoek (veld- en chemisch-analytisch onderzoek) uitgevoerd. Het vooronderzoek omvat het verzamelen van informatie over het vroegere en huidige gebruik van de onderzoekslocatie en de omgeving, onder meer gericht op het vinden van mogelijke bronnen van bodembelasting. Het vooronderzoek richt zich tevens op informatie betreffende de bodemgesteldheid en geohydrologie van de onderzoekslocatie.

De uitwerking van het vooronderzoek is gebaseerd op de leidraad bij het uitvoeren van verkennend, oriënterend en nader bodemonderzoek, onderzoeksnorm NEN 5725 (literatuur 9).

Afhankelijk van de aanleiding van het onderzoek en/of de initiële verdenking van een locatie wordt de diepgang van het vooronderzoek bepaald. De norm NEN 5725 onderscheidt hiermee drie verschillende typen vooronderzoek te weten: 1) een beperkt vooronderzoek, 2) een standaard vooronderzoek of 3) een uitgebreid vooronderzoek.

Om te kunnen bepalen welk type vooronderzoek van toepassing is moet van de locatie eerst de basisinformatie worden verzameld, vervolgens wordt de aanleiding van het onderzoek vastgesteld en ten slotte wordt de mate van verdachtheid van de locatie bepaald.

2.1 Basisinformatie

In tabel 2.1 is een overzicht van de basisinformatie weergegeven.

tabel 2.1 overzicht basisinformatie

adres	Tramwijk N.Z. nr. 35
plaats	Nieuw-Weerdinge
gemeente	Emmen
topografisch overzicht	Zie bijlage 1
coördinaten	X = 260.316 Y=540.594
kadastrale aanduiding	Gemeente Emmen Sectie AC nr. 347 (ged.)
oppervlakte onderzoekslocatie (beoogd bouwblok)	150 m ²
toekomstig bodemgebruik	woning
huidig bodemgebruik	tuin/oprit/agrarische grond
voormalig bodemgebruik	tuin/oprit/agrarische grond
ophogingen/dempingen/stortingen	mogelijk gedempte wijk langs
opvullingen en verhardingen	de Tramwijk N.Z.
toepassing van asbesthoudende bouw-, bodem- of verhardingsmaterialen	niet bekend, in de bestaande bebouwing niet uitgesloten
voorgaand bodemonderzoek op de onderzoekslocatie	niet bekend
voorgaand bodemonderzoek in de omgeving	niet bekend

De onderzoekslocatie is gelegen in de lintbebouwing van Nieuw-Weerdinge. De topografische ligging van de onderzoekslocatie is weergegeven in bijlage 1.

De onderzoekslocatie betreft een deel van het perceel gelegen aan de Tramwijk N.Z. nr. 35 te Nieuw-Weerdinge.

Op de locatie bevindt zich een bestaande woning. Ten zuiden van de woning bevindt zich een met gebroken puin en grind verharde oprit. Het overige onbebouwde deel van de locatie is grotendeels onverhard en als tuin in gebruik.

De opdrachtgever is voornemens om ten zuiden van de bestaande woning de nieuwbouw van een woning te realiseren.

Het onderhavige onderzoek heeft alleen betrekking gehad op het terreindeel ter plaatse van de nieuw te bouwen woning (bouwblok). De onderzoekslocatie, het beoogde bouwblok, is momenteel onbebouwd. Op een deel van de onderzoekslocatie loopt een met puin en grind verharde oprit. Een deel van de onderzoekslocatie is als tuin in gebruik en een deel betreft agrarische grond. De onderzoekslocatie, het beoogde bouwblok, heeft een oppervlakte van ca. 150 m² (zie bijlage 2).

In de directe omgeving van de locatie bevinden zich woningen en agrarische percelen in de lintbebouwing.

Aan de oostzijde grenst de onderzoekslocatie aan de Tramwijk N.Z. en tegenovergelegen woningen. Aan de zuid- en westzijde grenst de onderzoekslocatie aan omliggende agrarische percelen. Aan de noordzijde grenst de onderzoekslocatie aan een naastgelegen woning (Tramwijk N.Z. 37).

2.2 Keuze type vooronderzoek

Het onderhavige bodemonderzoek betreft een verkennend bodemonderzoek in het kader van een aan te vragen bouwvergunning alsmede in het kader van een wijziging bestemmingsplan. Op basis van de beschikbare basisinformatie en de bekende activiteiten op de locatie is de onderzoekslocatie op voorhand als een milieuhygiënisch onverdachte locatie te beschouwen.

Op basis van het stroomschema (figuur 1 blz.14) uit de NEN 5725 wordt in dit geval een standaard vooronderzoek volgens hoofdstuk 6 uit de NEN 5725 uitgevoerd.

2.3 Standaard vooronderzoek

Het standaard vooronderzoek omvat het verzamelen van informatie over vijf onderzoeksaspecten, te weten: 1) het voormalige bodemgebruik, 2) het huidige bodemgebruik, 3) het toekomstige bodemgebruik, 4) bodemopbouw en geohydrologie en 5) (financieel-) juridische situatie.

De hieronder vermelde historische gegevens zijn ontleend aan gegevens die door de opdrachtgever zijn verstrekt alsmede gegevens uit het milieearchief van de gemeente Emmen, het bodemloket, topografische kaarten en het bestand van de Kamer van Koophandel.

Het uitgevoerde vooronderzoek heeft betrekking tot de onderhavige onderzoekslocatie alsmede de aangrenzende percelen binnen een straat van 25 meter.

voormalige bodemgebruik

bodemgebruik in het verleden tot heden: (bron: opdrachtgever/gemeente/topografische kaarten)

- Op de locatie Tramwijk N.Z. nr. 35 bevindt zich voor zover bekend reeds geruime tijd een woning. De onderhavige onderzoekslocatie, het beoogde bouwblok, is voor zover bekend niet eerder bebouwd geweest. Voor zover bekend is dit terreindeel in het verleden als tuin en als agrarische grond in gebruik geweest.
- Op basis van oude topografische kaarten vanaf 1930 is op de locatie reeds bebouwd met een woning.
- Ten behoeve van de bestaande woning is voor zover bekend een bouwvergunning verleend.
- Ten behoeve van de onderzoekslocatie is voor zover bekend geen Hinderwet- of Milieuvergunning verleend.

onder- of bovengrondse brandstoftanks: (bron: opdrachtgever/gemeente)

- Voor zover bekend bevinden zich- en hebben zich in het verleden op onderzoekslocatie geen boven- of ondergrondse brandstoftanks bevonden. Gegevens omtrent voormalige boven- of ondergrondse brandstoftanks zijn niet bekend.

aanwezigheid van asbest

(bron: opdrachtgever/gemeente)

- Het gebruik van asbesthoudend materiaal in de bestaande woning is niet uitgesloten.

voormalige en huidige potentieel belastende agrarische en bedrijfsactiviteiten

(bron: opdrachtgever/ gemeente/bodemloket)

- Voor zover bekend hebben op de onderzoekslocatie, het beoogde bouwblok, geen (bedrijfs)matige activiteiten plaatsgevonden.
- Voor zover bekend hebben in het verleden op de onderzoekslocatie, t.p.v. het beoogde bouwblok, geen potentieel bodembedreigende activiteiten (verbranding afval, opslag van gevaarlijke stoffen etc.) plaatsgevonden.
- Voor zover bekend hebben in het verleden op de onderzoekslocatie geen potentieel bodembedreigende calamiteiten plaatsgevonden.
- In de directe omgeving van de onderzoekslocatie bevinden zich woningen en agrarische gronden in de lintbebouwing.
Het is op voorhand onbekend of activiteiten in de directe omgeving negatieve invloed hebben (gehad) op de bodemkwaliteit t.p.v. de onderhavige onderzoekslocatie.

verrichte handelingen met grond, verhardingsmateriaal en/of afval:

(bron: opdrachtgever/gemeente)

- Aan de oostzijde van de locatie, langs de Tramwijk N.Z., bevindt zich een gedempte wijk. Het is niet bekend waarmee de wijk is gedempt. Voor zover bekend bevinden zich op de onderzoekslocatie, het beoogde bouwblok, geen gedempte watergangen/sloten.
- Voor zover bekend is er in het verleden t.p.v. de locatie geen gebiedsvreemde grond (ophogingen), verhardingsmateriaal en/of afval opgebracht.

ondergrondse infrastructuur in het heden verleden: (bron: opdrachtgever)

- Voor zover bekend bevindt zich op de onderzoekslocatie ondergrondse infrastructuur.

archeologische waarden:

(bron: gemeente/provincie)

- geen informatie

niet gesprongen explosieven:

(bron: gemeente/provincie)

- geen informatie

huidige bodemgebruik

huidige bodemgebruik van de locatie: (bron: opdrachtgever/terreininspectie)

- In de huidige situatie is de onderzoekslocatie onbebouwd, deels verhard met een oprit (gebroken puin/grind), deels onverhard en als tuin en agrarische grond in gebruik.

aanwezigheid van asbest:

(bron: opdrachtgever/terreininspectie)

- Het gebruik van asbesthoudend materiaal in de bestaande woning is niet uitgesloten.

huidige verdachte/bedrijfsmatige/bodembelastende activiteiten:

(bron: opdrachtgever/gemeente)

- Op de onderzoekslocatie, binnen het beoogde bouwblok, vinden geen verdachte-, bedrijfsmatige- of bodembelastende activiteiten plaats.

verhardingslagen:

(bron: opdrachtgever/terreininspectie)

- De onderzoekslocatie is deels verhard met gebroken puin en grind.

toekomstige bodemgebruik

geplande herinrichting/ bouwplannen:

(bron:opdrachtgever)

- Op de locatie de nieuwbouw van een woning gepland.

geplande bedrijfsactiviteiten:

(bron:opdrachtgever)

- niet bekend

geplande potentieel bodemverontreinigende activiteiten:

(bron:opdrachtgever)

- niet bekend

geologie en bodemsamenstelling:

De ondiepe geologie in het onderzoeksgebied is afgeleid van de Grondwaterkaart van Nederland, Emmen / Ter Apel, kaartblad 17 oost en 18 west. (TNO/DGV 1989).

Hoewel de dikte van de verschillende lagen van plaats tot plaats kan variëren is de volgorde van de aangetroffen lagen in het onderzoeksgebied constant.

De lithostratigrafie wordt in het onderstaande beschreven.

De bovenste laag, de deklaag, (ca. 11 m+NAP) is in het boven Holoceen afgezet. De holocene veenafzettingen zijn in het gebied Emmen slechts plaatselijk aanwezig, alleen in beekdalen.

De bovenste laag, het holocene pakket, is van plaats tot plaats zeer wisselend van opbouw.

Het holocene-pakket bestaat voornamelijk uit afzettingen van de formatie van Drenthe en Twente.

De formatie van Drenthe bestaat voornamelijk uit keileem evenals uit fijne tot grove zanden.

De formatie van Twente bestaat uit fluvioperiglaciale zanden en beekzanden, bestaande uit matig fijn tot matig grof, soms lemig, zand. Plaatselijk komen gyttalaagjes en grindafzetting (Scandinavisch materiaal) voor. Plaatselijk komen, door de wind afgezette, dekzanden voor, het betreft zeer fijne tot matig fijne, leemarme zanden.

De deklaag heeft een dikte welke varieert van enkele decimeters tot ca. 20 meter (nabij het Hunzedal).

Onder de deklaag bevindt zich een fijne tot matig fijne zandlaag bestaande uit afzettingen van de formaties van Peelo en Eindhoven. Deze fijne zandlaag heeft een dikte van ca. 30 meter.

De formatie van Peelo bestaat uit fijne soms sterk lemige zanden met weinig klei.

De formatie van Eindhoven bestaat voornamelijk uit eolische fijne tot zeer fijne zanden met plaatselijk grind, leem en veen.

Op grotere diepte, van ca. 20 m-NAP tot 60 m-NAP bevinden zich matig fijne tot grove zanden behorende tot de formatie van Urk. Plaatselijk is, vooral in het oosten, in dit pakket Cromer-klei afgezet.

geohydrologie:

Voor de beschrijving van de geohydrologie in het onderzoeksgebied is gebruik gemaakt van de Grondwaterkaart van Nederland, Emmen / Ter Apel, kaartblad 17 oost en 18 west. (TNO/DGV 1989).

De geschematiseerde geohydrologische opbouw is gebaseerd op lithologische-, hydrochemische- en geofysische gegevens.

Gezien de beperkte verbreiding van scheidende lagen en aaneensluiting van de scheidende lagen, bestaan regionaal grote verschillen in de samenstelling en de dikte van de aanwezige watervoerende pakketen.

In tabel 2.2 is de geohydrologische opbouw weergegeven.

tabel 2.2 Geohydrologische opbouw

diepte m-mv	beschrijving	formatie	eenheid
0-20	slibhoudende fijne zanden, veen, keileem	Drenthe/Twente	deklaag
20-115	fijn tot matig fijne zanden	o.a. Urk II, Peelo Eindhoven	1 ^e +2 ^e +3 ^e watervoerend pakket
115-175	kleien en zanden	Harderwijk	3 ^e scheidende laag

De grondwaterstromingsrichting van het freatisch grondwater is in dit onderzoek niet vastgesteld.

(financieel-) juridische situatie

In tabel 2.3 zijn de financieel- juridische aspecten weergegeven.

tabel 2.3 financierjuridische aspecten

kadastrale gegevens	gemeente Emmen, sectie AC, nummer 347 (ged.)
opdrachtgever/ belanghebbende rechtspersonen	-

2.4 Hypothese

Volgens de onderzoeksnorm NEN 5740 dient, m.b.t. de aanwezigheid van eventuele bodemverontreiniging, vooraf een onderzoekshypothese te worden opgesteld. De hypothese kan worden opgesteld op basis van bekende (historische) gegevens, uit de betrokken informatie kan blijken dat de onderzoekslocatie, vooraf, als "verdacht" of "onverdacht" wordt aangemerkt.

Op basis van de historische informatie uit het vooronderzoek blijkt dat de locatie Tramwijk N.Z. nr. 35 te Nieuw-Weerdinge in het verleden voor zover bekend een woonbestemming heeft gehad. Voor zover bekend hebben op de onderzoekslocatie, het beoogde bouwblok, geen bodembedreigende- of bedrijfsmatige activiteiten plaatsgevonden. De onderzoekslocatie, het beoogde bouwblok, is in eerste aanleg als milieuhygiënisch "onverdacht" aangemerkt. Op basis van deze hypothese is het bodemonderzoek op de onderzoekslocatie uitgevoerd conform de bijbehorende onderzoeksstrategie, volgens NEN 5740, paragraaf 5.1, strategie voor onverdachte locaties (ONV) (literatuur 1).

In tabel 2.4 is de gehanteerde onderzoeksstrategie weergegeven.

tabel 2.4 gehanteerde onderzoeksstrategie

(deel)locatie	mogelijke verontreiniging		onderzoeksstrategie
	grond	grondwater	
bouwblok	geen	geen	ONV

Bij de toetsing van de hypothese wordt een enkele overschrijding van de achtergrondwaarde geïnterpreteerd als "onverdachte locatie". Dit geldt vooral voor parameters welke van nature verhoogd aanwezig zijn en de achtergrondwaarde overschrijden. Opgemerkt dient te worden dat asbestanalyses geen deel uitmaken van uitgevoerde analyses in het kader van de NEN-5740. Grond- puin- en verhardingsmateriaal op de onderzoekslocatie is in dit onderzoek visueel beoordeeld op de aanwezigheid van asbesthoudend materiaal. Tevens dient opgemerkt te worden dat eventueel aanwezig puinmateriaal en/of (half)verhardingsmaterialen niet chemisch-analytisch zijn onderzocht.

3 VELDONDERZOEK

In dit hoofdstuk wordt het uitgevoerde veldwerkonderzoeksprogramma beschreven. Daarnaast worden de resultaten van het veldonderzoek weergegeven.

3.1 Uitvoering van het veldonderzoek

Het veldonderzoek is uitgevoerd onder procescertificaat BRL SIKB 2000 en conform de eisen uit de VBK-protocollen 2001 en 2002.

Het onderzoeksprogramma is ruimtelijk weergegeven in bijlage 2. In deze bijlage zijn alle geplaatste boringen geprojecteerd.

plaatsen van boringen en peilbuis

Het uitvoeren van boringen, het plaatsen van de peilbuis en het nemen van grondmonsters heeft plaatsgevonden op 14 april 2010.

Het bemonsteren van het grondwater is conform NEN-5740 een week tijd na plaatsing van de peilbuis op 23 april 2010 uitgevoerd.

De veldwerkzaamheden zijn uitgevoerd door dhr. A. van Wuykhuyse erkende en geregistreerde veldwerker/monsternemer van Sigma Bouw & Milieu te Emmen. Bedrijfs- en persoonerkenningen zijn weergegeven op de internetsite van Bodem+ (<http://www.sinternovem.nl/bodemplus/erkenningen>). Een onafhankelijkheidsverklaring is opgenomen in bijlage 6.

Voorafgaand aan het plaatsen van boringen is een locatie-inspectie gehouden. Op basis van de locatie-inspectie is op de locatie een met puin- en grind verharde oprit aangetroffen. Opgemerkt wordt dat de onderzoekslocatie deels is begroeid met gras wat de inspectie heeft belemmerd.

Alle geplaatste boringen zijn zodanig ruimtelijk verspreid over de onderzoekslocatie dat een representatieve indruk van de onderzoekslocatie wordt verkregen.

Alle boringen zijn uitgevoerd met behulp van een edelmanboor en geplaatst conform de eisen uit het VKB-protocol 2001.

De positionering van alle boringen is weergegeven in bijlage 2.

In totaal zijn, gelijkmatig verdeeld, op de onderzoekslocatie zes boringen geplaatst. Alle boringen zijn doorgezet tot in de aanwezige deklaag (0.5 m-mv). Twee boringen zijn doorgezet 2.0 m-mv.

Eén boring is doorgezet tot in het freatisch grondwater, deze boring is ten behoeve van de bemonstering van het grondwater afgewerkt met een peilbuis, filtertraject van ca. 2.5-3.5 m-mv.

De geplaatste peilbuis is opgebouwd uit 1 meter HDPE peilfilter omstort met filtergrind.

Het filtergrind zorgt voor een goede instroming van het grondwater in het filter, daarnaast voorkomt het dat het filter dichtslibt. Het peilfilter bevindt zich in dit geval, vanwege de aanwezigheid van keien in de ondergrond) snijdend met het grondwaterniveau.

Boven het peilfilter bevindt zich blinde HDPE opzetbuis, omstort met bentoniet (zweklei).

De zweklei dient ervoor te zorgen dat toestroming vanuit de bovengrond wordt voorkomen.

De peilbuis is geplaatst conform de eisen uit het VKB-protocol 2001.

monstername grond

Het vrijkomende bodemmateriaal is zintuiglijk beoordeeld op bodemkundige eigenschappen, o.a. de korrelgrootteverdeling (textuur), kleur en eventueel aanwezige verontreinigingskenmerken.

Na de zintuiglijke beoordeling is het bodemmateriaal in trajecten van 0.5 meter of per afwijkende bodemlaag bemonsterd.

Grondmonsters zijn genomen conform de eisen uit het VBK-protocol 2001.

monstername grondwater

Om een representatief grondwatermonster te verkrijgen is de peilbuis, na plaatsing en voor monstername, grondig (3 maal de inhoud van het peilfilter) afgepompt. Voorafgaand aan de bemonstering is de grondwaterstand t.o.v. het maaiveld ingemeten.

Grondwatermonsters zijn genomen conform de eisen uit het VBK-protocol 2002.

Tijdens de monstername van het grondwater is in het veld de zuurgraad (pH) en de elektrische geleidbaarheid (EGV) bepaald.

3.2 Resultaten van het veldonderzoek

Bodemopbouw

De boorprofielbeschrijvingen van alle verrichte boringen met bijbehorende zintuiglijke waarnemingen zijn grafisch uitgewerkt en opgenomen in bijlage 3.

In tabel 3.1 is op basis van de waarnemingen de lokale bodemopbouw beschreven.

tabel 3.1 lokale bodemopbouw

bodemlaag m-mv	hoofdbestanddeel	Toevoeging	Kleur
0.0-0.5	zand	matig fijn, matig/sterk humeus	donkerbruin
0.5-1.1	veen		donkerbruin
1.1-3.5	zand	matig fijn, humusarm	crème/grijs

Veldmetingen grondwater

De resultaten van de veldwaarnemingen van het grondwater zijn in tabel 3.2 weergegeven.

tabel 3.2 veldwaarnemingen grondwater

Peilbuis	filtertraject m-mv	grondwaterstand m-mv	voorpompen liter	pH mol/liter	geleidingsvermogen mS/m
1	2.5-3.5	1.09	10	6.71	960

Zintuiglijke waarnemingen

grond

Het bij de boringen vrijkomende bodemmateriaal is zintuiglijk beoordeeld op eventuele afwijkingen. De zintuiglijke waarnemingen zijn omschreven en grafisch weergegeven in bijlage 3. De zintuiglijke waarnemingen van het bodemmateriaal zijn in tabel 3.3 beschreven.

Tabel 3.3 Zintuiglijke waarnemingen grond

Boring	Diepte m-mv	zintuiglijke waarnemingen
2	maaiveld	puinlaag
3	0.0-0.5	puinsporen
6	0.0-0.5	puinsporen

grondwater

Het bemonsterde grondwater bevatte geen zintuiglijk waarneembare afwijkingen.

asbest

Tijdens de locatie-inspectie is aandacht geschonken aan de aanwezigheid van asbest op het maaiveld, hierbij is op het maaiveld geen asbestverdacht materiaal aangetroffen.

Het opgeboorde monstermateriaal (grond) is zintuiglijk beoordeeld op de aanwezigheid van asbesthoudend materiaal. Op basis van zintuiglijke waarnemingen van het opgeboorde monstermateriaal is geen asbestverdacht materiaal aangetroffen. Hierbij wordt opgemerkt dat in dit onderzoek handboringen zijn uitgevoerd met een 7 cm edelman boor de trefkans op het aantreffen van asbesthoudend materiaal (t.g.v. verdringing van materiaal) is kleiner dan bij het graven van inspectiegaten volgens NEN-5707. Bij het graven van proefgaten of proefsleuven ontstaat een beter beeld van eventueel aanwezig bodemvreemd materiaal.

Met nadruk wordt vermeld dat onderzoek naar de aanwezigheid van asbest in de bodem geen onderdeel uitmaakt van het onderhavige onderzoek dat volgens NEN-5740 is uitgevoerd. Het onderhavige onderzoek kan daarom geen uitspraak doen over de aan- of afwezigheid van asbest in de bodem op de onderhavige locatie. Opgemerkt dient te worden dat geen asbestanalyses van grond en/of puin e.d. hebben plaatsgevonden. Asbestanalyses maken geen deel uit van verkennend bodemonderzoek in het kader van de NEN-5740. Tevens wordt opgemerkt dat de zintuiglijke beoordeling op asbest en de locatie-inspectie niet opgevat dient te worden als een onderzoek uitgevoerd op basis van NEN-5707 (asbestonderzoek in grond) en/of NEN-5897 (monsterneming en analyse van asbest in onbewerkt bouw- en sloopafval en recyclinggranulaat).

Overigens wordt in algemene zin opgemerkt dat in de bodem aanwezig puinmateriaal enig asbest kan bevatten.

Alleen een asbestonderzoek volgens P2018 /NEN-5707 geeft meer zekerheid over de aanwezigheid van asbest in de bodem.

De chemische samenstelling van eventueel aanwezig verhardingsmateriaal is niet in dit onderzoek onderzocht.

4 CHEMISCH-ANALYTISCH ONDERZOEK

In dit hoofdstuk worden de uitvoering, het toetsingskader en de resultaten van de chemische analyses besproken. Vervolgens worden de resultaten van het chemisch-analytisch onderzoek geïnterpreteerd

Het chemisch onderzoek van grond is uitgevoerd door het NEN-EN-ISO 17025 geaccrediteerde milieulaboratorium van SGS BV (certificaat L092).

Alle analyses zijn geanalyseerd volgens het accreditatieschema AS3000 "laboratoriumanalyses voor milieuhygiënisch bodemonderzoek", waarvoor SGS is geaccrediteerd en erken door het ministerie van VROM.

De conservering van grond- en grondwatermonsters is uitgevoerd conform SIKB protocol 3001 "conserveringsmethoden en conserveringstermijnen voor milieumonsters".

4.1 Onderzoeksprogramma chemisch-analytisch onderzoek

grond

Teneinde in het kader van het verkennd bodemonderzoek een indruk te krijgen van de algemene kwaliteit van de grond zijn de grondmonsters, welke tijdens het veldonderzoek zijn genomen, in het laboratorium met elkaar gemengd tot grondmengmonsters.

Van het totaal aantal genomen grondmonsters op de locatie zijn twee grond(meng)monsters samengesteld en geanalyseerd.

grondwater

Uit de geplaatste peilbuis is een grondwatermonster genomen en geanalyseerd.

In onderstaande tabel 4.1 wordt de samenstelling van de grondmengmonsters, grondwatermonsters, de monsternamediepte en de uitgevoerde analyses weergegeven.

tabel 4.1 Analyse-schema

Monstercode	boringnummer(s)	diepte (m-mv)	zintuiglijke waarnemingen	analysepakket
grond				
MM1	1 t/m 6	0.0-0.5 m-mv	pu6	STAP-grond ^(*) +AS3000
MM3	1+2	1.0-2.0 m-mv	-	STAP-grond ^(*) +AS3000
grondwater				
1 (peilbuis)	1	2.5-3.5 m-mv	-	STAP-grondwater ^(**) +AS3000

verklaring van de gebruikte afkortingen en codes:⁽¹⁾

* STAP-grond	=	Standaard Pakket Grond omvat AS3000 voorbehandeling, 9 zware metalen, PAK (10-VROM), minerale olie (GC), PBC's, droge stof, organische stof en lutum;
**STAP-water	=	Standaard Pakket Grondwater omvat AS3000 voorbehandeling zware metalen, vluchtige aromaten (incl. naftaleen), chloorhoudende oplosmiddelen, chloorbenzenen, minerale olie, styreen en bromoform;
Zware metalen	=	barium (Ba)/cadmium (Cd)/Cobalt(Co)/koper (Cu)/lood (Pb)/nikkel (Ni)/zink (Zn)/Molybdeen (Mo)/kwik(Hg);
Vluchtige aromaten=		Benzeen (B), Toluene (T), Ethylbenzeen (E), Xylenen (X), Naftaleen (N) Styreen (S) (BTEXNS);
212 54321		
PCB	=	Polychloorbifenylen;
PAK	=	Polycyclische Aromatische Koolwaterstoffen;
VOH	=	Vluchtige gehalogeneerde koolwaterstoffen.
Bromoform	=	Tribroommethaan

4.2 Toetsingscriteria grond en grondwater

Om de kwaliteit van de bodem en de mate van verontreiniging te kunnen beoordelen, zijn de analyseresultaten van grondmonsters getoetst aan de geldende toetsingswaarden;

- 1) de achtergrondwaarde (AW-2000) zoals opgenomen in bijlage B van "de Regeling Bodemkwaliteit" (Staatscourant 247,20 december 2007) (literatuur 5)
- 2) de interventiewaarde zoals opgenomen in tabel 1 van "de Circulaire Bodemsanering 2009", (Staatscourant 67,1 08 april 2009) (literatuur 6)

De getalswaarde van de achtergrondwaarde- en interventiewaarden is voor bepaalde stoffen afhankelijk van de aangetroffen grondsoort en wordt berekend op basis van het lutum- en organische stof gehalte van de bodem.

In het onderstaande worden de drie toetsingswaarden kort toegelicht.

Achtergrondwaarde (AW-2000):

De achtergrondwaarde (AW-2000) geeft de kwaliteit weer die 'van nature' voorkomt in de bodem van natuur- en landbouwgronden waarvoor geldt dat er geen sprake is van belasting door lokale verontreinigingsbronnen.

De achtergrondwaarden zijn opgenomen in het Besluit Bodemkwaliteit en zijn gebaseerd op het onderzoek 'Achtergrondwaarden 2000'. Hierin zijn gehalten vastgesteld van een groot aantal stoffen in bodem van natuur- en landbouwgronden in Nederland.

De achtergrondwaarde (AW-2000) geeft het niveau aan waarbij sprake is van duurzame bodemkwaliteit. Bij overschrijding van de achtergrondwaarde is er sprake van bodemverontreiniging.

Tussenwaarde:

De gemiddelde waarde van de achtergrondwaarde en de interventiewaarde $(S+I)/2$, hierna te noemen 'tussenwaarde'(T), wordt gehanteerd om aan te geven dat bij overschrijding de kans aanwezig is dat er sprake is van een ernstige verontreiniging, ofwel dat nader onderzoek noodzakelijk is. Een nader onderzoek wordt uitgevoerd indien er een vermoeden bestaat dat er sprake is van een ernstig geval van bodemverontreiniging.

Interventiewaarde:

De interventiewaarde (I) geeft aan dat bij overschrijding van deze waarde de functionele eigenschappen die de bodem heeft voor mens, plant en dier ernstig zijn verminderd of dreigen te worden verminderd. Is er sprake van een ernstige bodemverontreiniging en wordt de interventiewaarde in meer dan 25 m³ grond of 100 m³ grondwater (bodemvolume) overschreden, dan kan er noodzaak zijn tot sanering. De saneringsurgentie wordt bepaald door blootstellingsrisico's van mens, dier en plant en de verspreidingsrisico's van de betreffende stoffen (actuele risico's). De interventiewaarden zijn gebaseerd op de risico's voor de volksgezondheid en het milieu (onderzoek RIVM).

Bij de beoordeling van bodemverontreiniging aan de hand van de genoemde toetsingswaarden spelen nog een aantal aspecten een rol. Rekening dient te worden gehouden met het feit dat de mobiliteit van stoffen in de bodem en daardoor de verspreiding van stoffen afhankelijk is van diverse bodemkenmerken. Daarnaast speelt de bestemming en het gebruik van de locatie in de huidige situatie alsmede de toekomstige situatie, een grote rol bij de beoordeling van de risico's voor het milieu.

In bijlage 5 is het wettelijk toetsingskader alsmede achtergrondinformatie over de rekenmethode van de toetsingswaarden voor grond en grondwater opgenomen.

4.3 Analyseresultaten en interpretatie

In deze paragraaf zijn de resultaten van de chemische analyses van de grond- en grondwatermonsters, gerelateerd aan toetsingswaarden, weergegeven in tabelvorm. Na elke tabel worden de onderzoeksresultaten besproken.

In bijlage 4 zijn van alle uitgevoerde analyses de analysecertificaten van SGS BV opgenomen.

4.3.1 Milieuhygiënische kwaliteit grond

boven- en ondergrond (0.0-2.0 m-mv)

In tabel 4.2 en 4.3 wordt een volledig overzicht weergegeven van de analyseresultaten getoetst aan de toetsingswaarde.

tabel 4.2: Aangetroffen gehalten (mg/kg d.s.) in grond met beoordeling conform de Wet Bodembescherming

Monsternummer	1	MM1	2	MM2
boringen	1 t/m 6		1+2	
bodemtraject (m-mv)	0.0-0.5		1.0-2.0	
bodemtype	Zs1		Zs1	
zintuiglijke waarnemingen	pu			
Organisch stof (gew % ds)	19,5		2	
Lutum, deeltjes < 2 µm (%)	2,2		2	
Droge stof gehalte (%)	68,9		83	
Metalen				
barium (Ba)	54		<33	
cadmium (Cd)	0,35	≤	<0,35	≤
kobalt (Co)	<4	≤	<4	≤
koper (Cu)	16	≤	<8	≤
kwik (Hg)	0,17	x	<0,1	≤
lood (Pb)	32	≤	<11	≤
molybdeen (Mo)	<1	≤	<1	≤
nikkel (Ni)	<5	≤	<5	≤
zink (Zn)	67	≤	<28	≤
Polycyclische aromatische koolwaterstoffen (PAK's)				
PAK (som 10), incl. 0,7	3	x	0,35	≤
Gechloroerde koolwaterstoffen				
- polychloorbifenylen (PCB's)				
PCB's (som 7), incl. 0,7	0,0049	≤	0,0049	≤
Overige stoffen				
minerale olie	27	≤	<20	≤
Beoordeling monster vlg. circulaire	>A, < T		<=A	

Toelichting bij de tabel:

Legenda:	
Individuele beoordeling van analyseparameter vlg. Circulaire bodemsanering	
≤	: meetwaarde gelijk of kleiner dan achtergrondwaarde (resp. rapportagegrens)
x	: meetwaarde groter dan achtergrondwaarde (resp rapportagegrens) = lichte verhoging
xx	: meetwaarde groter dan tussenwaarde = matige verhoging
xxx	: meetwaarde groter dan interventiewaarde = sterke verhoging
^	: < (Wonen+AW), cfr. Bbk
NB	: Trigger-waarde EOX verhoogd
@	: geen interventiewaarde vastgesteld
#	: gehalte is geschat
*	: detectiegrens is hoger dan de achtergrondwaarde

tabel 4.3: Voor humus en lutum gecorrigeerde normen voor grond van de WBB (mg/kg d.s.)

monsternr. MM1	Toetsingswaarden (mg/kgds) gecorrigeerd naar L=2,2 en H=19,5		
	AW	T	I
Metalen			
barium (Ba)			
cadmium (Cd)	0,63	7,1	14
kobalt (Co)	4,4	30	55
koper (Cu)	31	90	150
kwik (Hg)	0,12	1,7	3,2
lood (Pb)	42	240	450
molybdeen (Mo)	1,5	96	190
nikkel (Ni)	12	24	35
zink (Zn)	86	260	440
Polycyclische aromatische koolwaterstoffen (PAK's)			
PAK's totaal (som 10), incl. 0,7	1,5	21	40
Gechloreerde koolwaterstoffen			
- polychloorbifenylen (PCB's)			
PCB's (som 7), incl. 0,7	0,039	0,99	2
Overige stoffen			
minerale olie	370	5100	9800

monsternr. MM2	Toetsingswaarden(mg/kgds) gecorrigeerd naar L=2 en H=2		
	AW	T	I
Metalen			
barium (Ba)			
cadmium (Cd)	0,35	4	7,6
kobalt (Co)	4,3	29	54
koper (Cu)	19	56	92
kwik (Hg)	0,1	1,4	2,8
lood (Pb)	32	180	340
molybdeen (Mo)	1,5	96	190
nikkel (Ni)	12	23	34
zink (Zn)	59	180	300
Polycyclische aromatische koolwaterstoffen (PAK's)			
PAK's totaal (som 10), incl. 0,7	1,5	21	40
Gechloreerde koolwaterstoffen			
- polychloorbifenylen (PCB's)			
PCB's (som 7), incl. 0,7	0,004	0,1	0,2
Overige stoffen			
minerale olie	38	520	1000

Toelichting bij de tabel:

De toetsingsnormen zoals vermeld in de Wet Bodembescherming worden gecorrigeerd voor de geldende lutum- en humuswaarden. In bovenstaande tabel worden de normen gegeven bij de voorkomende lutum- en humuswaarden in dit onderzoek.

- AW = Achtergrondwaarde zoals vermeld in de Regeling Bodemkwaliteit
 T = Tussenwaarde zoals vermeld in de Wet Bodembescherming
 I = Interventiewaarde zoals vermeld in de Wet Bodembescherming

interpretatie resultaten bovengrond (0.0-0.5 m-mv)

Bovengrondmengmonster MM1 (boring 1 t/m 6) bevat een verhoogd gehalte kwik (zware metalen) en polycyclische aromatische koolwaterstoffen (PAK) t.o.v. de achtergrondwaarde.

De verhoogd gemeten gehalten kwik (zware metalen) en polycyclische aromatische koolwaterstoffen (PAK) in het bovengrondmengmonster MM1 overschrijden de achtergrondwaarde in relatief geringe mate.

De verhoogd gemeten gehalten kwik (zware metalen) en polycyclische aromatische koolwaterstoffen (PAK) in het bovengrondmengmonster MM1 zijn op basis van zintuiglijke waarneming mogelijk te relateren aan plaatselijk waargenomen puinsporen in het monstermateriaal.

In gebieden welke reeds langere tijd door de mens in gebruik zijn (o.a. stedelijk gebied) worden vaker verhoogde gehalten aan o.a. zware metalen en polycyclische aromatische koolwaterstoffen (PAK). In algemene zin wordt opgemerkt dat antropogene beïnvloeding van een locatie in de meeste gevallen een negatief effect heeft op de kwaliteit van de bodem.

De overige onderzochte stoffen zijn in het bovengrondmengmonster MM1 niet verhoogd gemeten t.o.v. de achtergrondwaarde of detectiewaarde.

interpretatie resultaten ondergrond (1.0-2.0 m-mv)

Ondergrondmengmonster MM2 (boring 1+2) bevat geen van de onderzochte stoffen verhoogd t.o.v. de achtergrondwaarde of detectiewaarde.

Opmerking:

Wanneer het gehalte van een parameter beneden de rapportagegrens van AS3000 ligt mag er, conform de Wijziging Regeling Bodemkwaliteit (Stc. 122, 27 juni 2008), voor de betreffende parameter vanuit worden gegaan dat deze voldoet aan de achtergrondwaarde (AW2000), e.e.a. geldt voor de som PCB's (som 7) in de ondergrond.

Op basis van de circulaire bodemsanering 2009 zijn de toetsingswaarden voor barium (zware metalen) tijdelijk ingetrokken. Indien er op een locatie sprake is van een antropogene bron kan het gemeten gehalte barium indicatief worden getoetst aan de voormalige interventiewaarde.

4.3.2 Milieuhygiënische kwaliteit grondwater

In de tabel 4.4 wordt een volledig overzicht weergegeven van de analyseresultaten getoetst aan de toetsingswaarde.

tabel 4.4: Aangetroffen gehalten (µg/l) in grondwater met beoordeling conform de Wet Bodembescherming

Monsternummer	1					
Peilbuis	1					
Diepte (m-mv)	2.5-3.5					
grondwaterstand (m-mv)	1.09					
	toetsingswaarden					Rep.grens
	S	T	I			
Metalen (µg/l)						
barium (Ba)	120	x	50	337,5	625	10
cadmium (Cd)	<0,8	≤	0,4	3,2	6	0,8
kobalt (Co)	<5	≤	20	60	100	5
koper (Cu)	<5	≤	15	45	75	5
kwik (Hg)	<0,05	≤	0,05	0,175	0,3	0,05
lood (Pb)	<10	≤	15	45	75	10
molybdeen (Mo)	<5	≤	5	152,5	300	5
nikkel (Ni)	14	≤	15	45	75	5
zink (Zn)	42	≤	65	432,5	800	30
Aromatische stoffen (µg/l)						
benzeen	<0,2	≤	0,2	15,1	30	0,2
ethylbenzeen	<0,2	≤	4	77	150	0,2
tolueen	<0,2	≤	7	503,5	1000	0,2
xylenen (som) incl. 0,7	0,21	≤	0,2	35,1	70	0,21
naftaleen	<0,05	≤	0,01	35,005	70	0,05
styreen (vinylbenzeen)	<0,3	≤	6	153	300	0,3
Gechloreerde koolwaterstoffen						
- (vluchtige) chloorkoolwaterstoffen (µg/l)						
monochlooretheen (vinylchloride)	<0,2	*	0,01	2,505	5	0,1
dichloormethaan	<0,2	≤	0,01	500,01	1000	0,2
1,1-dichloorethaan	<0,2	≤	7	453,5	900	0,2
1,2-dichloorethaan	<0,2	≤	7	203,5	400	0,2
1,1-dichlooretheen	<0,1	≤	0,01	5,005	10	0,1
1,2-dichlooretheen (som), incl. 0,7	0,14	≤	0,01	10,005	20	0,14
dichloorpropanen (som) incl. 0,7	0,52	≤	0,8	40,4	80	0,63
trichloormethaan (chloroform)	<0,2	≤	6	203	400	0,2
1,1,1-trichloorethaan	<0,1	≤	0,01	150,01	300	0,1
1,1,2-trichloorethaan	<0,1	≤	0,01	65,005	130	0,1
trichlooretheen (Tri)	<0,2	≤	24	262	500	0,6
tetrachloormethaan (Tetra)	<0,1	≤	0,01	5,005	10	0,1
tetrachlooretheen (Per)	<0,1	≤	0,01	20,005	40	0,1
Overige stoffen (µg/l)						
minerale olie	<100	≤	50	325	600	100
tribroommethaan	<0,5	≤		315	630	0,5

Toelichting bij de tabel:

Legenda:

Individuele beoordeling van analyseparameter vlg. Circulaire bodemsanering

- ≤ : meetwaarde gelijk of kleiner dan streefwaarde (resp. rapportagegrens)
- x : meetwaarde groter dan streefwaarde (resp. rapportagegrens) = lichte verhoging
- xx : meetwaarde groter dan tussenwaarde = matige verhoging
- xxx : meetwaarde groter dan interventiewaarde = sterke verhoging
- @ : geen interventiewaarde vastgesteld
- # : gehalte is geschat
- * : gehalte groter dan rapportagegrens

interpretatie resultaten grondwater

peilbuis 1 (2.5-3.5 m-mv)

Het grondwater ter plaatse van peilbuis 1 bevat een verhoogd gehalte barium (zware metalen) t.o.v. de streefwaarde.

Het verhoogd gemeten gehalte barium (zware metalen) in het grondwater ter plaatse van peilbuis 1 overschrijdt de streefwaarde in ruime mate, de tussenwaarde wordt in dit geval niet benaderd.

Ten aanzien van het voorkomen van verhoogde gehalten zware metalen in het freatisch grondwater kan worden opgemerkt dat dergelijke verhoogde gehalten op tal van onverdachte locaties in Nederland regelmatig voorkomen. De gehalten worden vaak in verhoogde mate aangetoond zonder dat daarbij sprake is van een verontreinigingsbron. De verhoogde gehalten zware metalen kunnen o.a. worden veroorzaakt door wisselende milieuomstandigheden in de bodem alsmede door diverse bodemprocessen. Zo kan het onvoldoende herstelde evenwicht tussen grond en grondwater ten tijde van de bemonstering een mogelijke oorzaak zijn van het verhoogd voorkomen van zware metalen. Deels kunnen zware metalen van nature, door uitloging uit sedimenten, afhankelijk van het redoxpotentiaal, in verhoogde mate in het grondwater voorkomen, het betreft in deze gevallen natuurlijk verhoogde achtergrondwaarden.

De overige onderzochte parameters zijn in het grondwater ter plaatse van peilbuis 1 niet verhoogd gemeten t.o.v. de streefwaarde of detectiewaarde.

Opmerking:

Wanneer het gehalte van een parameter beneden de rapportagegrens van AS3000 ligt mag er, conform de Wijziging Regeling Bodemkwaliteit (Stc. 122, 27 juni 2008), voor de betreffende parameter van uit worden gegaan dat deze voldoet aan de achtergrondwaarde (AW2000), e.e.a. geldt voor de gecorrigeerde som 1,2-dichlooretheen, gecorrigeerde som dichloorpropan en som xylenen.

6 CONCLUSIES EN AANBEVELINGEN

Naar aanleiding van de resultaten van het verkennend milieukundig bodemonderzoek worden de volgende conclusies getrokken en aanbevelingen gedaan

grond

bovengrond (0.0-0.5 m-mv)

De bovengrond bevat plaatselijk puinsporen.

Bovengrondmengmonster MM1 (boring 1 t/m 6) bevat een verhoogd gehalte kwik (zware metalen) en polycyclische aromatische koolwaterstoffen (PAK) t.o.v. de achtergrondwaarde.

De verhoogd gemeten gehalten kwik (zware metalen) en polycyclische aromatische koolwaterstoffen (PAK) in het bovengrondmengmonster MM1 geven geen aanleiding tot het instellen van aanvullend onderzoek.

ondergrond (1.0-2.0 m-mv)

Ondergrondmengmonster MM2 (boring 1+2) bevat geen van de onderzochte stoffen verhoogd t.o.v. de achtergrondwaarde of detectiewaarde.

grondwater

peilbuis 1 (2.5-3.5 m-mv)

Het grondwater ter plaatse van peilbuis 1 bevat een verhoogd gehalte barium (zware metalen) t.o.v. de streefwaarde.

Het verhoogd gemeten gehalte barium (zware metalen) in het grondwater ter plaatse van peilbuis 1 geeft geen aanleiding tot het instellen van aanvullend onderzoek.

Toetsing hypothese

Op basis van de vooraf in paragraaf 2.4 gestelde hypothese is de onderzoekslocatie in eerste aanleg als milieukundig onverdacht aangemerkt.

De bovengrond en het grondwater ter plaatse van de onderzoekslocatie bevat plaatselijk verontreinigingen t.o.v. de achtergrondwaarde resp. streefwaarde. De plaatselijk verhoogd gemeten verontreinigingen zijn in relatief geringe mate gemeten en geven geen aanleiding tot het instellen van een nader onderzoek.

De onderzoeksresultaten stemmen niet geheel overeen met de gestelde hypothese, de vooraf gestelde hypothese "onverdacht" dient formeel verworpen te worden. Uit de resultaten van het onderzoek blijkt dat er lichte beïnvloeding van de bodemkwaliteit heeft plaatsgevonden.

De vooraf gehanteerde hypothese is gezien de doelstelling van het onderzoek alsmede de bekende onderzoeksresultaten, echter voldoende om conclusies te verbinden betreffende de kwaliteit van de bodem t.p.v. de onderzoekslocatie.

Op basis van de onderzoeksresultaten zijn er uit milieuhygiënische overwegingen in relatie tot de bodemkwaliteit, naar onze mening, geen belemmeringen ten aanzien van de beoogde nieuwbouw van een woning op de onderzoekslocatie.

Afwijkingen in de werkzaamheden

Er hebben bij de uitvoering van veldwerkzaamheden geen afwijkingen plaatsgevonden t.o.v. de geldende protocollen BRL SIKB 2001 en 2002.

Er hebben bij de uitvoering van analysewerkzaamheden geen afwijkingen plaatsgevonden t.o.v. de geldende protocollen AS3000 en/of overige geldende analysemethoden.

Aanbevelingen

Indien op de locatie, als gevolg van grondverzet, grond vrijkomt dienen de toepassingsmogelijkheden te worden vastgesteld aan de hand van het Besluit Bodemkwaliteit (besluit november 2007).

Indien grond van het eigen terrein moet worden afgevoerd zal deze verwerkt dienen te worden conform de eisen van het Besluit Bodemkwaliteit. De mogelijkheden hiertoe kunnen worden vastgesteld na overleg met de betrokken overheidsinstanties.

Opgemerkt dient te worden dat de vertaalslag van verkennend bodemonderzoek naar hergebruik van grond volgens het Besluit Bodemkwaliteit, veelal, niet mogelijk is. In de meeste gevallen zijn aanvullende gegevens noodzakelijk, het bevoegd gezag (de gemeente waarin de grond wordt toegepast) kan hier uitsluitel over geven.

Algemeen/opmerkingen/betrouwbaarheid

Het onderhavige onderzoek heeft betrekking gehad op een deel van het perceel Tramwijk N.Z. nr. 35 te Nieuw-Weerdinge (zie bijlage 2). Op basis van het onderhavige onderzoek kan alleen een uitspraak worden gedaan omtrent de bodemkwaliteit van het onderzochte bouwblok. Op basis van het onderhavige onderzoek kan geen uitspraak worden gedaan: omtrent de bodemkwaliteit van niet onderzochte terreindelen, niet bekende verdachte terreindelen en/of onder gebouwen en/of gesloten verharding etc., alsmede de eventuele aanwezigheid van asbest in de bodem.

T.a.v. historische informatie van de locatie wordt opgemerkt dat de geraadpleegde bronnen niet altijd zonder fouten en volledig zijn. Voor het verkrijgen van historische informatie is Sigma Bouw & Milieu afhankelijk van deze bronnen, waardoor Sigma Bouw & Milieu niet kan instaan voor de juistheid en volledigheid van de verzamelde historische informatie.

In algemene zin wordt opgemerkt dat bij analyse van mengmonsters de gehalten in de individuele deelmonsters zowel hoger als lager kunnen zijn dan de aangetoonde gehalten in het betreffende mengmonster.

Hoewel het verrichte veld- en chemisch-analytisch onderzoek, zoals bij ieder bodemonderzoek, steekproefsgewijs is uitgevoerd, is er naar gestreefd om representatieve bodemmonsters te verkrijgen. Het is juist de deze steekproefsgewijze benadering die het onmogelijk maakt garanties t.a.v. de bodemkwaliteit af te geven op basis van de resultaten van een bodemonderzoek

Een verkennend bodemonderzoek geeft nooit volledige zekerheid omtrent de toestand van de bodem ter plaatse van een locatie. Het is echter op basis van dit onderzoek nooit uit te sluiten dat er lokaal afwijkingen in de bodem voorkomen, bv. t.g.v. as-, verbrandings-, of afvalgaten. Het uitgevoerde verkennend bodemonderzoek is dan ook indicatief en een momentopname. De resultaten van het onderzoek kunnen minder representatief worden naarmate de tijd verstrijkt.

Het onderzoek beoogt de kans op de aanwezigheid van verhoogde concentraties aan verontreinigende stoffen te verminderen.


Sigma Bouw & Milieu aanvaardt derhalve op generlei wijze aansprakelijk voor de gevolgen welke voortvloeien uit beslissingen welke worden genomen op basis van de onderzoeksresultaten van het onderhavige onderzoek.


LITERATUURLIJST

1. Bodemonderzoeksstrategie bij verkennend bodemonderzoek volgens de Nederlandse norm, NEN 5740 (NNI, januari 2009).
2. Boringen zijn geplaatst volgens de eisen uit het SIKB-protocol 2001.
3. Grondmonsters zijn genomen volgens de eisen uit het SIKB-protocol 2001, grondwatermonsters zijn genomen volgens de eisen uit het SIKB-protocol 2002.
4. De conservering van monsters in het veld is uitgevoerd volgens de eisen uit de SIKB-protocollen 2001 en 2002.
5. Regeling Bodemkwaliteit" (Staatscourant 247,20 december 2007).
6. Circulaire Bodemsanering 2009 (Staatscourant 67, 08 april 2009).
7. Classificatie van onverharde grondmonsters, NEN 5104, september 1989.
8. Geologische overzichtskaarten van Nederland, Rijks Geologische Dienst, 1995.
9. Grondwaterstromingsstelsels in Nederland, Ministerie van Landbouw, Natuurbeheer en Visserij, 1989.
10. Strategie voor het uitvoeren van vooronderzoek bij verkennend en nader bodemonderzoek, NEN 5725, (NNI januari 2009).

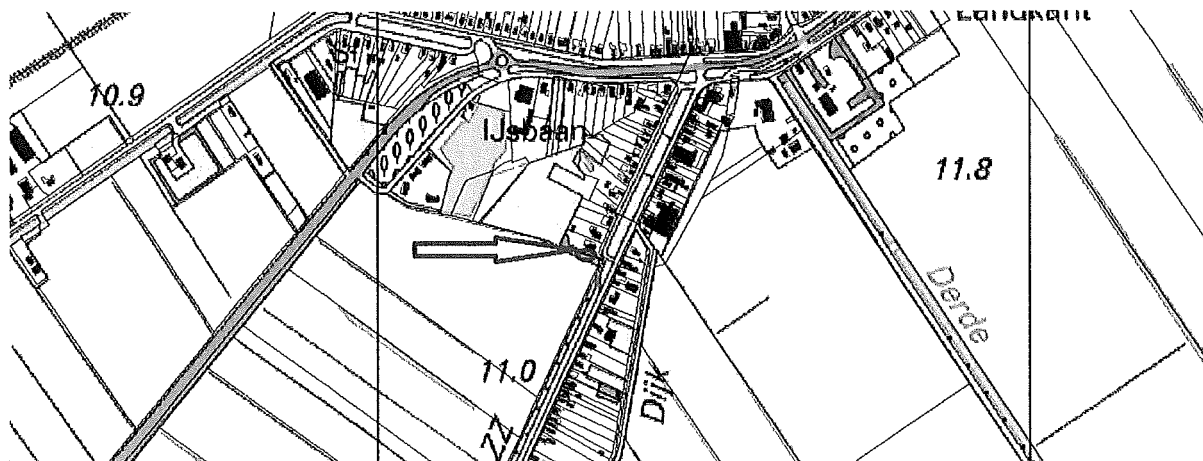
COLOFON

opdrachtgever : fam. Barenkamp
project : verkennend milieukundig bodemonderzoek Tramwijk N.Z. nr. 35 te
Nieuw-Weerdinge
omvang rapport : 24 blz.
datum : 11 mei 2010
projectleider : ing. A.D.M. van Wuykhuyse





BIJLAGE 1 TOPOGRAFISCH OVERZICHT



Adviesgroepen:


- Bouw
- Milieu



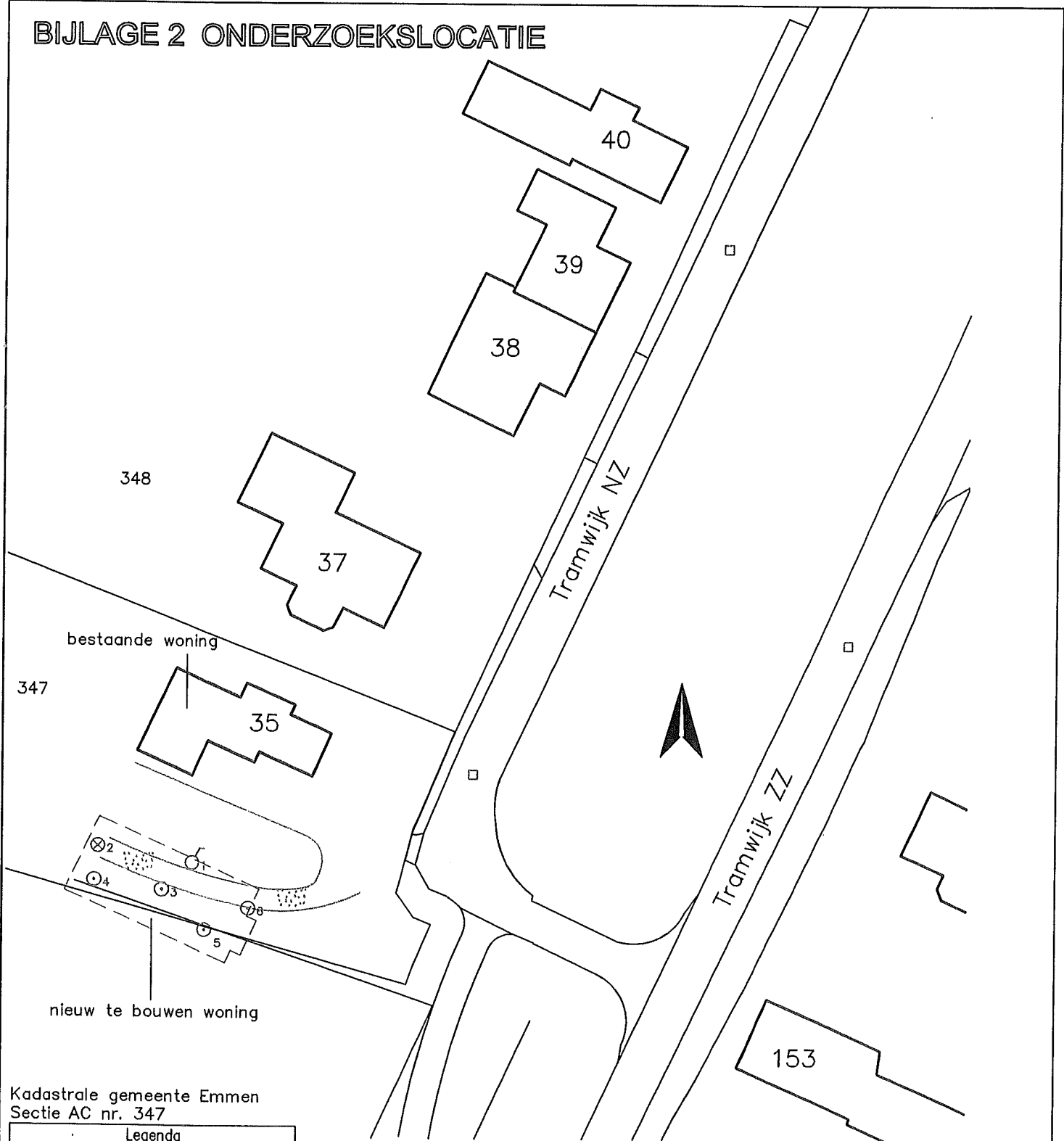
Sigma Bouw & Milieu
Phileas Foggstraat 153
7825 AW Emmen
Tel. (0591) 65 91 28
Fax (0591) 65 93 25

<http://www.sigma-bm.nl>

email: info@sigma-bm.nl



BIJLAGE 2 ONDERZOEKSLOCATIE



Kadastrale gemeente Emmen
Sectie AC nr. 347

Legenda	
gras	tegels
puin, split ed.	beton
klinkers	asfalt


- ⊕ = combinatie boring/peilbuis
- ⊙ = boring tot 0.5 m -mv.
- ⊗ = boring tot 1.0 m -mv.
- ⊗ = boring tot 2.0 m -mv.

S GWA
Bouw & Milieu
 Phileas Foggstraat 153 Vakgebieden:
 7821 AJ EMMEN
 tel. (0591) 65 91 28
 fax (0591) 65 93 25

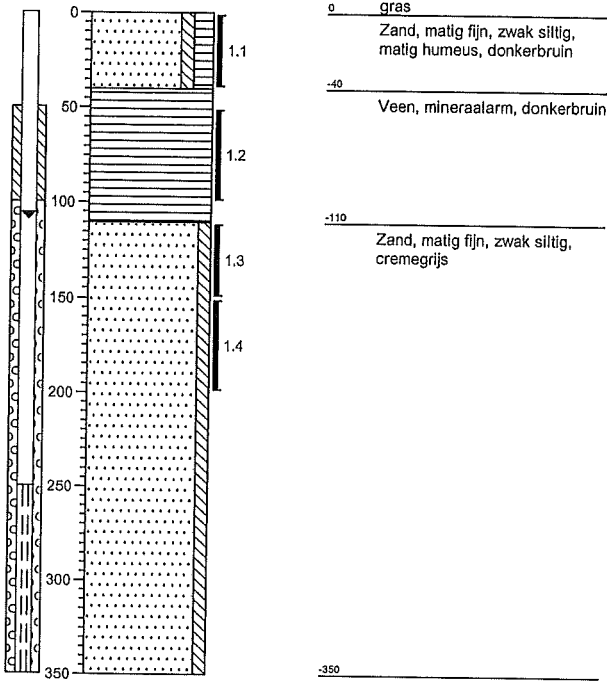
<http://www.sigma-bn.nl>

project: Tramwijk NZ 35 te Nieuw-Weerdinge
 opdrachtgever: Bouwkundig Adviesburo Martin Kip
 onderdeel: BIJLAGE

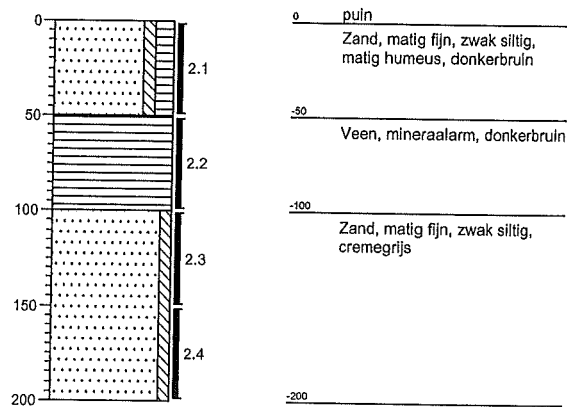
datum:	29-04-2010
schaal:	1:
werknr.:	10-M5172
bladnr.:	2



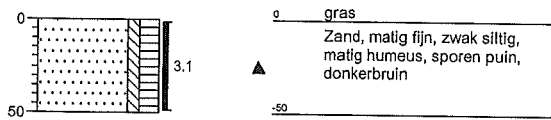
boring 1



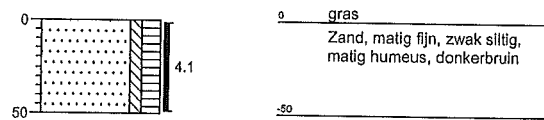
boring 2



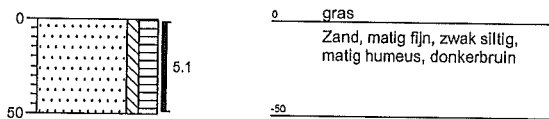
boring 3



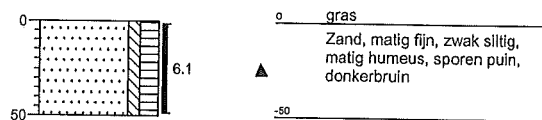
boring 4




boring 5



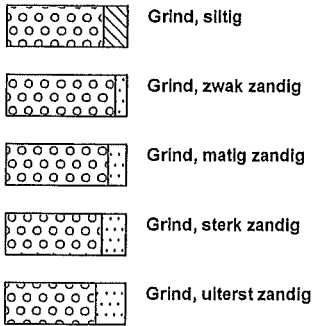
boring 6



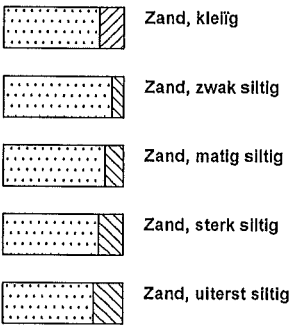


Legenda (conform NEN 5104)

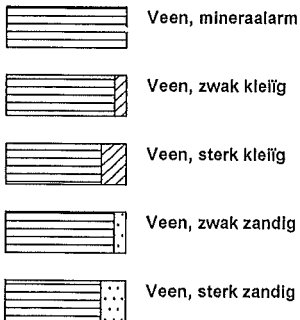
grind



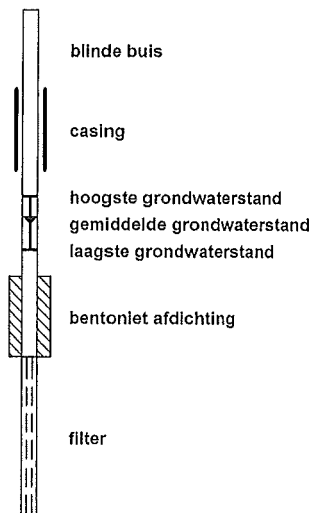
zand



veen



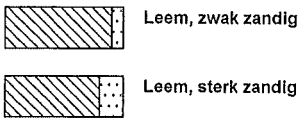
peilbuis



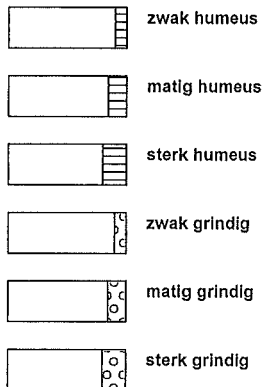
klei



leem



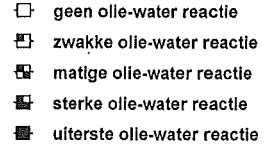
overige toevoegingen



geur



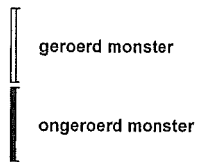
olie



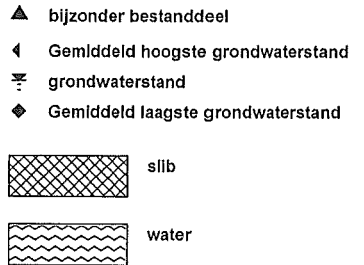
p.i.d.-waarde




monsters



overig





BIJLAGE 4 ANALYSERESULTATEN





Aflever/bezoek adres
 Spoorstraat 12
 Postbus 78
 4430 AB 's-Gravenpolder
 Nederland
 Tel (0113)-319 200
 Fax (0113)-319 299

Sigma Bouw en Milieu

Phileas Foggestraat 153
 7825 AW Emmen
 Nederland

's-Gravenpolder, 07/05/2010

ANALYSE RAPPORT 201004000768-R

Opdrachtgever : Sigma Bouw en Milieu
 Omschrijving : Tramwijk NZ 35 Nieuw-Weerdinge

Referentie : 10-M5172
 E-Lims order nr : SE101356

Monsteromschrijvingen : 1 : MM1: 1(0.0-40.0) 2(0.0-50.0) 3(0.0-50.0) 4(0.0-50.0) 5(0.0-50.0) 6(0.0-50.0) (Grond)
 2 : MM2: 1(110.0-150.0) 1(150.0-200.0) 2(100.0-150.0) 2(150.0-200.0) (Grond)

Monstercode
 Monstername datum 1 2
 14/04/2010 14/04/2010

Parameter Eenheid Methode

Q Analyse conform AS3000

x x

FYSISCH CHEMISCHE BEPALINGEN

Q Organische stof gew%ds [conform NEN 5754] 19.5
 Q Droge stof gew% [conform NEN-ISO 11465] 68.9 83.0

ZWARE METALEN

Q Kwik mg/kgds [conf. NEN6961/NEN-ISO16772] 0.17 < 0.10
 Q Barium mg/kgds [conform NEN 6961/NEN 6966/C1] 54 < 33
 Q Cadmium mg/kgds [conform NEN 6961/NEN 6966/C1] 0.35 < 0.35
 Q Cobalt mg/kgds [conform NEN 6961/NEN 6966/C1] < 4.0 < 4.0
 Q Koper mg/kgds [conform NEN 6961/NEN 6966/C1] 16 < 8.0
 Q Lood mg/kgds [conform NEN 6961/NEN 6966/C1] 32 < 11
 Q Molybdeen mg/kgds [conform NEN 6961/NEN 6966/C1] < 1.0 < 1.0
 Q Nikkel mg/kgds [conform NEN 6961/NEN 6966/C1] < 5.0 < 5.0
 Q Zink mg/kgds [conform NEN 6961/NEN 6966/C1] 67 < 28

MINERALE OLIEN

Q Minerale olie fracties (GC) mg/kgds [cons. SIKB3001 ana. AS3010 pb.7] 27 < 20
 Fractie C-10 - C-12 mg/kgds < 5.0 < 5.0
 Fractie C-12 - C-22 mg/kgds 5.4 < 5.0
 Fractie C-22 - C-30 mg/kgds 11 < 5.0
 Fractie C-30 - C-40 mg/kgds 11 < 5.0

PCB'S

Q PCB nr. 28 (6) µg/kgds [cons. SIKB3001 ana. AS3010 pb.8] < 1.0 < 1.0
 Q PCB nr. 52 (6) µg/kgds < 1.0 < 1.0
 Q PCB nr.101 (6) µg/kgds < 1.0 < 1.0
 Q PCB nr.118 (6) µg/kgds < 1.0 < 1.0
 Q PCB nr.138 (6) µg/kgds < 1.0 < 1.0
 Q PCB nr.153 (6) µg/kgds < 1.0 < 1.0
 Q PCB nr.180 (6) µg/kgds < 1.0 < 1.0
 Q - Som PCB's (6) µg/kgds < 6.0 < 6.0
 - Som PCB's (6) (factor0,7) µg/kgds 4.2 4.2
 Q - Som PCB's (7) µg/kgds < 7.0 < 7.0
 - Som PCB's (7) (factor0,7) µg/kgds 4.9 4.9

POLYCYCLISCHE AROMATISCHE KOOLWATERSTOFFEN

Q Naftaleen mg/kgds [cons. SIKB3001 ana. AS3010 pb.6] < 0.05 < 0.05
 Q Fenantreen mg/kgds 0.30 < 0.05
 Q Anthraceen mg/kgds 0.058 < 0.05
 Q Fluorantreen mg/kgds 0.80 < 0.05



(pagina: 1, zie volgende pagina)



ANALYSE RAPPORT 201004000768-R

Opdrachtgever : Sigma Bouw en Milieu
Omschrijving : Tramwijk NZ 35 Nieuw-Weerdinge

Referentie : 10-M5172
E-Lims order nr : SE101356

Monsteromschrijvingen :
1 : MM1: 1(0.0-40.0) 2(0.0-50.0) 3(0.0-50.0) 4(0.0-50.0) (Grond)
5(0.0-50.0) 6(0.0-50.0)
2 : MM2: 1(110.0-150.0) 1(150.0-200.0) 2(100.0-150.0) (Grond)
2(150.0-200.0)

Monstercode	1	2
Monstername datum	14/04/2010	14/04/2010

Parameter	Eenheid	Methode	1	2
Q Benzo[a]antraceen	mg/kgds		0.38	< 0.05
Q Chryseen	mg/kgds		0.38	< 0.05
Q Benzo[k]fluoranteen	mg/kgds		0.18	< 0.05
Q Benzo[a]pyreen	mg/kgds		0.37	< 0.05
Q Benzo[ghi]peryleen	mg/kgds		0.30	< 0.05
Q Indeno[123cd]pyreen	mg/kgds		0.21	< 0.05
Q PAK's tot. 10 (VROM)	mg/kgds		3.0	< 0.5
PAK's tot. 10 (factor0,7)	mg/kgds		3.0	0.35

FRACTIE ANALYSES

Q < 2 µm gew%ds [conform NEN 5753] 2.2



K.J. Vuurmans
Laboratorium manager

Dit is een gewijzigd rapport. Met dit rapport worden alle voorgaande rapporten met bovenstaand rapportnummer vervangen en ongeldig verklaard.

Het analyserapport kan alleen gebruikt worden binnen de specifieke context van de opdracht en is alleen geldig voor de geanalyseerde monsters. Rapporten dienen steeds in hun geheel en in de context ervan te worden voorgelegd en/of te worden vermeld. SGS Nederland B.V., kan niet aansprakelijk gesteld worden voor fouten of verandering van de resultaten, gedurende of na elektronische versturing of versturing per fax. Alleen het originele getekende rapport is bindend. Prestatiekenmerken van geaccrediteerde verrichtingen zijn opvraagbaar.

Testen gemarkeerd met een "Q" zijn uitgevoerd onder RvA accreditatie (L092)

Het laboratorium is erkend voor het uitvoeren van analyses zoals genoemd in SIKB-protocollen 3010, 3020, 3030, 3040, 3050, 3110, 3120, 3130, 3140 en 3150.

In bijlage 1 is informatie vermeld over de houdbaarheid en conserveringsaspecten van de aangeleverde monsters. Indien er in het analyserapport resultaten met een * gemarkeerd zijn treft u een toelichting aan in bijlage 2.





BIJLAGE 1

's-Gravenpolder, 07/05/2010

ANALYSE RAPPORT 201004000768-R


Opdrachtgever : Sigma Bouw en Milieu
Omschrijving : Tramwijk NZ 35 Nieuw-Weerdinge

Referentie : 10-M5172
E-Lims order nr : SE101356

Houdbaarheids- & conserveringsopmerkingen

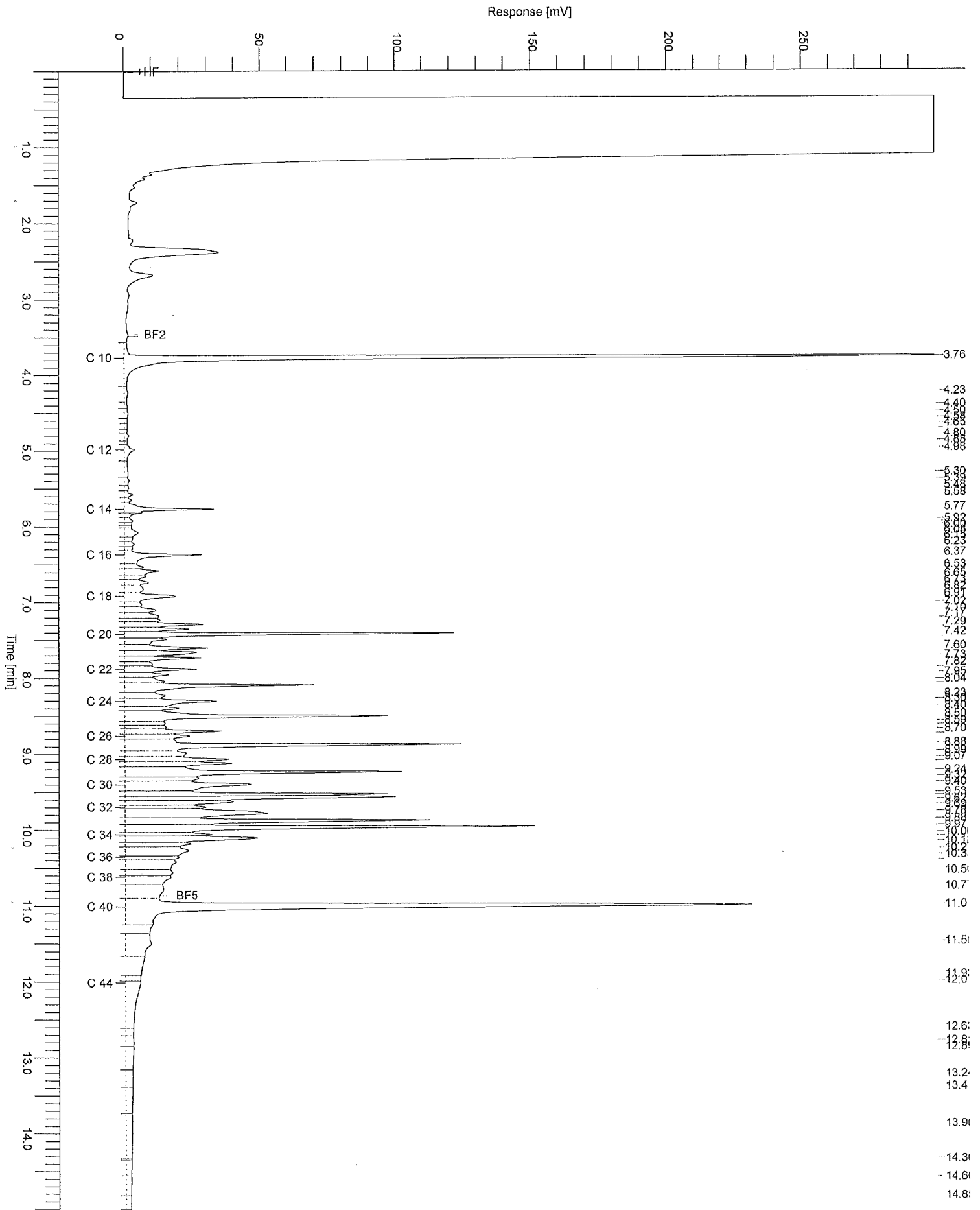
Alle monsters zijn correct geconserveerd en binnen de houdbaarheidstermijnen bij het laboratorium aangeleverd.


(pagina: 1, laatste pagina)



Chromatogram

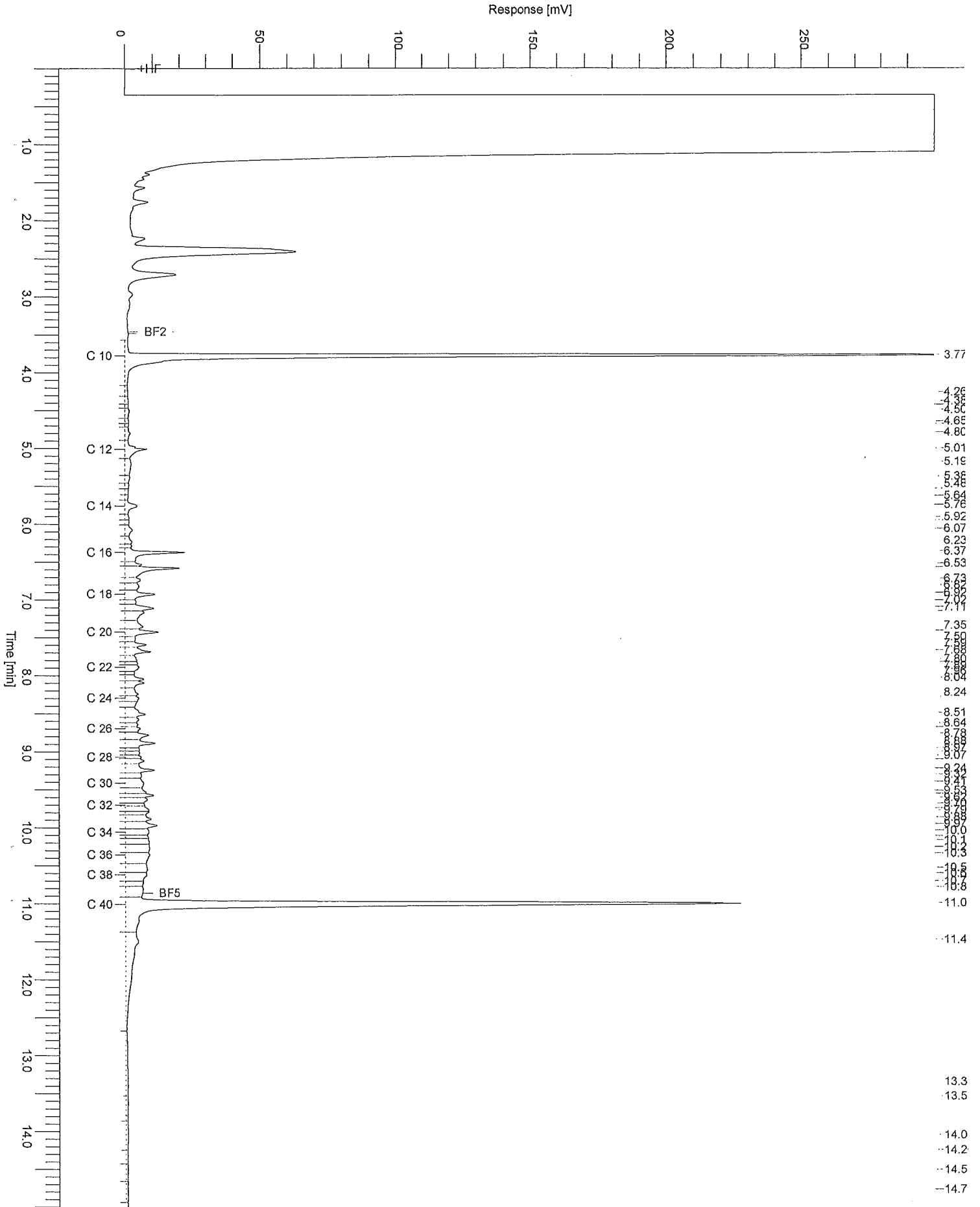
Sample Name : 201004000768001 Sample #: 001 Page 1 of 1
FileName : \\NLOT006\data\Glc\IS-GC14\2010-04\mo-14-0412-213-20100418-093415.raw
Date : 4/18/2010 9:34:34 AM
Method : minoil pe Time of Injection: 4/17/2010 2:09:08 PM
Start Time : 0.00 min End Time : 15.00 min Low Point : 0.00 mV High Point : 300.00 mV
Plot Offset: 0.00 mV Plot Scale: 300.0 mV






Chromatogram

Sample Name : 201004000768002 Sample #: 001 Page 1 of 1
File Name : \\NLOT006\data\Glci\IS-GC14\2010-04\mo-14-0412-214-20100418-093439.raw
Date : 4/18/2010 9:34:55 AM Time of Injection: 4/17/2010 2:32:43 PM
Method : minoil pe
Start Time : 0.00 min End Time : 15.00 min Low Point : 0.00 mV High Point : 300.00 mV
Plot Offset: 0.00 mV Plot Scale: 300.0 mV







Aflever/bezoek adres
Spoorstraat 12
Postbus 78
4430 AB 's-Gravenpolder
Nederland
Tel (0113)-319 200
Fax (0113)-319 299

Sigma Bouw en Milieu

Phileas Foggestraat 153
7825 AW Emmen
Nederland

's-Gravenpolder, 03/05/2010

ANALYSE RAPPORT 201004001375

Opdrachtgever : Sigma Bouw en Milieu
Omschrijving : Tramwijk NZ 35 Nieuw-Weerdinge

Referentie : 10-M5172
E-Lims order nr : SE101382

Monsteromschrijvingen : 1 : Pb 1: (250.0-350.0)

(Grondwater)

Monstercode 1
Monstername datum 23/04/2010

Parameter Eenheid Methode

Analyse conform AS3000

x

ZWARE METALEN

Q Kwik	µg/l	[conform NEN 6445]	< 0.050
Q Barium	µg/l	[conform NEN 6966/C1]	120
Q Cadmium	µg/l	[conform NEN 6966/C1]	< 0.80
Q Cobalt	µg/l	[conform NEN 6966/C1]	< 5.0
Q Koper	µg/l	[conform NEN 6966/C1]	< 5.0
Q Lood	µg/l	[conform NEN 6966/C1]	< 10
Q Molybdeen	µg/l	[conform NEN 6966/C1]	< 5.0
Q Nikkel	µg/l	[conform NEN 6966/C1]	14
Q Zink	µg/l	[conform NEN 6966/C1]	42

VLUCHTIGE GECHLOREERDE VERBINDINGEN

Q Dichloormethaan	µg/l	[cons. SIKB3001 ana. NEN-EN-ISO 15680]	< 0.20
Q Trichloormethaan	µg/l		< 0.20
Q Tetrachloormethaan	µg/l		< 0.10
Q 1,1-Dichloorethaan	µg/l		< 0.20
Q 1,2-Dichloorethaan	µg/l		< 0.20
Q 1,1,1-Trichloorethaan	µg/l		< 0.10
Q 1,1,2-Trichloorethaan	µg/l		< 0.10
Q 1,1-Dichlooretheen	µg/l		< 0.10
Q cis-1,2-Dichlooretheen	µg/l		< 0.10
Q trans-1,2-Dichlooretheen	µg/l		< 0.10
Q - Som 1,2-Dichlooretheen	µg/l		< 0.20
- Som 1,2-Dichlooretheen (factor 0,7)	µg/l		0.14
Q Trichlooretheen	µg/l		< 0.20
Q Tetrachlooretheen	µg/l		< 0.10
1,1-Dichloorpropaan	µg/l		< 0.25
1,2-Dichloorpropaan	µg/l		< 0.25
1,3-Dichloorpropaan	µg/l		< 0.25
- Som Dichloorpropaan	µg/l		< 0.75
- Som Dichloorpropaan (factor 0,7)	µg/l		0.52
Q Vinylchloride	µg/l		< 0.20

VLUCHTIGE AROMATISCHE VERBINDINGEN

Q Benzeen	µg/l	[cons. SIKB3001 ana. NEN-EN-ISO 15680]	< 0.20
Q Toluene	µg/l		< 0.20
Q Ethylbenzeen	µg/l		< 0.20
Q o-Xyleen	µg/l		< 0.10
Q m- + p-Xylenen	µg/l		< 0.20
Q - Som Xylenen	µg/l		< 0.30
- Som Xylenen (factor 0,7)	µg/l		0.21
Q Naftaleen	µg/l		< 0.050

(pagina: 1, zie volgende pagina)




SGS Nederland B.V. | Malledijk 18 | P.O. Box 200 3200 AE Spijkenisse | The Netherlands | t +31 (0)181 69 33 33 | f +31 (0)181 62 35 66 | www.sgs.com

R.C. Rotterdam No. 24226722

Member of the SGS Group

All orders are executed only in accordance with the latest version of our conditions filed at the Rotterdam District Court or the General Cargo Survey and Inspection Conditions, last version, filed at the Rotterdam District Court and at the Chamber of Commerce in Rotterdam. Upon request the conditions will be sent to you.



ANALYSE RAPPORT 201004001375

Opdrachtgever : Sigma Bouw en Milieu
Omschrijving : Tramwijk NZ 35 Nieuw-Weerdinge


Referentie : 10-M5172
E-Lims order nr : SE101382

Monsteromschrijvingen : 1 : Pb 1: (250.0-350.0)

(Grondwater)

Monstercode 1
Monstername datum 23/04/2010

Parameter	Eenheid	Methode	
Q Styreen	µg/l		< 0.30
VLUCHTIGE GEBROMEERDE VERBINDINGEN			
Tribroommethaan (Bromoform)	µg/l	[cons. SIKB3001 ana. NEN-EN-ISO 15680]	< 0.50
MINERALE OLIEN			
Q Totaal C-10 - C-40	mg/l	[cons. SIKB3001 ana. NEN-EN-ISO 9377-2]	< 0.10
Fractie C-10 - C-12	mg/l		< 0.025
Fractie C-12 - C-22	mg/l		< 0.025
Fractie C-22 - C-30	mg/l		< 0.025
Fractie C-30 - C-40	mg/l		< 0.025


K.J. Vuurmans
Laboratorium manager

Het analyserapport kan alleen gebruikt worden binnen de specifieke context van de opdracht en is alleen geldig voor de geanalyseerde monsters. Rapporten dienen steeds in hun geheel en in de context ervan te worden voorgelegd en/of te worden vermeld. SGS Nederland B.V., kan niet aansprakelijk gesteld worden voor fouten of verandering van de resultaten, gedurende of na elektronische versturing of versturing per fax. Alleen het originele getekende rapport is bindend. Prestatiekenmerken van geaccrediteerde verrichtingen zijn opvraagbaar. Testen gemarkeerd met een "Q" zijn uitgevoerd onder RvA accreditatie (L092). Het laboratorium is erkend voor het uitvoeren van analyses zoals genoemd in SIKB-protocollen 3010, 3020, 3030, 3040, 3050, 3110, 3120, 3130, 3140 en 3150.

In bijlage 1 is informatie vermeld over de houdbaarheid en conserveringsaspecten van de aangeleverde monsters. Indien er in het analyserapport resultaten met een * gemarkeerd zijn treft u een toelichting aan in bijlage 2.

(pagina: 2, laatste pagina)







BIJLAGE 1

's-Gravenpolder, 03/05/2010

ANALYSE RAPPORT 201004001375


Opdrachtgever : Sigma Bouw en Milieu
Omschrijving : Tramwijk NZ 35 Nieuw-Weerdinge

Referentie : 10-M5172
E-Lims order nr : SE101382

Houdbaarheids- & conserveringsopmerkingen

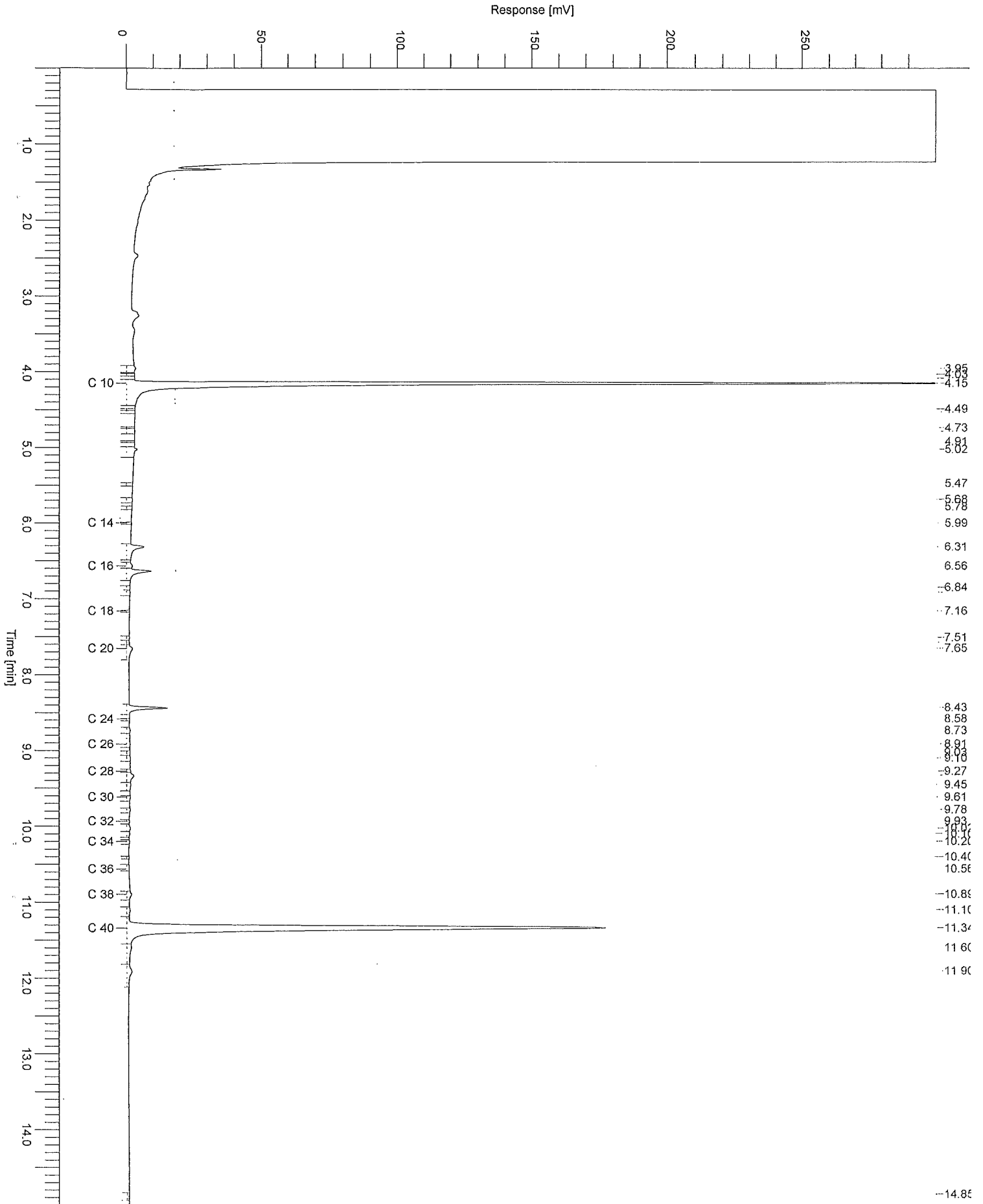
Alle monsters zijn correct geconserveerd en binnen de houdbaarheidstermijnen bij het laboratorium aangeleverd.

(pagina: 1, laatste pagina)



Chromatogram

Sample Name : 201004001375001 Sample #: 001 Page 1 of 1
FileName : \\NLOT006\data\Glc\ls-gc34\2010-04\mo-34-0426-232-20100501-102306.raw
Date : 5/1/2010 10:23:21 AM
Method : min olie pe Time of Injection: 5/1/2010 12:25:54 AM
Start Time : 0.00 min End Time : 15.00 min Low Point : 0.00 mV High Point : 300.00 mV
Plot Offset: 0.00 mV Plot Scale: 300.0 mV





Verklaring van onafhankelijkheid voor de kritische functie:

“veldwerk t.b.v. milieuhygiënisch bodemonderzoek”

“milieukundige verificatie van bodemsanering”

Hierbij verklaren de navolgend genoemde veldwerkers / milieukundig begeleiders het veldwerk / de verificatie op de locatie :

te : Emmen


op (datum) : 14-04-10

conform de eisen van de BRL SIKB 2000 / BRL SIKB 6000 te hebben uitgevoerd, onafhankelijk van de opdrachtgever en/of eigenaar (zijnde degene die een persoonlijk of zakelijk recht heeft op de bodem / locatie).

Naam geregistreerde veldwerker(s)/MKB'ers Handtekening geregistreerde veldwerker(s)/MKB'ers

A.D.M. v. Wyldegrave







Ingenieursbureau voor Geotechniek en Milieukunde

- **Bodemonderzoek**
- **Bodemsanering**
- **Partijkeuringen (APO4)**
- **Asbestonderzoek**
- **Milieuadvies**
- **Laboratoriumdiensten**
- **Sonderingen**
- **Geotechnisch advies**

Voor meer informatie kunt u terecht op onze website: www.sigma-bm.nl