

Quickscan natuurwaardenonderzoek

Noordveenkanaal N.Z. 73 te Nieuw-Weerdinge

In het kader van de Wet natuurbescherming

Colofon

Quickscan natuurwaardenonderzoek Noordveenkanaal N.Z. 73 te Nieuw-Weerdinge

In het kader van de Wet natuurbescherming

Uitgevoerd door: Natuurbank Overijssel
Opdrachtgever: VanWestreenen B.V.
Contactpersoon: A. Versteeg
 Varsseveldseweg 65d
 7131 JA Lichtenvoorde

| | | |
|--|------------------------|-----------------------------|
| Projectnummer en versie: 2183 versie 1.0 | | Status: definitief |
| Veldmedewerker(s): P.Leemreise | Auteur: P.Leemreise | Rapportdatum: 21-11-2019 |
| Ligging projectgebied: Noordveenkanaal N.Z. 73 te Nieuw-Weerdinge | | |

Correspondentieadres:
Aladnaweg 18
7122 RR Aalten

E: info@natuurbankoverijssel.nl
Tel: 0543-451142 / 0614-435700



Samenvatting

Er zijn concrete plannen voor de bouw van een nieuwe vleeskuikenstal met 'wintergarten' en de bouw van een wintergarten aan twee bestaande vleeskuikenstallen op een agrarisch erf aan het Noordveenkanaal N.Z. 73 te Nieuw-Weerdinge. Omdat overtreding van de Wet natuurbescherming door uitvoering van de voorgenomen activiteiten niet uitgesloten kan worden, is Natuurbank Overijssel gevraagd om de wettelijke consequenties van de voorgenomen activiteiten in het kader van de Wet natuurbescherming in beeld te brengen. In voorliggend rapport worden de bevindingen van het uitgevoerde onderzoek gepresenteerd. Naast een beschrijving van het onderzoeksgebied, de onderzoeksopzet en de resultaten van het onderzoek, worden de wettelijke consequenties van de voorgenomen activiteiten weergegeven.

Het onderzoeksgebied is op 20 september 2019 onderzocht op de (potentiële) aanwezigheid van beschermde planten en dieren en beschermde nesten, holen, vaste rust- en voortplantingsplaatsen en andere beschermde functies, zoals foerageergebied en vliegroutes van vleermuizen. Ook is onderzocht of de voorgenomen activiteiten een negatief effect hebben op beschermd (natuur)gebied zoals het Natuurnetwerk Drenthe en Natura2000.

Wettelijke consequenties m.b.t. gebiedsbescherming:

Het plangebied behoort niet tot het Natuurnetwerk Drenthe of Natura2000-gebied. In verband met de ligging van het plangebied op enige afstand van het Natuurnetwerk Drenthe, leiden de voorgenomen activiteiten niet tot wettelijke consequenties omdat de bescherming van het Natuurnet Drenthe geen externe werking kent. Gelet op de aard van de voorgenomen activiteiten en de ligging op enige afstand van Natura2000-gebied, is een negatief effect op Natura2000-gebied niet uitgesloten. Geadviseerd wordt om dit mogelijke effect nader te onderzoeken voor de gebruiksfase. De ontwikkelfase zal niet leiden tot een negatief effect op Natura2000-gebied.

Wettelijke consequenties m.b.t. soortbescherming:

De inrichting en het gevoerde beheer maken het plangebied tot een weinig geschikt functioneel leefgebied voor beschermde dieren en tot een ongeschikte groeiplaats voor beschermde plantensoorten. Er nestelen geen vogels in het plangebied, vleermuizen bezetten er geen rust- of verblijfplaats en amfibieën bezetten er geen (winter)rust- of voortplantingsplaats. Wel bezetten sommige beschermde grondgebonden zoogdiersoorten er een rust- en voortplantingslocatie. Voor deze soorten geldt een vrijstelling van de verbodsbepalingen 'doden en verwonden' en het 'beschadigen en vernielen van rust- en voortplantingslocaties'.

Inhoudsopgave

| | |
|---|----|
| Samenvatting | 2 |
| 1 Inleiding..... | 4 |
| 2 Het plangebied | 5 |
| 2.1 Situering | 5 |
| 2.2 Beschrijving van het onderzoeksgebied | 5 |
| 3 Voorgenomen activiteiten..... | 6 |
| 3.1 Algemeen | 6 |
| 3.2 Mogelijk effect van de voorgenomen activiteiten op beschermde soorten en/of –nesten | 6 |
| 3.3 Vaststellen van de invloedssfeer | 6 |
| 3.4 Vaststellen van het onderzoeksgebied | 7 |
| 4 Gebiedsbescherming..... | 8 |
| 4.1 Algemeen | 8 |
| 4.2 Natuurnetwerk Drenthe..... | 8 |
| 4.3 Natura2000 | 9 |
| 4.4 Slotconclusie..... | 11 |
| 5 Soortenbescherming; het onderzoek..... | 12 |
| 5.1 Verwachting en bureauonderzoek..... | 12 |
| 5.2 Methode..... | 12 |
| 5.3 Resultaten | 14 |
| 5.5 Wettelijke consequenties van de beoogde ingreep..... | 17 |
| 5.6 Historische gegevens en overige bronnen | 19 |
| 5.7 Volledigheid van het onderzoek..... | 19 |
| 6 Conclusies..... | 20 |

1 Inleiding

Er zijn concrete plannen voor de bouw van een nieuwe vleeskuikenstal met 'wintergarten' en de bouw van een wintergarten aan twee bestaande vleeskuikenstallen op een agrarisch erf aan het Noordveenkanaal N.Z. 73 te Nieuw-Weerdinge. Omdat overtreding van de Wet natuurbescherming door uitvoering van de voorgenomen activiteiten niet uitgesloten kan worden, is Natuurbank Overijssel gevraagd om de wettelijke consequenties van de voorgenomen activiteiten in het kader van de Wet natuurbescherming in beeld te brengen. In voorliggend rapport worden de bevindingen van het uitgevoerde onderzoek gepresenteerd. Naast een beschrijving van het onderzoeksgebied, de onderzoeksopzet en de resultaten van het onderzoek, worden de wettelijke consequenties van de voorgenomen activiteiten weergegeven.

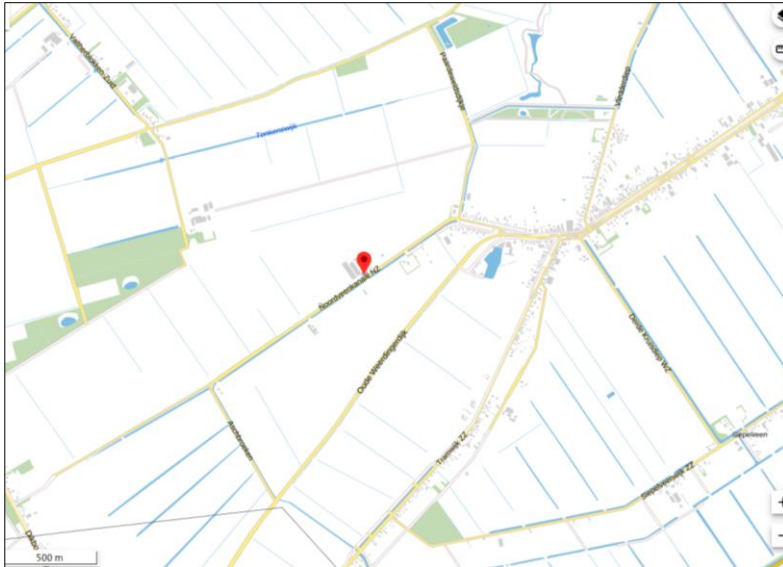
Er is in het onderzoeksgebied gekeken naar de (potentiële) aanwezigheid van beschermde planten en dieren en beschermde nesten, holen, vaste rust- en voortplantingsplaatsen en andere beschermde functies. Ook is onderzocht of de voorgenomen activiteiten een negatief effect hebben op beschermd (natuur)gebied.

Op basis van de onderzoeksresultaten worden de wettelijke consequenties bepaald van de voorgenomen activiteiten in het kader van de Wet natuurbescherming (soorten en Natura2000-gebied) en de Provinciale omgevingsverordening Drenthe (Natuurnetwerk Drenthe).

2 Het plangebied

2.1 Situering

Het plangebied is gesitueerd op het adres Noordveenkanaal NZ 73 te Nieuw-Weerdinge. Het ligt in het buitengebied, circa 3 kilometer ten zuidwesten van de woonkern Nieuw-Weerdinge. Op onderstaande afbeelding wordt de globale ligging van het onderzoeksgebied weergegeven op een topografische kaart.



Globale ligging van het plangebied. De ligging van het onderzoeksgebied wordt met de rode marker aangeduid (bron kaart: PDOK).

2.2 Beschrijving van het onderzoeksgebied

Het plangebied vormt een deel van een bestaand agrarisch erf bestaat grotendeels uit agrarische cultuurgrond, ruigte en grasland. De beoogde bouwplaats voor de nieuwe stal en de beide wintergartens, bestaat uit intensief beheerde agrarische cultuurgrond en een strook braakland met bulten grond en enkele bultjes puin. Het braakland is begroeid met ruigte. De wintergarten aan de boordzijde wordt gebouwd op een graslandperceel met een soortenarme vegetatie van raaigras en wordt gebruikt als ponyweide. Op onderstaande afbeelding wordt een luchtfoto van het plangebied weergegeven, evenals de begrenzing van het onderzoeksgebied. Voor een impressie van het plangebied wordt verwezen naar de fotobijlage.

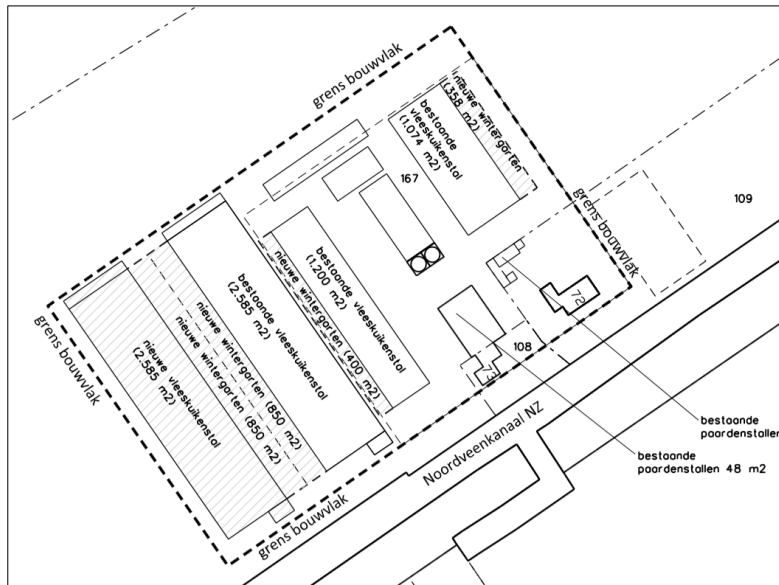


Detailopname van het plangebied. Het plangebied wordt met de gele lijn aangeduid (bron topografische kaart: pdok).

3 Voorgenomen activiteiten

3.1 Algemeen

Het voornemen is om een nieuwe vleeskuikenstal te bouwen met wintergarten en twee bestaande vleeskuikenstallen te voorzien van een wintergarten. Aan de voorzijde wordt erfverharding aangelegd. Om dit mogelijk te maken hoeft er geen bebouwing gesloopt te worden en hoeft er geen opgaande (houtige) beplanting gerooid te worden. Op onderstaande afbeelding wordt het wenselijke eindbeeld weergegeven.



Verbeelding van het wenselijke eindbeeld (bron: VanWestreenen).

De volgende activiteiten worden getoetst op relevantie t.a.v. de Wet natuurbescherming:

- Bouwrijp maken plangebied;
- Bouwen stal en wintergartens;
- Aanleggen erfverharding;

3.2 Mogelijk effect van de voorgenomen activiteiten op beschermde soorten en/of –nesten

De voorgenomen activiteiten hebben mogelijk een negatieve invloed op beschermde soorten en beschermd (natuur)gebied. We onderscheiden de volgende negatieve invloeden:

Mogelijke tijdelijke invloeden:

- Verstoren rust- en voortplantingsplaatsen als gevolg van geluid, stof en trillingen tijdens de werkzaamheden

Mogelijke permanente invloeden:

- Mogelijk afname/verdwijnen van beschermde vaste rust- of verblijfplaatsen en/of jaar rond beschermde nesten;
- Vernielen/verdwijnen van beschermde soorten;
- Aantasting van de kwaliteit van het leefgebied van beschermde soorten;

3.3 Vaststellen van de invloedsfeer

Naast een tijdelijk effect in het onderzoeksgebied, kan het voorkomen dat een voorgenomen activiteit een negatief effect heeft op beschermde soorten of beschermd natuurgebied buiten het onderzoeksgebied. Dit noemen we de invloedsfeer. De omvang van de invloedsfeer wordt bepaald door de duur, aard en omvang van de tijdelijke en/of permanente nieuwe situatie. Het effect van de voorgenomen activiteit op een beschermde soort verschilt per soort en/of soortgroep.

In deze studie wordt alleen gekeken naar de uitvoering van de fysieke werkzaamheden, zoals het bouwrijp maken van de bouwplaats en het bouwen van de stal en de wintergartens.

Beoordeling van de invloedssfeer van de voorgenomen activiteit:

De invloedssfeer van de voorgenomen fysieke activiteiten is lokaal. Mogelijk zijn tijdens de werkzaamheden geluid, stof en trillingen waarneembaar buiten het plangebied, maar deze effecten zijn echter incidenteel en kortstondig en hebben geen wezenlijke schadelijke invloed op beschermde soorten, rust- of voortplantingsplaatsen buiten het plangebied.

3.4 Vaststellen van het onderzoeksgebied

Het onderzoeksgebied wordt gelijk gesteld aan het plangebied.

4 Gebiedsbescherming

4.1 Algemeen

In dit hoofdstuk wordt ingegaan op het mogelijke effect van de voorgenomen activiteit op beschermd natuurgebied (Natura2000) en het Natuurnetwerk Drenthe (voorheen EHS genoemd).

4.2 Natuurnetwerk Drenthe

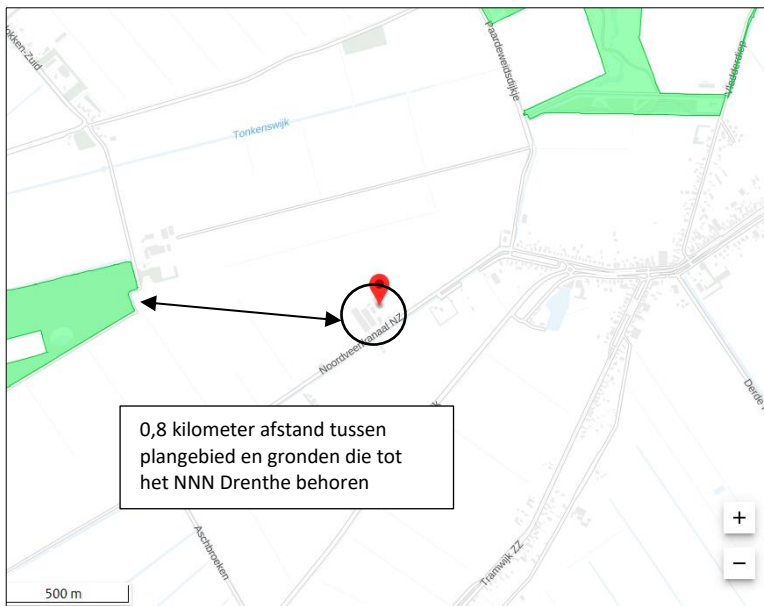
Provincies zijn verantwoordelijk voor de veiligstelling en ontwikkeling van het Natuurnetwerk Drenthe, waaronder het Natuurnetwerk Drenthe (verder NNN Drenthe genoemd). De beoordeling of de voorgenomen activiteit past in het NNN Drenthe, dient met name uitgevoerd te worden in de afweging van een 'goede ruimtelijke ordening' als onderdeel van de ruimtelijke onderbouwing. De aanwezigheid van beschermde planten en dieren is daarbij niet direct van belang.

Vanwege het grote belang voor de biodiversiteit en de betekenis voor de kwaliteit van de leefomgeving en regionale economie geldt een beschermingsregime voor het gehele NNN Drenthe (voorheen EHS). Voor het NNN Drenthe geldt de verplichting tot instandhouding van de wezenlijke kenmerken en waarden van het gebied. In de verordening is het "nee, tenzij"-regime vast gelegd. Dit betekent dat (nieuwe) plannen, projecten of handelingen niet zijn toegestaan indien zij de wezenlijke kenmerken of waarden van het gebied significant aantasten. Er kan echter aanleiding zijn om toch ontwikkelingen toe te staan. De mogelijkheid om een uitzondering te maken op de algemene lijn van behoud en duurzame ontwikkeling van wezenlijke kenmerken en waarden, is aan strikte voorwaarden gebonden. Uiteraard geldt ook hier dat de generieke regeling van toepassing blijft (zoals de toepassing van de principes van zuinig en zorgvuldig ruimtegebruik, ontwikkelingsperspectieven en gebiedskenmerken) Het ruimtelijk beleid voor het NNN Drenthe is gericht op 'behoud, herstel en ontwikkeling van de wezenlijke kenmerken en waarden van het NNN Drenthe' waarbij tevens zoveel mogelijk rekening wordt gehouden met de andere belangen die in het gebied aanwezig zijn.

De kernkwaliteiten binnen het NNN Drenthe zijn natuurkwaliteit, landschappelijke kwaliteiten en beleving van rust. Voor grootschalige ontwikkelingen die niet passen binnen de doelstelling van het NNN Drenthe is geen ruimte, tenzij er sprake is van een zwaarwegend maatschappelijk belang waar niet op een andere manier aan kan worden voldaan. Daarbij worden de zogenaamde NNN-spelregels gehanteerd: herbegrenzing van het NNN Drenthe, saldering van negatieve effecten en toepassing van het compensatiebeginsel. Het 'nee, tenzij'-principe en de overige spelregels hebben is opgenomen in de Provinciale omgevingsverordening Drenthe. Er is door toepassing van de spelregels ruimte voor het aanpassen van de begrenzing als daarmee de doelen op een betere manier kunnen worden bereikt.

Ligging t.o.v. het Natuurnetwerk Drenthe

Het plangebied ligt op 0,8 kilometer afstand van gronden die tot het Natuurnetwerk Drenthe behoren. Op onderstaande afbeelding wordt de ligging van het Natuurnetwerk Drenthe in de omgeving van het plangebied weergegeven.



Ligging van Natuurnetwerk Drenthe in de omgeving van het plangebied. Gronden die tot het Natuurnetwerk Drenthe behoren worden met de donkergroene kleur op de kaart aangeduid. De ligging van het plangebied wordt met de cirkel aangeduid (bron: Ruimtelijke plannen)

Effectbeoordeling

De invloedssfeer van de voorgenomen activiteiten is lokaal. De voorgenomen activiteiten hebben geen negatief effect op beschermd (natuur)gebied.

Wettelijke consequenties

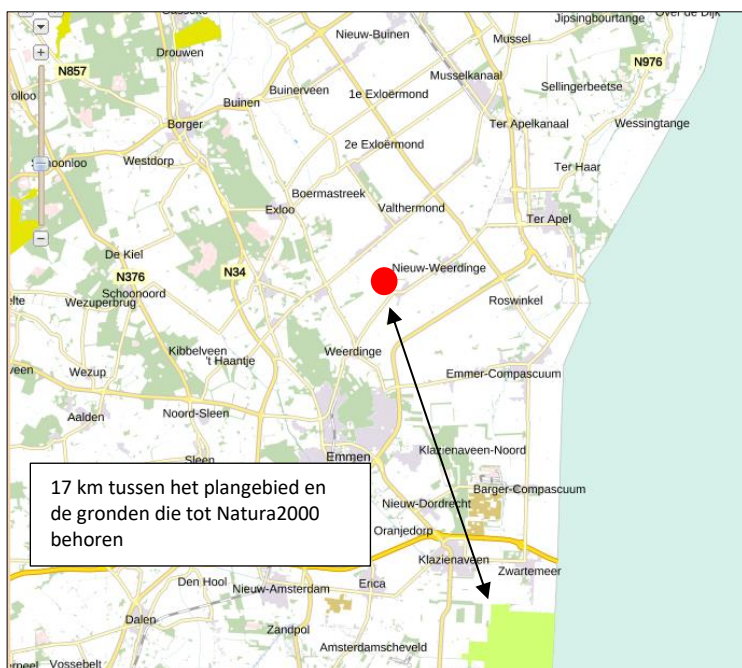
Het plangebied ligt buiten het Natuurnetwerk Drenthe. Omdat de bescherming van het Natuurnetwerk Drenthe geen externe werking heeft, leiden de voorgenomen activiteiten niet tot wettelijke consequenties.

4.3 Natura2000

De biodiversiteit (soortenrijkdom) in Europa gaat al jaren achteruit. Duurzame bescherming van flora en fauna is hard nodig. Planten en dieren trekken zich weinig aan van landsgrenzen en het is daarom belangrijk om natuurbescherming in Europees verband aan te pakken. Zo voorkomen we dat de natuur in Europa en in Nederland steeds eenvormiger wordt. Daartoe is in 1979 de Vogelrichtlijn opgesteld en in 1992 de Habitatrichtlijn. Deze richtlijnen hebben twee componenten: soortenbescherming en gebiedsbescherming. Alle EU-lidstaten wijzen beschermde gebieden aan voor specifieke (leefgebieden van) (vogel-)soorten. De onder beide richtlijnen aangewezen beschermde gebieden vormen het Natura 2000-netwerk. De Nederlandse bijdrage aan dit Europese netwerk van beschermde natuurgebieden bestaat uit ruim 160 gebieden.

Ligging van het plangebied t.o.v. Natura-2000

Het plangebied ligt op minimaal 17 kilometer afstand van gronden die tot Natura2000 behoren. Op onderstaande afbeelding wordt de ligging van Natura2000-gebied in de omgeving van het plangebied weergegeven.



Ligging van Natura2000-gebied in de omgeving van het plangebied. De ligging van het plangebied wordt met de rode marker aangeduid. Gronden die tot Natura2000 behoren worden met de gele en lichtgroene kleur aangeduid (bron: Aerius.nl).

Beschermingsregime

De Wet natuurbescherming regelt in hoofdstuk 2 de bescherming van Natura 2000-gebieden. Dit zijn speciale beschermingszones op grond van de Europese Vogelrichtlijn en Habitatrichtlijn. De minister wijst deze gebieden aan.

Voor de Natura 2000-gebieden stelt de minister instandhoudingsdoelstellingen op voor:

- de leefgebieden van vogels;
- de natuurlijke habitats of habitats van soorten (art. 2.1 Wet natuurbescherming);

De provincies stellen voor de Natura 2000-gebieden een beheerplan op (art. 2.3 Wet natuurbescherming). In het beheerplan staan maatregelen die ervoor moeten zorgen dat de instandhoudingsdoelstellingen worden bereikt.

Nederland past een vergunningenstelsel toe. Hierdoor is in ons land een zorgvuldige afweging gewaarborgd rond projecten die gevolgen kunnen hebben voor Natura 2000-gebieden. Vergunningen worden verleend door provincies of door de Minister van EZ. Natura 2000-gebieden mogen geen significante schade ondervinden. Dit houdt in dat bepaalde plannen en projecten, op zichzelf óf in combinatie met andere plannen en projecten, de natuurwaarden waarvoor de gebieden zijn aangewezen niet significant negatief mogen beïnvloeden. Elke ontwikkeling in of nabij een Natura 2000-gebied dient te worden onderworpen aan een 'voortoets'. Uit de voortoets moet blijken of kan worden uitgesloten dat de gewenste werkzaamheden/ontwikkelingen een (significant) negatief effect hebben (op zichzelf of in combinatie met andere plannen of projecten). Voor alle Natura 2000-gebieden dient een beheerplan te zijn opgesteld waaruit duidelijk wordt welke activiteiten wel en niet zonder vergunning mogelijk zijn in en nabij die gebieden.

Als gevolg van het stopzetten van de PAS-systematiek, mogen plannen die leiden tot een verhoogde depositie van NO_x/NH₃ op Natura2000-gebied, niet in uitvoering gebracht worden zonder Wet natuurbeschermingsvergunning. Er wordt door de landelijke overheid momenteel gewerkt aan een nieuwe methode om plannen, die leiden tot een verhoogde depositie, mogelijk te maken.

Effectbeoordeling

Het plangebied ligt op minimaal 17 kilometer afstand van een voor verzuring gevoelig Natura2000-gebied. Het is onbekend of het gebruik van de nieuwe stal zal leiden tot een verhoogde depositie van NO_x op

stikstofgevoelige Habitattypen in Natura2000-gebied. Geadviseerd wordt om een mogelijk effect nader te onderzoeken m.b.v. het programma Aeries-Calculator. Vanwege de ligging op enige afstand van Natura2000-gebied en de aard van de voorgenomen activiteiten, leiden de voorgenomen activiteiten niet tot negatieve effecten, zoals lichtvervuiling, optische verstoring, aantasting grond- of oppervlaktewater, op Natura2000-gebied.

Wettelijke consequenties

Mogelijk leidt het gebruik van de stal tot wettelijke consequenties. Geadviseerd wordt om dit nader te onderzoeken.

4.4 Slotconclusie

Het plangebied behoort niet tot het Natuurnetwerk Drenthe of Natura2000-gebied. In verband met de ligging van het plangebied op enige afstand van het Natuurnetwerk Drenthe, leiden de voorgenomen activiteiten niet tot wettelijke consequenties omdat de bescherming van het Natuurnet Drenthe geen externe werking kent. Om een wettelijke consequentie van de voorgenomen activiteit op Natura2000-gebied in beeld te brengen, wordt geadviseerd om dit nader te onderzoeken m.b.v. Aeries-calculator.

5 Soortenbescherming; het onderzoek

5.1 Verwachting en bureauonderzoek

Het plangebied bestaat uit agrarische cultuurgrond, ruigte, ponyweide en de zijgevels van twee bestaande stallen en ligt naast een agrarisch erf. De inrichting en het gevoerde beheer maken het plangebied tot een ongeschikt leefgebied voor zeldzame en kritische beschermde diersoorten en tot een ongeschikte groeiplaats voor beschermde plantensoorten. Mogelijk behoort het plangebied wel tot functioneel leefgebied van sommige algemene en weinig kritische diersoorten uit onderstaande soortgroepen:

- vogels;
- vleermuizen;
- grondgebonden zoogdieren;
- amfibieën;

Overige soorten

Het onderzoeksgebied is niet onderzocht op het voorkomen van beschermde faunasoorten als reptielen, libellen, vissen, dag- en nachtvlinders, bladmossen, sporenplanten, haften en kreeftachtigen omdat het onderzoeksgebied geen geschikte habitat vormt voor deze soorten of omdat het plangebied buiten het normale verspreidingsgebied van deze soortgroepen ligt. Het is niet aannemelijk dat soorten, of soortgroepen, die moeilijk nieuwe leefgebieden koloniseren, zich spontaan buiten het normale verspreidingsgebied vestigen. Dit geldt bijvoorbeeld voor sommige kleine grondgebonden zoogdieren, reptielen en voor planten.

5.2 Methode

In het kader van het natuurwaardenonderzoek is het plangebied op 20 september 2019 tijdens de daglichtperiode (middag) bezocht. Het onderzoeksgebied is te voet onderzocht op de aanwezigheid en potentiële aanwezigheid van beschermde flora- en faunawaarden. Het gebied is visueel en auditief onderzocht. Tijdens het veldbezoek is gebruik gemaakt van een verrekijker (Swarovski 12x50), zaklamp en zijn de in dit rapport opgenomen afbeeldingen gemaakt. De onderzoeker beschikte tevens over een warmtebeeldcamera (Helion Pulsar xq28), maar deze is niet gebruikt.

Bij het bepalen van de mogelijke aantasting van beschermde soorten is gebruik gemaakt van de volgende bronnen:

- veldbezoek door ervaren ecooloog;¹
- aanvullend bronnenonderzoek (o.a. internet);

Specifieke relevante literatuurbronnen zijn o.a.

- Atlas van de amfibieën en reptielen van Nederland;
- Atlas van de zoogdieren van Nederland;
- Nieuwe atlas van de Nederlandse flora;

Het weer tijdens het veldbezoek

Onbewolkt, droog, temperatuur 17°C, windstil.

¹ Het onderzoek is uitgevoerd door Ing. G. Tamminga. Hij is reeds 25 jaar actief met veldbiologisch onderzoek, in het bijzonder in Noord-Nederland. Hij heeft zich gespecialiseerd in vogelonderzoek, maar heeft zijn kennis uitgebreid naar kleine zoogdieren, vleermuizen, dagvlinders en libellen. Behalve beroepsmatig, is hij ook Sovon-districtscoördinator Friesland voor Sovon.

Vogels

Het gebied is visueel en auditief onderzocht op het voorkomen van (broed)vogels. De onderzoeksperiode is matig geschikt voor onderzoek naar (broed)vogels omdat de meeste vogelsoorten geen territorium meer bezetten en geen territorium-indicerend gedrag vertonen zoals zang of balts. Slechts enkele vogelsoorten kunnen een bezet nest hebben in deze tijd van het jaar, zoals Turkse tortel, houtduif en holenduif. Sommige standvogels kunnen aanwezig zijn in de buurt van de nestplaats (zoals steen- en kerkuil en huismus), maar de meeste trekvogelsoorten hebben de broedplaats reeds verlaten.

In het plangebied is gekeken naar vogels, oude nesten en sporen die op de aanwezigheid van nesten in het plangebied duiden, zoals prooiresten (roofvogels), schijfsporen, braakballen, ruiveren (roofvogels), eierdoppen en zichtbaar nestmateriaal. Op basis van een beoordeling van de landschappelijke kenmerken kan een goede inschatting gemaakt worden van de functie van het onderzoeksgebied voor vogels en of de uitgevoerde inventarisatie voldoet aan de gestelde eisen voor onderzoek naar vogels.

Grondgebonden zoogdieren

Het onderzoeksgebied is visueel onderzocht op het voorkomen van beschermde grondgebonden zoogdieren. De onderzoeksperiode is geschikt voor verspreidingsonderzoek en onderzoek naar voortplantingslocaties. De meeste grondgebonden zoogdiersoorten hebben geen zogende jongen in deze tijd van het jaar. Muizen, zoals huismuizen vormen daarop een uitzondering. De meeste van de in dit voorjaar geboren jongen, zijn zelfstandig en hebben de nestplaats al verlaten en kunnen in hun zoektocht naar een eigen leefgebied soms op vreemde plekken opduiken.

Er is in het onderzoeksgebied gezocht naar grondgebonden zoogdieren, verblijfplaatsen en sporen die op de aanwezigheid van grondgebonden zoogdieren in het onderzoeksgebied duiden zoals holen, nesten, graaf-, krab- en bijtsporen, haren, prooiresten, pootafdrukken en uitwerpselen.

Vleermuizen

De onderzoeksperiode is matig geschikt voor onderzoek naar verblijfplaatsen van vleermuizen. Sommige vleermuissoorten beginnen de zomerverblijfplaatsen in te ruilen voor de winterrustplaats. Gewone- en ruige dwergvleermuizen zijn nog wel actief in deze tijd van het jaar waarbij mannetjes de paarverblijven bezetten en actief baltsen op geschikte avonden (>10 gr, geen harde regen of harde wind). In de afgelopen weken hebben gewone dwergvleermuizen de massa-winterverblijfplaatsen bezocht tijdens het zogenaamde middernachtzwermen. Dergelijke zwermplaatsen zijn herkenbaar aan de uitwerpselen op de muren en de grond onder de invliegopening. Er is in het onderzoeksgebied gezocht naar vleermuizen en naar potentiële rust- verblijfplaatsen van vleermuizen. Daarbij is gezocht naar vleermuizen en aanwijzingen die op de aanwezigheid van een verblijfplaats in het plangebied duiden.

Het onderzoek is uitgevoerd buiten de periode van de dag dat vleermuizen foerageren of lijnvormige landschapselementen benutten als vliegrouete, maar de mogelijke betekenis van het onderzoeksgebied als foerageergebied en vliegrouete voor vleermuizen is bepaald op basis van een visuele beoordeling van de landschappelijke karakteristieken van het plangebied.

Amfibieën

De onderzoeksperiode is matig geschikt voor verspreidingsonderzoek naar amfibieën. Amfibieën hebben de voortplantingswateren verlaten en beginnen zich terug te trekken in hun winterrustplaats. Amfibieën kunnen nog wel actief zijn op relatief 'warme' dagen, vooral in beschutte habitats zoals bossen. Amfibieën schuilen overdag voor direct zonlicht en zitten dan weggekropen in holen en gaten in de grond, in de dichte vegetatie, onder boomstammen, stenen, takkenbossen of onder opgeslagen goederen en (groen)afval.

Op basis van een beoordeling van landschappelijke kenmerken kan een goede inschatting gemaakt worden van de functie van het onderzoeksgebied voor amfibieën en of de uitgevoerde inventarisatie voldoet aan de gestelde eisen voor onderzoek naar deze soorten. Daarbij is tevens rekening gehouden met de ligging van het plangebied ten opzichte van het (normale) verspreidingsgebied van verschillende amfibieënsoorten.

5.3 Resultaten

In deze paragraaf worden de resultaten van het veldbezoek gepresenteerd. Alleen soorten die in het onderzoeksgebied vastgesteld zijn, zeer waarschijnlijk in het onderzoeksgebied voorkomen of soorten waarvan het onderzoeksgebied een (essentieel) onderdeel van het functionele leefgebied vormt, worden in deze paragraaf besproken.

Vogels

Het plangebied behoort tot functioneel leefgebied van verschillende vogelsoorten. Vogels benutten de buitenruimte van het plangebied als foerageergebied, maar er zijn geen aanwijzingen gevonden dat vogels in het plangebied nestelen. Potentiële nestplaatsen zoals toegankelijke gebouwen, bomen en struiken ontbreken. De gevels van de stallen, waaraan de wintergartens worden gebouwd, vormen een ongeschikte nestplaats voor vogels, evenals de smalle strook ruigte naast de stal. Ook vormt het plangebied geen beschermd foerageergebied, zoals het foerageergebied van een steenuil.

Door het uitvoeren van de voorgenomen activiteiten, wordt geen vogel verwond of gedood en wordt geen nest beschadigd of vernield. Door het bebouwen van het plangebied gaat de functie van het plangebied als foerageergebied verloren.

Te beoordelen activiteit in het kader van de Wnb:

- Geen;

Grondgebonden zoogdieren

Er zijn in het plangebied geen beschermde grondgebonden zoogdieren waargenomen en er zijn geen aanwijzingen gevonden dat grondgebonden zoogdieren een rust- en/of voortplantingslocatie bezetten in het plangebied, maar gelet op de inrichting en het gevoerde beheer, behoort het plangebied vermoedelijk tot functioneel leefgebied van sommige algemene en weinig kritische grondgebonden zoogdieren. Beschermde soorten als egel, huisspitsmuis, veldmuis, bosmuis, haas, vos en steenmarter benutten het plangebied vermoedelijk als foerageergebied en mogelijk bezetten veldmuis, bosmuis en huisspitsmuis er een rust- en/of voortplantingslocatie. Voorgenoemde soorten kunnen een rust- en voortplantingslocatie bezetten in holen en gaten in de grond en onder opgeslagen (bouw)materialen en afval.

Door het vergraven van grond worden mogelijk grondgebonden zoogdieren verwond en gedood, en worden mogelijk vaste rust- en voortplantingsplaatsen beschadigd en vernield. Door het bebouwen van het plangebied gaat de functie van het plangebied als foerageergebied verloren.

Te beoordelen activiteit in het kader van de Wnb:

- Slopen veldschuur;

Vleermuizen

Verblijfplaatsen

Er zijn tijdens het veldbezoek geen vleermuizen waargenomen en er zijn geen aanwijzingen gevonden dat vleermuizen een verblijfplaats bezetten in het plangebied. De zijgevel van de kippenstallen, waaraan een wintergarten gebouwd zal worden, beschikt over een geïsoleerde spouw, maar er zijn in de gevels geen potentiële invliegopeningen, zoals open stootvoegen, waargenomen. Vleermuizen kunnen daarom de spouw niet betreden om er een verblijfplaats te bezetten. Het dakvlak is niet geschikt als verblijfplaats voor vleermuizen. Andere potentiële verblijfplaatsen van vleermuizen, zoals een holle ruimte achter een windveer, gevelbetimmering, loodslab, dakpan, vensterluik of zonwering, ontbreken in het plangebied.

Door het uitvoeren van de voorgenomen activiteiten wordt geen vleermuis verstoord, verwond of gedood en wordt geen rust- of verblijfplaats beschadigd of vernield.

Te beoordelen activiteit in het kader van de Wnb:

- Geen;

Foerageergebied

Het veldbezoek is uitgevoerd buiten de periode van de dag waarop vleermuizen foerageren, maar op basis van een beoordeling van de inrichting en het gevoerde beheer, wordt het plangebied als matig geschikt foerageergebied voor vleermuizen beschouwd. Mogelijk foerageren vleermuizen incidenteel rond de gebouwen of boven de ruigte, maar de betekenis van het plangebied als foerageergebied is zeer beperkt.

Door het bebouwen van het plangebied wordt de functie van het plangebied als foerageergebied aangetast. Het plangebied vormt geen essentieel foerageergebied voor vleermuizen.

Te beoordelen activiteit in het kader van de Wnb:

- Geen;

Vliegroute

Het veldbezoek is uitgevoerd buiten de periode van de dag waarop vleermuizen gebruik maken van vliegroutes. Op basis van een beoordeling van de inrichting, het gevoerde beheer en de ligging in het landschap kan een goede inschatting gemaakt worden van de betekenis van het plangebied als vliegroute. Sommige vleermuissoorten benutten lijnvormige elementen ter geleiding tijdens het foerageren en om van verblijfplaats naar foerageergebied te vliegen (en van foerageergebied naar verblijfplaats). Lijnvormige elementen die benut worden als vliegroute kunnen bestaan uit houtopstanden en wateren, maar ook een rij lantarenpalen, rasterpalen en gevels van woningen.

Het plangebied vormt geen verbindende schakel in een lijnvormig landschapselement en maakt daarom geen onderdeel uit van een vliegroute van vleermuizen. Uitvoering van de voorgenomen activiteiten heeft geen negatief effect op vliegroutes van vleermuizen.

Te beoordelen activiteit in het kader van de Wnb:

- Geen;

Amfibieën

Er zijn tijdens het veldbezoek geen amfibieën waargenomen, en gelet op de inrichting en het gevoerde beheer van het plangebied, wordt het plangebied als een weinig functioneel leefgebied voor amfibieën beschouwd. Mogelijk duikt er incidenteel een 'verdwaalde' gewone pad of bastaardkikker op in de ruigtestrook, maar amfibieën bezetten er geen rustplaats en potentieel voortplantingsbiotoop ontbreekt.

Door uitvoering van de voorgenomen activiteiten wordt geen amfibie verwond of gedood en wordt geen (winter)rustplaats beschadigd of vernield.

Te beoordelen activiteit in het kader van de Wnb:

- Geen;

Overige soorten

Er zijn geen andere beschermde soorten aangetroffen. Het gevoerde beheer en de inrichting maken het onderzoeksgebied tot een ongeschikt functioneel leefgebied voor deze soorten.

5.4 Toetsingskader

Sinds 1 januari 2017 is de Wet natuurbescherming van kracht. Het is verboden om alle soorten die beschermd zijn volgens de Vogelrichtlijn, Habitatrichtlijn, het Verdrag van Bern en het Verdrag van Bonn, evenals de in paragraaf 3.2 en 3.3 van de Wet natuurbescherming genoemde soorten te doden en te verwonden, evenals het beschadigen en vernielen van voortplantingsplaatsen of rustplaatsen.

Verder is het verboden om plantensoorten in hun natuurlijke verspreidingsgebied opzettelijk te plukken en te verzamelen, af te snijden, te ontwortelen of te vernielen.

Voor sommige in de Wet natuurbescherming genoemde soorten geldt een ontheffing voor het opzettelijk doden en vangen en het opzettelijk beschadigen of vernielen van de vaste rust- en voortplantingsplaats, als gevolg van werkzaamheden die uitgevoerd worden in het kader van een ruimtelijke ontwikkeling. In voorliggend geval is de vrijstellingsregeling van de Provincie Drenthe van kracht.

Ook gelden er bepaalde vrijstellingen voor het verbod op verwonden en doden mits er gewerkt wordt volgens een door de Minister goedgekeurde Gedragscode. Op het moment van schrijven van dit rapport is er geen goedgekeurde gedragscode van kracht voor de voorgenoemde activiteiten.

Zorgplicht

Artikel 1.11 van de Wet natuurbescherming voorziet in een algemene verplichting voor een ieder om voldoende zorg te dragen voor in het wild levende dieren en planten en hun directe leefomgeving.

De zorgplicht is als een open norm geformuleerd in het eerste lid van artikel 1.11. In het tweede lid wordt de zorgplicht iets geconcretiseerd door te bepalen dat de zorgplicht in elk geval inhoudt dat een ieder die weet of redelijkerwijs kan vermoeden dat door zijn handelen of nalaten nadelige gevolgen kunnen worden veroorzaakt voor in het wild levende dieren en planten:

1. dergelijke handelingen achterwege laat, dan wel,
2. indien dat achterwege laten redelijkerwijs niet kan worden gevegd, de noodzakelijke maatregelen treft om die gevolgen te voorkomen, of
3. voor zover die gevolgen niet kunnen worden voorkomen, deze zoveel mogelijk beperkt of ongedaan maakt.

Wettelijk kader

Voorgenomen activiteit wordt gezien als 'ruimtelijke ontwikkeling'. In afwijking van de verboden in artikel 3.10, eerste lid, van de Wet natuurbescherming is het toegestaan om sommige soorten opzettelijk te doden en te vangen en de vaste voortplantingsplaatsen of rustplaatsen van deze soorten opzettelijk te beschadigen of te vernielen wanneer er geen andere bevredigende oplossing bestaat.

In het kader moet zorgplicht is de initiatiefnemer verplicht om schadelijke gevolgen voor in het wild levende dieren en planten zo veel mogelijk te voorkomen. Dit betreft maatwerk. Indien het mogelijk is om zinnvolle concrete maatregelen m.b.t. de zorgplicht te benoemen, zijn deze opgenomen in dit rapport.

5.5 Wettelijke consequenties van de beoogde ingreep

Vogels

Door het uitvoeren van de voorgenomen activiteiten wordt geen vogel verwond of gedood en wordt geen nest beschadigd of vernield. Door het aantasten van het foerageergebied van vogels, wordt de duurzame instandhouding van vogels niet negatief beïnvloed.

Het uitvoeren van de voorgenomen activiteiten leidt niet tot wettelijke consequenties. Er hoeft geen nader onderzoek uitgevoerd te worden en er hoeft geen ontheffing van de verbodsbepalingen aangevraagd te worden om de voorgenomen activiteiten uit te mogen voeren in het kader van de Wnb.

Wettelijke consequenties in het kader van de Wnb:

- Geen;

Vleermuizen

Verblijfplaatsen

Door het uitvoeren van de voorgenomen activiteiten wordt geen vleermuis verwond of gedood en wordt geen verblijfplaats beschadigd of vernield. Het uitvoeren van de voorgenomen activiteiten leidt niet tot wettelijke consequenties in het kader van dit aspect van het functionele leefgebied van vleermuizen. Er hoeft geen nader onderzoek uitgevoerd te worden en er hoeft geen ontheffing van de verbodsbepalingen aangevraagd te worden om de voorgenomen activiteiten uit te mogen voeren in het kader van de Wnb.

Wettelijke consequenties in het kader van de Wnb:

- Geen;

Foerageergebied

Door uitvoering van de voorgenomen activiteiten wordt geen essentieel foerageergebied van vleermuizen aangetast. De voorgenomen activiteiten leiden niet tot wettelijke consequenties. Er hoeft geen nader onderzoek uitgevoerd te worden en er hoeft geen ontheffing van de verbodsbepalingen aangevraagd te worden om de voorgenomen activiteiten uit te mogen voeren in het kader van de Wnb.

Wettelijke consequenties in het kader van de Wnb:

- Geen;

Vliegroute

Het uitvoeren van de voorgenomen activiteiten heeft geen negatief effect op mogelijke (essentiële) vliegroutes² van vleermuizen in het plangebied. Uitvoering van de voorgenomen activiteiten leidt niet tot wettelijke consequenties. Er hoeft geen nader onderzoek uitgevoerd te worden en er hoeft geen ontheffing van de verbodsbepalingen aangevraagd te worden om de voorgenomen activiteiten uit te mogen voeren in het kader van de Wnb.

Wettelijke consequenties in het kader van de Wnb:

- Geen;

² Vliegroutes van vleermuizen zijn beschermd wanneer deze essentieel zijn voor het kunnen functioneren van de verblijfplaats van een vleermuis. Niet ieder lijnvormig element waar langs vleermuizen vliegen is een essentiële vliegroute.

Grondgebonden zoogdieren

Door het uitvoeren van de voorgenomen activiteiten worden mogelijk grondgebonden zoogdieren verwond en gedood en worden mogelijk rust- en voortplantingsplaats beschadigd of vernield.

Voor de in het plangebied aanwezige beschermde grondgebonden zoogdieren geldt een vrijstelling van de verbodsbepalingen 'doden en verwonden' en het 'beschadigen en vernielen van een rust- en voortplantingsplaats'. De functie van het plangebied als foerageergebied is voor de in het plangebied voorkomende soorten niet beschermd.

Uitvoering van de voorgenomen activiteiten leidt niet tot wettelijke consequenties. Er hoeft geen nader onderzoek uitgevoerd te worden en er hoeft geen ontheffing van de verbodsbepalingen aangevraagd te worden om de voorgenomen activiteiten uit te mogen voeren in het kader van de Wnb.

Wettelijke consequenties in het kader van de Wnb:

- Geen

Amfibieën

Door het uitvoeren van de voorgenomen activiteiten wordt geen amfibie verwond of gedood en wordt geen (winter)rustplaats beschadigd of vernield.

Uitvoering van de voorgenomen activiteiten leidt niet tot wettelijke consequenties. Er hoeft geen nader onderzoek uitgevoerd te worden en er hoeft geen ontheffing van de verbodsbepalingen aangevraagd te worden om de voorgenomen activiteiten uit te mogen voeren in het kader van de Wnb.

Wettelijke consequenties in het kader van de Wnb:

- Geen;

Overige soorten

Het onderzoeksgebied behoort niet tot functioneel leefgebied van andere beschermde flora- of faunasoorten. Vanwege de lokale invloedssfeer heeft de voorgenomen activiteit geen negatief effect op andere beschermde soorten. Nader onderzoek of het aanvragen van een ontheffing is niet noodzakelijk.

In onderstaande tabel worden de wettelijke consequenties samengevat weergegeven.

| Soortgroep | Functie | Beschermde soorten planlocatie | Verbodsbepalingen (Wet natuurbescherming) | Aandachtspunt |
|--------------------------|--|--------------------------------|--|---------------|
| Grondgebonden zoogdieren | Foerageergebied | Mogelijk diverse soorten | Niet van toepassing, functie is niet beschermd | Geen |
| Grondgebonden zoogdieren | Vaste rust- en voortplantingsplaatsen | Mogelijk diverse soorten | Niet van toepassing, vrijstelling i.v.m. ruimtelijke ontwikkeling | Geen |
| Grondgebonden zoogdieren | Doden en verwonden van dieren | Diverse soorten | Niet van toepassing, vrijstelling i.v.m. ruimtelijke ontwikkeling. | Geen |
| Vogels | Foerageergebied | Diverse soorten | Niet van toepassing | Geen |
| Vogels | Bezette nesten (niet jaarrond beschermd) | Niet aanwezig | Niet van toepassing | Geen |
| Vogels | Jaarrond beschermde nest- en rustplaats | Niet aanwezig | Niet van toepassing | Geen |
| Vogels | Doden en verwonden van dieren | Niet van toepassing | Niet van toepassing | Geen |
| Vleermuizen | Verblijfplaats | Niet aanwezig | Niet van toepassing | Geen |
| Vleermuizen | Foerageergebied | Mogelijk diverse soorten | Niet van toepassing; functie wordt niet aangetast | Geen |
| Vleermuizen | Vliegroute | Niet aanwezig | Niet van toepassing | Geen |
| Vleermuizen | Doden en verwonden van dieren | Niet van toepassing | Niet van toepassing | Geen |
| Amfibieën | Foerageergebied | Niet aanwezig | Niet van toepassing | Geen |
| Amfibieën | (winter)rustplaatsen | Niet aanwezig | Niet van toepassing | Geen |
| Amfibieën | Voortplantingsbiotoop | Niet aanwezig | Niet van toepassing | Geen |
| Amfibieën | Doden en verwonden van dieren | Niet van toepassing | Niet van toepassing | Geen |
| Overige soorten | Dieren en overige functies | Niet aanwezig | Niet van toepassing | Geen |

Samenvatting van de wettelijke consequenties.

| Soortgroep | Rust- en verblijfplaats | Voortplantingsplaats | Vliegroute (vleermuizen) | Essentieel foerageergebied | Wettelijke consequenties? | Nader onderzoek vereist | Ontheffing vereist? |
|--------------------------|-------------------------|----------------------|--------------------------|----------------------------|---------------------------|-------------------------|---------------------|
| Grondgebonden zoogdieren | ja | ja | n.v.t. | nee | nee | nee | nee |
| Vogels | nee | nee | n.v.t. | nee | nee | nee | nee |
| Vleermuizen | nee | nee | nee | nee | nee | nee | nee |
| Amfibieën | nee | nee | n.v.t. | nee | nee | nee | nee |

Vereenvoudigde samenvatting van de wettelijke consequenties per diergroep.

5.6 Historische gegevens en overige bronnen

Er zijn geen historische gegevens van het plangebied bekend.

5.7 Volledigheid van het onderzoek

Het onderzoek is volledig uitgevoerd met geschikte weersomstandigheden.

6 Conclusies

De voorgenomen activiteiten worden gezien als 'ruimtelijke ontwikkeling'. Voor een aantal algemeen voorkomende en talrijke faunasoorten geldt in Drenthe een vrijstelling van de verbodsbepalingen 'doden, verwonden en het opzettelijk beschadigen en vernielen van rust- en voortplantingsplaats', als gevolg van werkzaamheden die in het kader van een ruimtelijke ontwikkeling worden uitgevoerd³. Voor beschermde soorten die niet op deze vrijstellingslijst staan, is een ontheffing vereist om ze te mogen verwonden en doden of om opzettelijk rust- en voortplantingsplaats te mogen beschadigen en te vernielen. In het kader van de zorgplicht moet rekening worden gehouden met alle in het plangebied aanwezige planten en dieren en moet er gekozen worden voor een werkmethode en/of planning in de tijd, waardoor planten en dieren zo min mogelijk schade ondervinden als gevolg van de voorgenomen activiteiten.

De inrichting en het gevoerde beheer maken het plangebied tot een weinig geschikt functioneel leefgebied voor beschermde dieren en tot een ongeschikte groeiplaats voor beschermde plantensoorten. Sommige beschermde grondgebonden zoogdiersoorten bezetten een rust- en voortplantingslocatie in het plangebied. Voor deze soorten geldt een vrijstelling van de verbodsbepalingen 'doden en verwonden' en het 'beschadigen en vernielen van rust- en voortplantingslocaties'.

Het plangebied behoort niet tot het Natuurnetwerk Drenthe of Natura2000-gebied. In verband met de ligging van het plangebied op enige afstand van het Natuurnetwerk Drenthe, leiden de voorgenomen activiteiten niet tot wettelijke consequenties omdat de bescherming van het Natuurnet Drenthe geen externe werking kent. Gelet op de aard van de voorgenomen activiteiten en de ligging op enige afstand van Natura2000-gebied, is een negatief effect op Natura2000-gebied niet uitgesloten. Geadviseerd wordt om dit mogelijke effect nader te onderzoeken voor de gebruiksfase. De ontwikkelfase zal niet leiden tot een negatief effect op Natura2000-gebied.

Conclusie (algemeen):

De voorgenomen activiteiten leiden niet tot wettelijke consequenties in het kader van soortbescherming. Gelet op de aard van de voorgenomen activiteiten en de ligging van het plangebied op enige afstand van beschermd (natuur)gebied, hebben de voorgenomen activiteiten geen negatief effect op het Natuurnetwerk Drenthe. Nader onderzoek zal uitwijzen of de het gebruik van de nieuwe stal een negatief effect op natura2000-gebied heeft.

Er hoeft geen nader onderzoek uitgevoerd te worden en er hoeft geen ontheffing of vergunning aangevraagd te worden om de voorgenomen activiteiten uit te kunnen voeren in overeenstemming met wet- en regelgeving voor beschermde soorten en gebieden.

³ De lijst met soorten waarvoor een vrijstelling geldt in het kader van een ruimtelijke ontwikkeling, wordt vermoedelijk medio november 2019 aangepast. Egel en kleine marterachtigen vallen dan vermoedelijk niet meer onder de vrijstelling.

Bijlagen

Bijlage 1. De natuurkalender (indicatie voor het uitvoeren van werkzaamheden het kader van de zorgplicht)

Bijlage 2. Toelichting Wet natuurbescherming

Bijlage 3. Fotobijlage

Bijlage 4. Geraadpleegde bronnen:

Bijlage 1 Natuurkalender

| | jan | feb | mrt | apr | mei | jun | jul | aug | sep | okt | nov | dec |
|---|-----|-----|-----|-----|-----|-----|-----|-----|-----|-----|-----|-----|
| houtopstanden | | | | | | | | | | | | |
| afzetten / hakhoutbeheer | | | | | | | | | | | | |
| dunnen | | | | | | | | | | | | |
| verwijderen opslag / exoot, nazorg | | | | | | | | | | | | |
| heg afzetten | | | | | | | | | | | | |
| knotten | | | | | | | | | | | | |
| opsnoeien / opkronen | | | | | | | | | | | | |
| hoogstam wintersnoei | | | | | | | | | | | | |
| hoogstam zomersnoei | | | | | | | | | | | | |
| bomen met winterslaapplaats vogels | | | | | | | | | | | | |
| vleermuisbomen zomerverblijf | | | | | | | | | | | | |
| vleermuisbomen paarplaats | | | | | | | | | | | | |
| das | | | | | | | | | | | | |
| hazelmuis struweel en hakhoutbeheer | | | | | | | | | | | | |
| boomkikker struweel | | | | | | | | | | | | |
| Grazige vegetaties | | | | | | | | | | | | |
| maaieren vochtig/nat grasland | | | | | | | | | | | | |
| maaieren droog schraalgrasland | | | | | | | | | | | | |
| Wateren | | | | | | | | | | | | |
| poel opschonen | | | | | | | | | | | | |
| boomkikker wateren | | | | | | | | | | | | |
| geelbuikvuurpad kleinschalig | | | | | | | | | | | | |
| geelbuikvuurpad grootschalig | | | | | | | | | | | | |
| Gebouwen m.b.t. vleermuizen | | | | | | | | | | | | |
| zomerverblijf | | | | | | | | | | | | |
| winterverblijf | | | | | | | | | | | | |

- Optimale periode voor werkzaamheden.
- Acceptabele periode voor werkzaamheden.
De werkzaamheden verrichten onder voorwaarden zoals beschreven in protocol.
- Geen werkzaamheden in deze periode.
Wanneer er wel gewerkt moet worden is een ontheffing verplicht.

Bijlage 2

Toelichting Wet Natuurbescherming

Drie beschermingsregimes

De Wet natuurbescherming kent een apart beschermingsregime voor soorten van de Vogelrichtlijn, een apart beschermingsregime voor soorten van de Habitatrichtlijn (het Verdrag van Bern en het Verdrag van Bonn) en een apart beschermingsregime voor andere soorten, die vanuit nationaal oogpunt beschermd worden. Elk van deze beschermingsregimes kent zijn eigen verbodsbepalingen en vereisten voor vrijstelling of ontheffing van de verboden. Alle vogels (ruim 700 soorten), zijn beschermd. Daarnaast worden ongeveer 230 overige Europese en nationale soorten beschermd.

Om af te mogen wijken van de verbodsbepalingen via een ontheffing of vrijstelling moet aan drie criteria zijn voldaan:

- Ten eerste mag alleen van de verbodsbepaling afgeweken worden als er geen andere bevredigende oplossing voor de handeling mogelijk is.
- Ten tweede moet tegenover de afwijking van het verbod een in de wet genoemd belang staan. De wet geeft voor de verschillende beschermingsregimes aan wat die belangen zijn zoals volksgezondheid of openbare veiligheid.
- Tenslotte mag de ingreep geen afbreuk doen aan de staat van instandhouding van de soort.

Als aan deze drie vereisten voldaan is, kan een ontheffing worden verleend. Voor een aantal handelingen zijn bovendien vrijstellingen mogelijk, bijvoorbeeld in de vorm van een provinciale verordening of een gedragscode.

Soortenbescherming en het 'nee, tenzij principe'

De verbodsbepalingen voor vogels en Habitatrichtlijnsoorten in de Wet natuurbescherming sluiten vrijwel één op één aan bij de bepalingen uit de Vogelrichtlijn en de Habitatrichtlijn. De verbodsbepalingen zijn gericht op de bescherming van individuen van soorten.

Ook voor de andere soorten, die niet op grond van de Vogel- of Habitatrichtlijn maar vanuit nationaal oogpunt beschermd worden, geldt dat de verbodsbepalingen zien op het individu, maar of ontheffing verleend kan worden, wordt afgewogen tegen het effect van de ingreep op het populatieniveau van de soort.

Zorgplicht voor dieren en planten

Of dier- en plantensoorten nu wettelijk beschermd zijn of niet, iedereen moet voldoende rekening houden met in het wild levende dieren en planten en hun directe leefomgeving. De wet erkent daarmee de intrinsieke waarde van in het wild levende soorten. De Memorie van Toelichting zegt het zo: "De zorgplicht houdt in dat eenieder voldoende zorg in acht moet nemen voor de in het wild levende dieren en planten, alsmede voor hun directe leefomgeving. Overtreding van de zorgplicht is niet strafbaar gesteld; de zorgplicht kan wel door toepassing van bestuursdwang worden gehandhaafd".

Vrijstelling regelgeving

Onder de Wet natuurbescherming is niet altijd een ontheffing nodig bij handelingen met gevolgen voor beschermde plant- en diersoorten. In (veel) gevallen kunt u gebruik maken van een vrijstelling. Een vrijstelling is een uitzondering op een wettelijk verbod, die wordt vastgesteld voor een van te voren bepaalde categorie van gevallen. Er zijn verschillende vrijstellingen van de verboden voor beschermde soorten mogelijk. Een bekende en reeds in de praktijk toegepaste vorm van vrijstelling is die van de gedragscode. In de Wet natuurbescherming zijn voor beschermde soorten ook andere vormen van vrijstelling geïntroduceerd, zoals door middel van een Programmatische Aanpak of via een provinciale verordening. Overigens is ook een vrijstelling in de vorm van een ministeriële regeling mogelijk.

Provinciale staten kunnen vrijstelling van de verbodsbepalingen verlenen. Dit moet worden geregeld in een provinciale verordening.

Gedragscodes die zijn opgesteld onder de Flora- en faunawet kunnen worden uitgebreid ten aanzien van soorten die op grond van de Wet natuurbescherming beschermd worden maar dat op grond van de Flora- en faunawet nog niet waren. Goedkeuring van een gedragscode op grond van de Flora- en faunawet blijft ook onder de Wet natuurbescherming geldig, voor de duur van de goedkeuring. Daarna dient de gedragscode voor goedkeuring getoetst te worden aan de Wet natuurbescherming.

Welke soorten zijn beschermd?

De Wet natuurbescherming kent drie categorieën beschermde soorten:

1. Ten eerste worden alle van nature in Nederland in het wild levende vogels beschermd volgens het beschermingsregime van de Vogelrichtlijn.
2. Ten tweede worden soorten beschermd op grond van de Habitatrichtlijn, het Verdrag van Bern en het Verdrag van Bonn.
3. Tenslotte is er een beschermingsregime voor 'andere soorten' waaronder soorten vallen die vanuit nationaal oogpunt bescherming behoeven.

| Beschermingsregime soorten Vogelrichtlijn § 3.1 Wn | Beschermingsregime soorten Habitatrichtlijn § 3.2 Wn | Beschermingsregime andere soorten § 3.3 Wn |
|--|---|---|
| Art 3.1 lid 1 Het is verboden in het wild levende vogels opzettelijk te doden of te vangen. | Art 3.5 lid 1 Het is verboden soorten in hun natuurlijke verspreidingsgebied opzettelijk te doden of te vangen | Art 3.10 lid 1a Het is verboden soorten opzettelijk te doden of te vangen |
| Art 3.1 lid 2 Het is verboden opzettelijk nesten, rustplaatsen en eieren van vogels te vernielen of te beschadigen, of nesten van vogels weg te nemen | Art 3.5 lid 4 Het is verboden de voortplantingsplaatsen of rustplaatsen van dieren te beschadigen of te vernielen | Art 3.10 lid 1b Het is verboden de vaste voortplantingsplaatsen of rustplaatsen van dieren opzettelijk te beschadigen of te vernielen |
| Art 3.1 lid 3 Het is verboden eieren te rapen en deze onder zich te hebben | Art 3.5 lid 3 Het is verboden eieren van dieren in de natuur opzettelijk te vernielen of te rapen | Niet van toepassing |
| Art 3.1 lid 4 en lid 5 Het is verboden vogels opzettelijk te storen, tenzij de storing niet van wezenlijke invloed is op de staat van instandhouding van de desbetreffende vogelsoort | Art 3.5 lid 2 Het is verboden dieren opzettelijk te verstoren | Niet van toepassing |
| Niet van toepassing | Art 3.5 lid 5 Het is verboden plantensoorten in hun natuurlijke verspreidingsgebied opzettelijk te plukken en te verzamelen, af te snijden, te ontwortelen of te vernielen | Art 3.10 lid 1c Het is verboden plantensoorten in hun natuurlijke verspreidingsgebied opzettelijk te plukken en te verzamelen, af te snijden, te ontwortelen of te vernielen |

Verbodsbepalingen Wet natuurbescherming

Vrijgestelde soorten

In afwijking van de verboden in artikel 3.10, eerste lid, van de Wet is het toegestaan de onderstaande soorten opzettelijk te doden, en te vangen en de vaste voortplantingsplaatsen of rustplaatsen van deze soorten opzettelijk te beschadigen of te vernielen wanneer er geen andere bevredigende oplossing bestaat. De vrijstelling is van kracht wanneer de handeling verband houdt met de volgende activiteiten:

- de ruimtelijke inrichting of ontwikkeling van gebieden, daaronder begrepen het daarop volgende gebruik van het ingerichte of ontwikkelde gebied;
- het bestendig beheer of onderhoud aan vaarwegen, watergangen, waterkeringen, waterstaatswerken, oevers, vliegvelden, wegen, spoorwegen of bermen, of in het kader van natuurbeheer.

| Nederlandse Naam | Wetenschappelijke Naam | Drenthe | Flevoland | Friesland | Gelderland | Groningen | Limburg | Noord-Brabant | Noord-Holland | Overijssel | Utrecht | Zeeland | Zuid-Holland | Ministerie EZ (AMVB RN art 3.31) |
|---|---|---------|-----------|-----------|------------|-----------|---------|---------------|---------------|------------|---------|---------|--------------|-------------------------------------|
| Zoogdieren | | | | | | | | | | | | | | |
| Aardmuis | <i>Microtus agrestis</i> | x | x | x | x | x | x | x | x | x | x | x | x | x |
| Bosmuis* | <i>Apodemus sylvaticus</i> | x | x | x | x | x | x | x | x | x | x | x | x | x |
| Bunzing | <i>Mustela putorius</i> | x | x | x | | x | x | | | x | x | x | x | x |
| Dwergmuis | <i>Micromys minutus</i> | x | x | x | x | x | x | x | x | x | x | x | x | x |
| Dwergspitsmuis | <i>Sorex minutus</i> | x | x | x | x | x | x | x | x | x | x | x | x | x |
| Egel | <i>Erinaceus europaeus</i> | x | x | x | x | x | x | x | x | x | x | x | x | x |
| Eekhoorn | <i>Sciurus vulgaris</i> | | | | | | x1 | | | | | | | |
| Gewone bosspitsmuis | <i>Sorex araneus</i> | x | x | x | x | x | x | x | x | x | x | x | x | x |
| Haas | <i>Lepus europeus</i> | x | x | x | x | x | x | x | x | x | x | x | x | x |
| Hermelijn | <i>Mustela erminea</i> | x | x | x | | x | x | | | x | x | | x | x |
| Huisspitsmuis* | <i>Crocidura russula</i> | x | x | x | x | x | x | x | x | x | x | x | x | x |
| Konijn | <i>Oryctolagus cuniculus</i> | x | x | x | x | x | | x | x | x | x | x | x | x |
| Molmuis | <i>Arvicola scherman</i> | | | | | | x | | | | | | | |
| Ondergrondse woelmuis | <i>Pitymys subterraneus</i> | x | x | x | x | x | x | x | x | x | x | x | | x |
| Ree | <i>Capreolus capreolus</i> | x | x | x | x | x | x | x | x | x | x | x | x | x |
| Rosse woelmuis | <i>Clethrionomys glareolus</i> | x | x | x | x | x | x | x | x | x | x | x | x | x |
| Steenmarter | <i>Martes foina</i> | | | x | | | x2 | | | | | | | |
| Tweekleurige bosspitsmuis | <i>Sorex coronatus</i> | x | x | x | x | x | x | x | x | x | x | x | | x |
| Veldmuis* | <i>Microtus arvalis</i> | x | x | x | x | x | x | x | x | x | x | x | x | x |
| Vos | <i>Vulpes vulpes</i> | x | x | x | x | x | x | x | x | x | x | x | x | x |
| Wezel | <i>Mustela nivalis</i> | x | x | x | | x | x | | | x | x | | x | x |
| Wild zwijn | <i>Sus scrofa</i> | | | | | | | x | | | | | | |
| Woelrat | <i>Arvicola terrestris</i> | x | x | x | x | x | x | x | x | x | x | x | x | x |
| Amfibieën en reptielen | | | | | | | | | | | | | | |
| Bruine kikker | <i>Rana temporaria</i> | x | x | x | x | x | x | x | x | x | x | x | x | x |
| Gewone pad | <i>Bufo bufo</i> | x | x | x | x | x | x | x | x | x | x | x | x | x |
| Hazelworm | <i>Anguis fragilis</i> | | | | | | x3 | | | | | | | |
| Kleine watersalamander | <i>Triturus vulgaris</i> | x | x | x | x | x | x | x | x | x | x | x | x | x |
| Levendbarende hagedis | <i>Zootoca vivipara</i> | | | | | | x4 | | | | | | | |
| Meerkikker | <i>Pelophylax ridibundus (Rana ridibunda)</i> | x | x | x | x | x | x | x | x | x | x | x | x | x |
| Middelste groene kikker / Bastaardkikker | <i>Pelophylax klepton esculentus (Rana esculenta)</i> | x | x | x | x | x | x | x | x | x | x | x | x | x |

Bijlage 3. Fotobijlage. Impressie van het plangebied en de directe omgeving.





Bijlage 4. Geraadpleegde bronnen:

Internet:

<https://www.verspreidingsatlas.nl>

<https://www.synbiosys.alterra.nl/natura2000/>

<https://www.regelink.net/kenniscentrum/beschermde-soorten-wet-natuurbescherming/>

<http://www.netwerkgroenebureaus.nl/werken-aan-kwaliteit/vleermuisprotocol> (vleermuisprotocol)

<https://calculator.aerius.nl>

<http://www.ruimtelijkeplannen.nl>

<https://pdokviewer.pdok.nl/>