






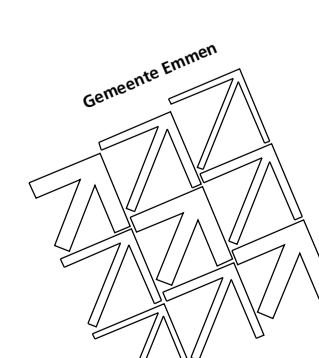


KAART: ONTWIKKELING LINTBEBOUWING

-  Kernbegrenzing lintdorp
-  Lint binnen kern
Kort onder voorwaarden in aanmerking voor toevoegen woningen
-  Dorpsgerelateerd lint
Kort onder voorwaarden in aanmerking voor toevoegen woningen
-  Te handhaven open ruimte dorpsgerelateerd lint
-  Landschapsgerelateerd lint
Kort niet in aanmerking voor toevoegen woningen
-  Zone structuurvisie Vaarverbinding Erica - Ter Apel
Kort onder voorwaarden in aanmerking voor toevoegen woningen
-  Emmen en zanddorpen
Bouwen in de lint met van toepassing



VASTGESTELD DOOR DE RAAD VAN DE
GEMEENTE EMMEN BIJ BESLUIT VAN
14 december 2017
DE GRIFFIER, DE VOORZITTER.

		Team Ruimtelijke Ontwikkeling	
		GEMEENTE EMMEN Actualisatie Bouwen in de Linten 2018 Ontwikkeling lintbebouwing	
schaal 1: 25000 gvt. R.A. Suelmann	datum 20 oktober 2017 form. A 0	tekening: 2017-12-14	gmm