



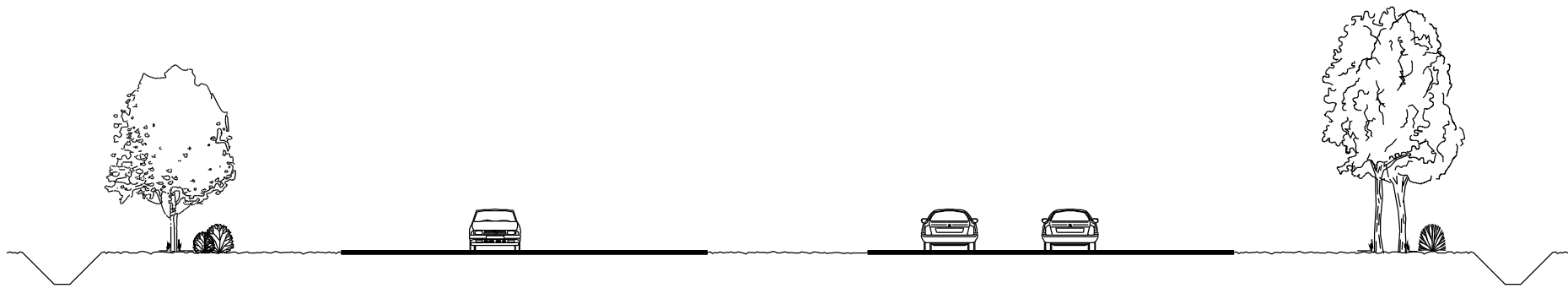
Dwarsprofielen

Behorende bij het bestemmingsplan

Emmen, Buitengebied 2011

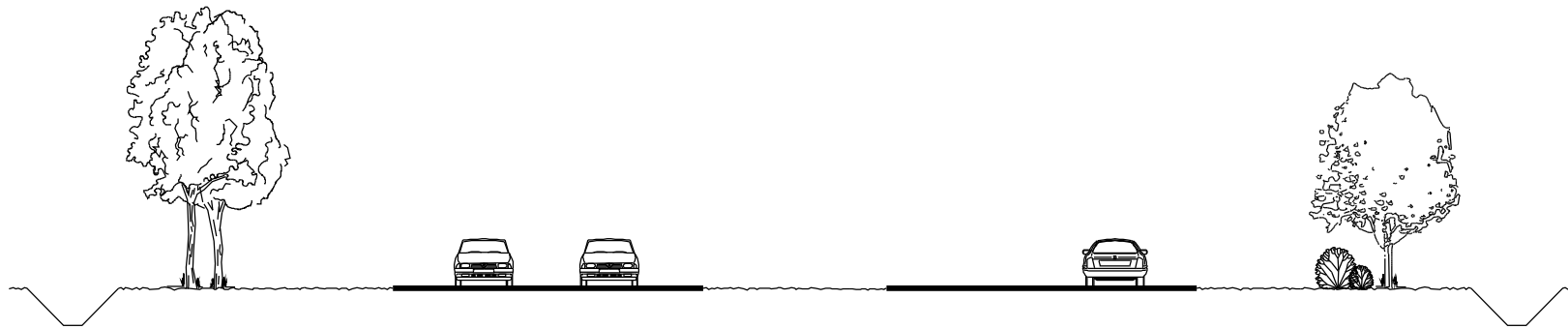
(NL.IMRO.0114.2009072-)

dwarsprofiel 1: stroomweg



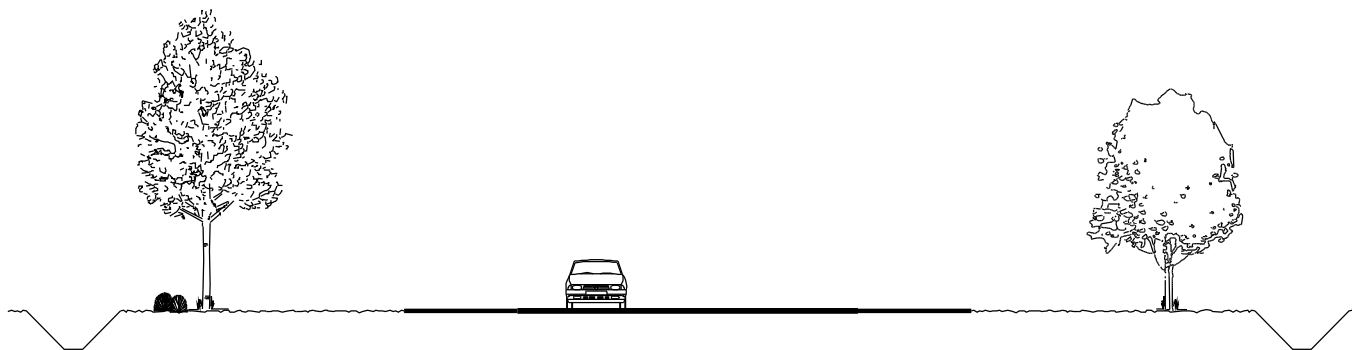
variabel	3.00 m	7.00 m - 8.50 m	variabel	7.00 m - 8.50 m	3.00 m	variabel
berm	vluchtstrook	rijbaan	middenberm	rijbaan	vluchtstrook	berm

dwarsprofiel 2: stroomweg



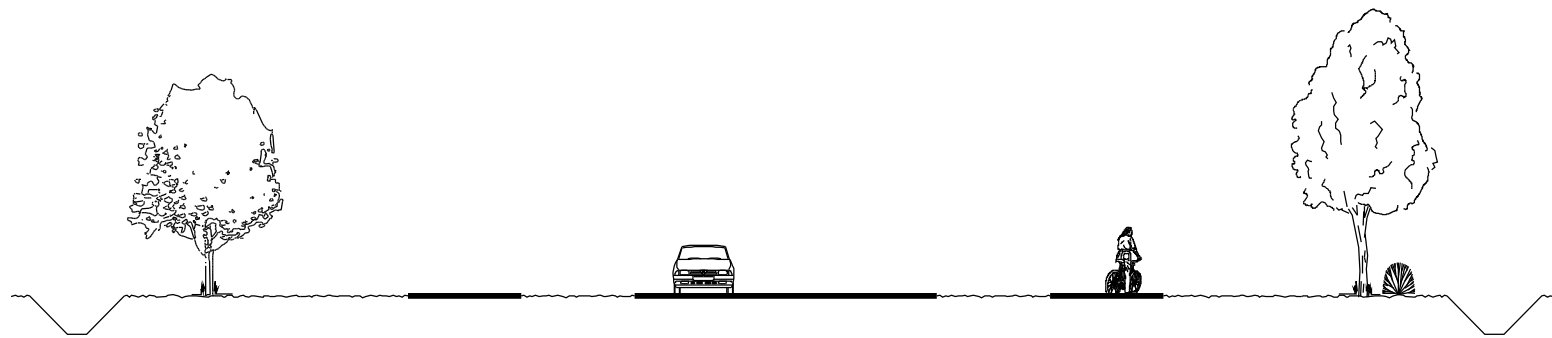
variabel	7.00 m - 8.50 m	variabel	7.00 m - 8.50 m	variabel
berm	rijbaan	middenberm	rijbaan	berm

dwarsprofiel 3: stroomweg



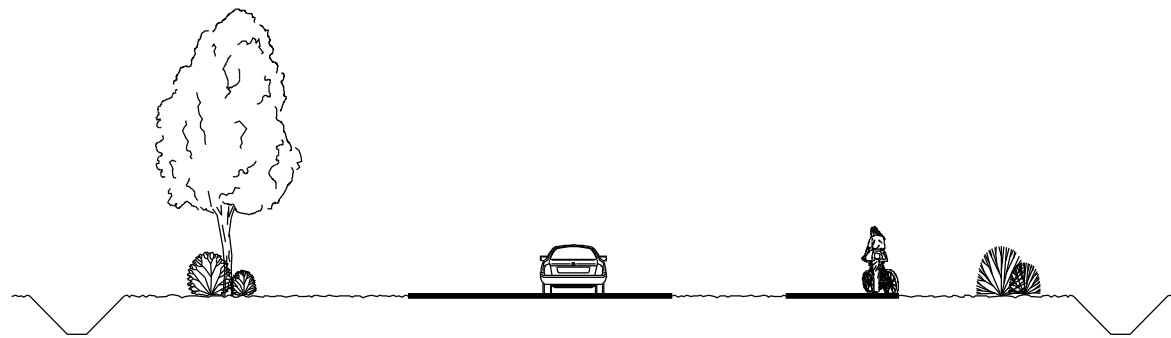
variabel	3.00 m	7.00 m - 9.00 m	3.00 m	variabel
berm	plaatselijke uitwijkstrook	rijbaan	plaatselijke uitwijkstrook	berm

dwarsprofiel 4: gebiedsontsluitingsweg



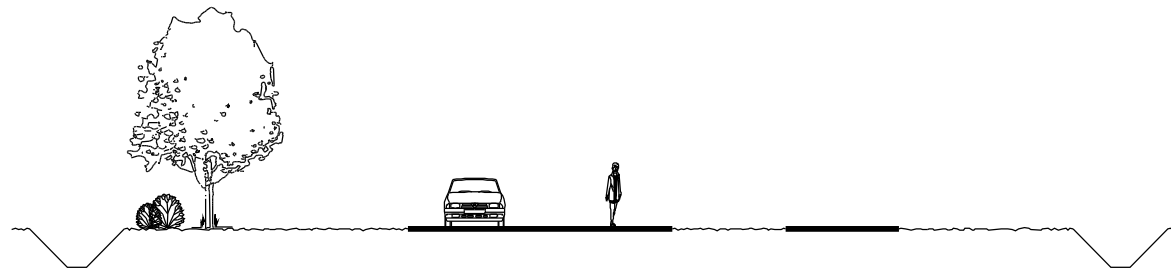
variabel	2.50 m - 3.00 m	variabel	6.00 m - 8.00 m	variabel	2.50 m - 3.00 m	variabel
berm	fietspad (plaatselijk)	berm	rijbaan	berm	fietspad (plaatselijk)	berm

dwarsprofiel 5: erftoegangsweg



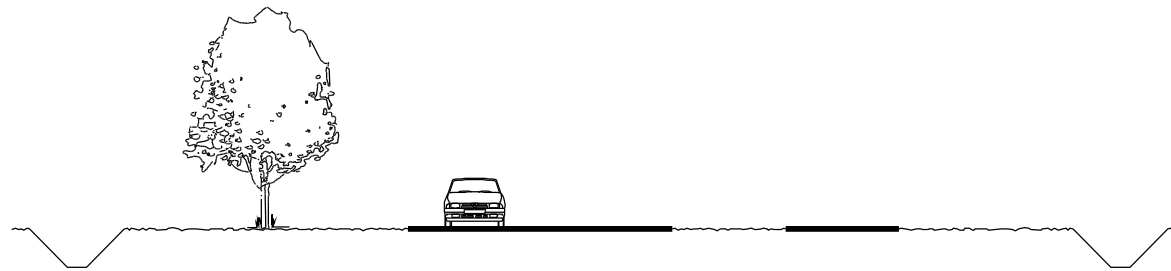
variabel	5.00 m - 7.00 m	variabel	3.00 m	variabel
berm	rijbaan	berm	fietspad (plaatselijk)	berm

dwarsprofiel 6: erftoegangsweg



variabel	3.00 m - 7.00 m	variabel	3.00 m	variabel
berm	rijbaan	berm	fietspad (plaatselijk)	berm

dwarsprofiel 7: erftoegangsweg



variabel	3.00 m - 7.00 m	variabel	3.00 m	variabel
berm	onverharde rijbaan	berm	fietspad (plaatselijk)	berm